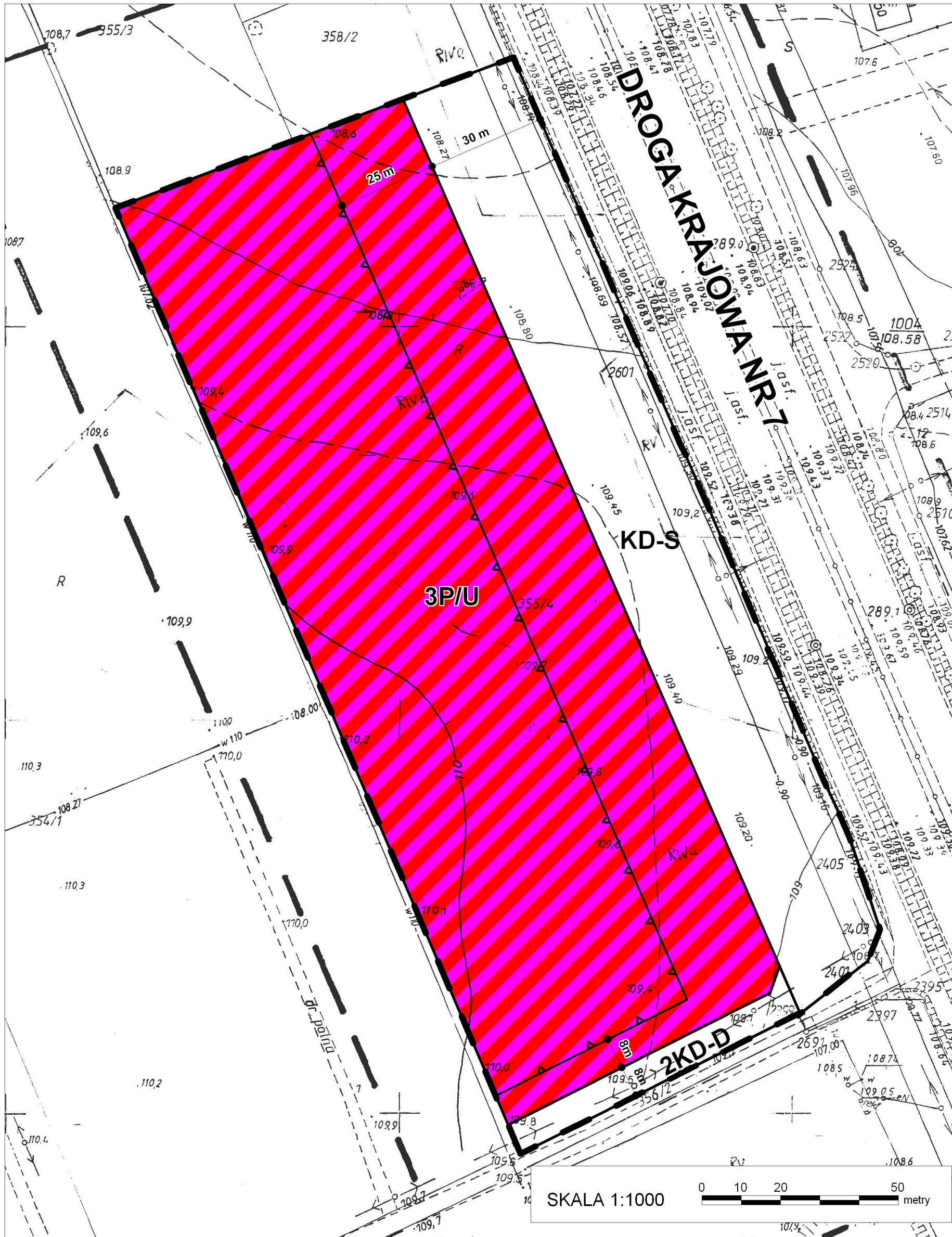


Zmiana miejscowego planu zagospodarowania przestrzennego miejscowości Szczytno, gmina Załuski









Szczytno działka nr 355/4

Rysunek planu

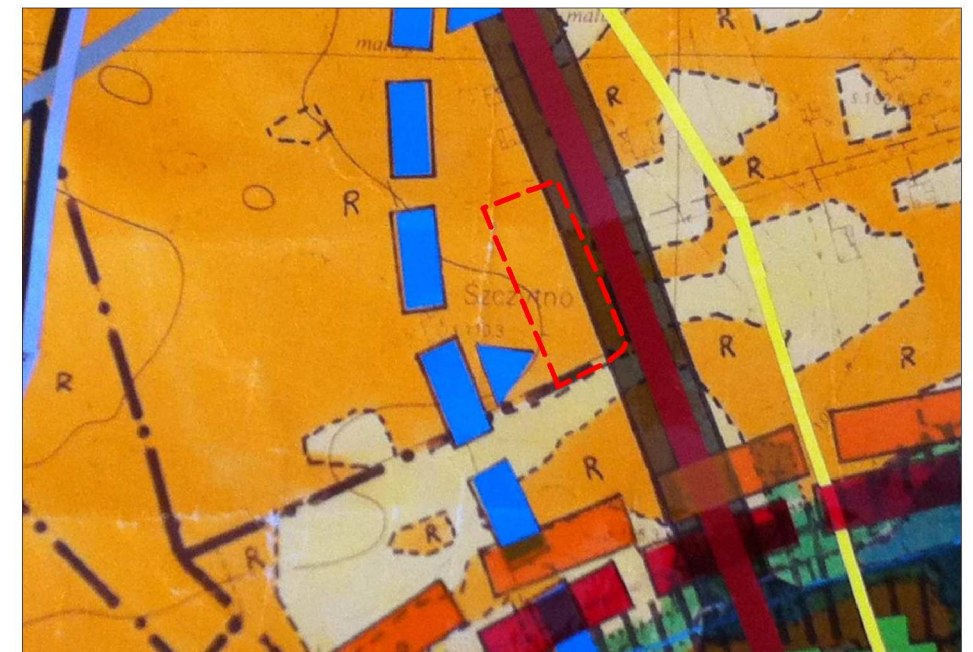
Załącznik nr 1.2 do uchwały Rady Gminy Załuski Nr 123/XX/2012 z dnia 26.09.2012 r. ogłoszonej w Dzienniku Urzędowym Województwa Mazowieckiego zr., Nr, poz.





OZNACZENIA:

-  granica obszaru objętego planem
-  nieprzekraczalna linia zabudowy
-  linia rozgraniczająca tereny o różnym przeznaczeniu lub różnych zasadach zagospodarowania
-  P/U tereny obiektów produkcyjnych, składów i magazynów oraz zabudowy usługowej
-  KD-S teren drogi krajowej nr 7
-  KD-D teren drogi wewnętrznej

Wyrys ze Studium uwarunkowań i kierunków zagospodarowania przestrzennego gminy Załuski

skala 1:10 000



-  granica obszaru objętego planem
-  grunty orne o III i IV klasie bonitacyjnej
-  teren drogi krajowej nr 7
-  obszar pozbawiony ciągłej użytkowej warstwy wodonośnej

STUDIO KOCZOROWSKI Filip Koczorowski
ul. Niecała 14/9, 60-805 Poznań, tel. (061) 639-08-76

PROJEKTANT GŁÓWNY:
MGR INŻ. ARCH. FILIP KOCZOROWSKI, CZŁONEK ZOIU NR 419

ZESPÓŁ PROJEKTOWY:
mgr Łukasz Bartoszewski