

**RAPORT
O STANIE
GMINY ZAŁUSKI
ZA 2022 ROK**



Załuski, 22.05.2023 r.

Spis treści

1.	INFORMACJE OGÓLNE	5
1.1	Położenie i powierzchnia gminy	5
1.2.	Funkcjonowanie urzędu gminy	6
1.3.	Władze lokalne i gminne jednostki organizacyjne	7
1.4.	Sołectwa	8
1.4.	Ludność i dynamika zmian.....	11
1.5.	Gospodarstwa rolne.....	14
1.6.	Podmioty gospodarcze	14
2.	INFORMACJE FINANSOWE.....	16
2.1.	Wykonanie budżetu Gminy Załuski.....	16
2.2.	Wykonanie wydatków inwestycyjnych.....	19
2.3.	Realizacja funduszu sołeckiego.....	24
3.	INFORMACJE O STANIE MIENIA KOMUNALNEGO	26
3.1.	Prawa własności przysługujące gminie	26
3.2.	Zmiany w stanie mienia komunalnego.....	33
3.3	Dochody z tytułu wykonywania praw własności	41
4.	INFORMACJE O REALIZACJI POLITYK, PROGRAMÓW I STRATEGII	42
4.1.	Strategia Rozwoju Gminy Załuski na lata 2021-2030.....	42
4.2.	Studium uwarunkowań i kierunków zagospodarowania przestrzennego Gminy Załuski.....	45
4.3.	Miejscowe plany zagospodarowania przestrzennego.....	45
4.4.	Program rewitalizacji dla Gminy Załuski.....	47
4.5.	Wieloletni program gospodarowania mieszkaniowym zasobem Gminy Załuski na lata 2019-2024	48
4.6.	Program Ochrony Środowiska dla Gminy Załuski na lata 2018-2021 z perspektywą do 2025.	49
4.7	Pomoc społeczna	49
4.8.	Gminny Program Wspierania Rodziny na lata 2020-2022.....	51
4.9.	Gminny program przeciwdziałania przemocy w rodzinie oraz ochrony ofiar przemocy w rodzinie na lata 2021-2023	51
4.10.	Gminny Program Profilaktyki i Rozwiązywania Problemów Alkoholowych oraz Narkomanii rok 2022	53
5.	REALIZACJA UCHWAŁ RADY GMINY ZAŁUSKI	56
5.1.	Szczegółowy wykaz uchwał.....	56
5.2.	Omówienie realizacji uchwał	62
6.	INNE DZIAŁANIA WÓJTA	66
7.	CZEŚĆ ANALITYCZNA	68

7.1.	Infrastruktura techniczna	68
7.2.	Remonty dróg gminnych w 2022 roku	69
7.3.	Edukacja	78
7.4.	Kultura	86
7.5.	Turystyka, sport i rekreacja	87
7.6.	Współpraca z organizacjami pozarządowymi	94
7.7.	Gospodarowanie odpadami i ochrona środowiska	95
7.8.	Gmina w rankingach, konkursach, publikacjach	98
8.	PODSUMOWANIE	98

WSTĘP



Szanowni Państwo!

2022 był rokiem szczególnym, który obfitował w działania inwestycyjne, społeczne oraz proekologiczne. Koncentrowaliśmy się na tym, by na bieżąco realizować zadania samorządu i dbać o zrównoważony rozwój całej Gminy.

Raport jest bardzo obszerny, ponieważ rok 2022 był czasem intensywnej pracy na rzecz mieszkańców. Rozpoczęliśmy, kontynuowaliśmy, zakończyliśmy i koordynowaliśmy wiele działań inwestycyjnych. Z tych widocznych na co dzień, na pierwszy plan wysuwają się inwestycje drogowe.

Przed nami dalsza konsekwentna praca dla mieszkańców, która sprawi, że Załuski będą gminą jeszcze bardziej przyjazną do życia, ekologiczną, rozwojową i wykorzystującą w pełni potencjał ludzi, którzy ją tworzą

Oddaję w Państwa ręce roczny raport o stanie Gminy Załuski za rok 2022. Dokument został opracowany w związku z art. 28aa ustawy z dnia 8 marca 1990 roku o samorządzie gminnym (Dz. U. z 2023 r., poz. 40 ze zm.).

Raport obejmuje podsumowanie mojej działalności jako Wójta Gminy Załuski w roku 2022, zawiera informacje dotyczące w szczególności realizacji polityk, programów i strategii realizowanych przez Gminę Załuski i jej jednostki organizacyjne, a także sposobu wykonania uchwał podjętych przez Radę Gminy Załuski.

Zachęcam do lektury dokumentu.

*Z poważaniem,
Wójt Gminy Załuski
Kamil Koprowski*

1. INFORMACJE OGÓLNE

1.1 Położenie i powierzchnia gminy

Gmina Załuski położona jest przy południowo-wschodniej granicy powiatu płońskiego, zajmuje powierzchnię 108,48 km², która stanowi 8% ogólnej powierzchni powiatu. 83,3% powierzchni ogólnej gminy stanowią grunty orne, natomiast 8% stanowią lasy i grunty leśne.

Gminę zamieszkuje 5558 osób (dane na dzień 31.12.2022 r.) tj. 6,43% ogólnej liczby ludności powiatu. Gmina Załuski sąsiaduje z 5 gminami: Czerwińsk n/Wisłą, Naruszewo, Płońsk i Joniec (powiat płoński) oraz z gminą Zakroczym (powiat nowodworski). Gmina leży w zasięgu oddziaływania miasta Płońska. Odległość ośrodka gminnego od miasta wynosi ok. 16 km. Niewiele większa odległość dzieli Załuski od miasta Nowy Dwór Mazowiecki. Odległość gminy od miasta stołecznego Warszawy wynosi 40 km. Gmina leży po obu stronach międzynarodowej trasy E77, czyli drogi krajowej nr 7 relacji Warszawa-Gdańsk. Przez obszar gminy przebiega droga wojewódzka nr 571 relacji Naruszewo - Nasielsk oraz sieć dróg powiatowych. Przez teren Gminy nie przebiega linia kolejowa, a najbliższe stacje znajdują się w Płońsku i Nowym Dworze Mazowieckim.



Rys. Lokalizacja Gminy Załuski.

Wiodącą funkcją gminy jest rolnictwo rozwijające się na bazie gospodarstw indywidualnych. Przekształcenia szaty roślinnej pod wpływem działalności gospodarczej, zabiegów melioracyjnych i innych doprowadziły do ukształtowania krajobrazu charakterystycznego dla rejonów typowo rolniczych. W krajobrazie dominują pola uprawne oraz zabudowa zwarta i rozproszona wraz z towarzyszącą jej zielenią (rośliny uprawne i ozdobne) oraz zbiorowiska chwastów ruderalnych. Niewielkie powierzchnie przypadają na półnaturalne zbiorowiska łąkowe i bagienne, ograniczone do pasów wzdłuż cieków oraz

rozproszonych płątów w zagłębieniach bezodpływowych. W ostatnich latach zauważalny jest rozwój budownictwa mieszkaniowego, co jest wynikiem dobrej lokalizacji gminy poprzez bliskość aglomeracji warszawskiej.

1.2. Funkcjonowanie urzędu gminy

Urząd Gminy Załuski położony jest w Załuskach ul. Gminna 17, 09-142 Załuski. Obsługa interesantów możliwa jest od poniedziałku do piątku w godzinach:

- ✓ poniedziałki, wtorki i środy – od godz. 8:00 do 16:00,
- ✓ czwartki od godz. 8:00 do 18:00,
- ✓ piątki od godz. 8:00 do 14:00.

Wójt przyjmuje interesantów w sprawach skarg i wniosków w każdy wtorek tygodnia w godz. od 15:30 do 16:30 oraz w czwartki w godz. od 16:00 do 18:00.

W Urzędzie Gminy Załuski na dzień 31.12.2022 r. zatrudnionych było 40 pracowników, z czego:

- ✓ Na stanowiskach kierowniczych (7 osób)
 - Wójt,
 - Skarbnik (Naczelnik Wydziału Finansów i Budżetu),
 - Zastępca Skarbnika,
 - Sekretarz (Naczelnik Wydziału Organizacyjnego),
 - Naczelnik Wydziału Inwestycji i Rozwoju,
 - Kierownik Urzędu Stanu Cywilnego,
 - Zastępca Kierownika Urzędu Stanu Cywilnego.
- ✓ Na stanowiskach urzędniczych – 21 osób,
- ✓ Na stanowiskach pomocniczych i obsługi – 12 osób

Wójt jest kierownikiem Urzędu Gminy Załuski, wykonuje uprawnienia zwierzchnika służbowego w stosunku do pracowników urzędu oraz kierowników gminnych jednostek organizacyjnych.



Fot. Siedziba Urzędu Gminy Załuski

Według stanu na dzień 31.12.2022 r. :

- ✓ W Wydziale Finansów u Budżetu, zatrudnionych było 10 osób na stanowiskach kierowniczych urzędniczych i urzędniczych,
- ✓ W Wydziale Organizacyjnym, zatrudnionych było zatrudnionych były 3 osoby na stanowiskach kierowniczych urzędniczych i urzędniczych,
- ✓ W Wydziale Inwestycji i Rozwoju zatrudnionych było 7 osób na stanowiskach kierowniczych urzędniczych i urzędniczych,
- ✓ W Wydziale Oświaty, Kultury, Sportu i Promocji, zatrudnionych było 3 osoby na stanowiskach urzędniczych,
- ✓ W Urzędzie Stanu Cywilnego zatrudnione były 2 osoby na stanowiskach urzędniczych i kierowniczych,
- ✓ W Referacie Gospodarczym zatrudnionych było 6 osób na stanowiskach robotników gospodarczych.

Ponadto, na samodzielnych stanowiskach urzędniczych zatrudnione były 2 osoby, na stanowiskach pomocy administracyjnej zatrudnione były 3 osoby, na pozostałych stanowiskach obsługi były zatrudnione 3 osoby (sprzątaczką, opiekun dzieci, kierowca autobusu).

1.3. Władze lokalne i gminne jednostki organizacyjne

Rada Gminy Załuski - kadencja 2018-2023

Rada Gminy Załuski liczy 15 radnych. Przewodniczącą Rady Gminy Załuski jest pani Agnieszka Dąbrowska. Funkcję Wiceprzewodniczącej Rady Gminy pełni pani Danuta Dybek.

Przy Radzie Gminy Załuski w 2022 r. działało 5 stałych komisji:

1) **Komisja Rewizyjna**, w skład której wchodzi 5 radnych:

- Paweł Stawski – Przewodniczący,
- Jarosław Antosik – Członek,
- Bogdan Piotrowski – Członek,
- Michał Duczman – Członek,
- Rafał Piekarczyk – Członek.

Zakres działania Komisji Rewizyjnej obejmuje m.in. opiniowanie wykonania budżetu gminy, występowanie z wnioskiem do Rady Gminy w sprawie udzielenia lub nieudzielenia absolutorium Wójtowi, a także wykonywanie innych zadań zleconych przez Radę w zakresie kontroli.

2) **Komisja Budżetowa**, w skład której wchodzi 5 radnych:

- Andrzej Piotrowski – Przewodniczący,
- Andrzej Jasiński – Członek,
- Roman Słupecki – Członek,
- Edward Aleksandrowski – Członek,
- Małgorzata Szymankiewicz – Członek.

Do zadań komisji należą sprawy w zakresie wykonywania zadań określonych w ustawach oraz uchwałach Rady Gminy, gospodarki finansowej Gminy oraz planowania inwestycji.

3) **Komisja Zdrowia, Oświaty i Kultury**, w skład której wchodzi 5 radnych:

- Halina Ciarka – Przewodnicząca,

- Bogdan Piotrowski – Członek,
- Rafał Piekarczyk – Członek,
- Danuta Dybek – Członek,
- Marcin Brzeškiewicz – Członek.

Do zadań komisji należą sprawy dotyczące ochrony zdrowia, oświaty, kultury i kultury fizycznej oraz spraw socjalnych.

4) Komisja Ochrony Środowiska i Rolnictwa, w skład której wchodzi 5 radnych:

- Andrzej Jasiński – Przewodniczący,
- Edward Aleksandrowski – Członek,
- Roman Słupecki – Członek,
- Małgorzata Szymankiewicz – Członek,
- Andrzej Piotrowski – Członek.

Do zadań komisji należą sprawy dotyczące ochrony środowiska, rolnictwa, bezpieczeństwa publicznego i ochrony przeciwpożarowej.

5) Komisja Skarg, Wniosków i Petycji, w skład której wchodzi 4 radnych:

- Marcin Brzeškiewicz – Przewodniczący,
- Halina Ciarka – Członek,
- Michał Duczman – Członek.

Komisja Skarg, Wniosków i Petycji rozpatruje skargi na działania Wójta i gminnych jednostek organizacyjnych, a także wnioski oraz petycje składane przez obywateli.

Stałe komisje są organami pomocniczymi Rady Gminy Załuski. Mają istotny wpływ na politykę gminy i ostateczny kształt uchwał. Na swych posiedzeniach prowadzą szczegółowe dyskusje w ich sprawie. W praktyce, Rada Gminy Załuski, na podstawie prac poszczególnych komisji, podejmowała w 2022 r. strategiczne dla gminy decyzje.

Gminne jednostki organizacyjne:

- 1) Gminny Ośrodek Pomocy Społecznej w Załuskach,
- 2) Gminna Biblioteka Publiczna w Załuskach,
- 3) Szkoła Podstawowa im. ks. Jana Twardowskiego w Kamienicy,
- 4) Szkoła Podstawowa im. Jana Pawła II w Kroczewie,
- 5) Szkoła Podstawowa im. Władysława Stanisława Reymonta w Stróżewie,
- 6) Szkoła Podstawowa im. św. Stanisława Kostki w Szczytnie,
- 7) Gminny Klub Dziecięcy Nr 1 w Kroczewie.

1.4. Sołectwa

W skład Gminy Załuski wchodzi 30 sołectw: Falbogi Wielkie, Gostolin, Kamienica, Kamienica Wygoda, Karolinowo, Koryciska, Kroczewo, Michałowek, Naborówiec, Naborowo, Naborowo-Parcele, Niepiekła, Nowe Olszyny, Nowe Wrońska, Przyborowice Dolne, Przyborowice Górne, Sadówiec, Słotwin, Smulski, Sobole, Stare Olszyny, Stare Wrońska, Stróżewo, Szczytniki, Szczytno, Wilamy, Wojny, Załuski, Zdunowo, Złotopolice. Sołectwa Gminy Załuski tworzą 27 obrębów ewidencyjnych.



Mapa: Podział Gminy Załuski na sołectwa

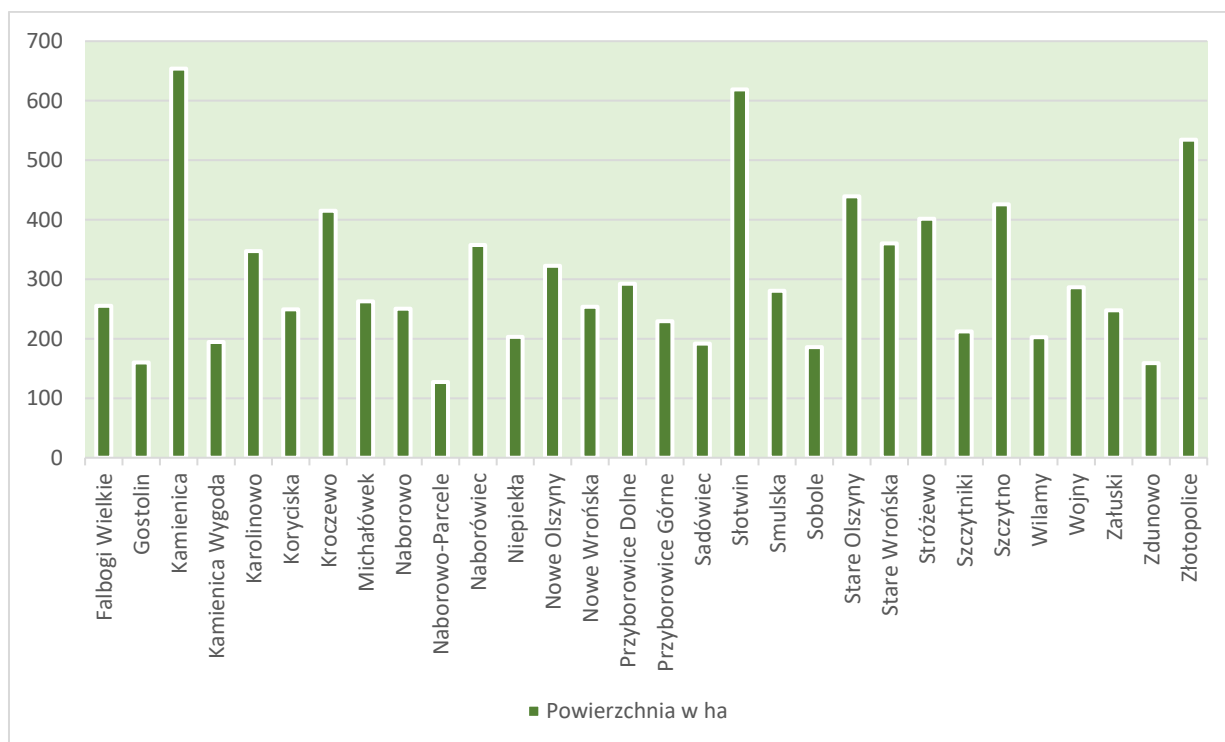
Funkcję sołtysów na terenie Gminy Załuski sprawują:

1. Słupecki Krzysztof – sołtys wsi Falbogi Wielkie,
2. Pierścieniak Michał - sołtys wsi Gostolin,
3. Olszewski Andrzej - sołtys wsi Kamienica,
4. Sękowska Gabriela - sołtys wsi Kamienica Wygoda,
5. Piotrowski Andrzej - sołtys wsi Karolinowo,
6. Szymankiewicz Małgorzata - sołtys wsi Koryciska,
7. Choła Halina - sołtys wsi Kroczewo,
8. Lesak Ryszard - sołtys wsi Michałówek,
9. Czerniakowski Zdzisław - sołtys wsi Naborowo,
10. Kosowska Jolanta - sołtys wsi Naborowo Parcele,
11. Bisiański Leszek - sołtys wsi Naborówiec,
12. Pogorzelska Ewelina - sołtys wsi Niepiekła,
13. Klepacka Aneta – sołtys wsi Nowe Olszyny,
14. Zieliński Witold - sołtys wsi Nowe Wrońska,
15. Gutowska Renata - sołtys wsi Przyborowice Dolne,
16. Jeziorska Józefa - sołtys wsi Przyborowice Górne,
17. Mucha Paweł - sołtys wsi Sadówiec,

18. Stangreciak Stanisław - sołtys wsi Słotwin,
19. Wiśniewski Waldemar - sołtys wsi Smulska,
20. Aleksandrowski Roman - sołtys wsi Sobole,
21. Grywiński Zygmunt - sołtys wsi Stare Olszyny,
22. Kretkiewicz Franciszek - sołtys wsi Stare Wrońska,
23. Woźniak Jacek - sołtys wsi Stróżewo,
24. Wyłupek Daniela - sołtys wsi Szczytniki,
25. Kazimierzak Jan - sołtys wsi Szczytno,
26. Cychowska Wioleta - sołtys wsi Wilamy,
27. Ślusarczyk Waldemar - sołtys wsi Wojny,
28. Zabielewicz Dariusz - sołtys wsi Załuski,
29. Pokrzywnicki Zdzisław - sołtys wsi Zdunowo,
30. Kwiatkowska Żaneta - sołtys wsi Złotopolice.

Tabela: Powierzchnia poszczególnych obrębów według ewidencji gruntów i budynków

Lp.	SOLECTWO	Powierzchnia w ha
1.	Falbogi Wielkie	288,8822
2.	Gostolin	228,6004
3.	Kamienica	704,1899
4.	Kamienica-Wygoda	186,4879
5.	Karolinowo	346,9657
6.	Koryciska	225,0814
7.	Kroczewo	584,3142
8.	Michałówek	278,1516
9.	Naborowo (mśc. Naborowo i Naborowo Parcele)	393,4796
10.	Naborówiec	399,8084
11.	Niepiekła (mśc. Niepiekła i Sobole)	487,7855
12.	Nowe Olszyny	380,5789
13.	Nowe Wrońska (mśc. Nowe Wrońska i Stare Wrońska)	709,6875
14.	Przyborowice Dolne	381,4954
15.	Przyborowice Górne	305,0828
16.	Sadówiec	192,0881
17.	Słotwin	591,0481
18.	Smulska	328,1185
19.	Stare Olszyny	356,6940
20.	Stróżewo	380,3512
21.	Szczytniki	238,2666
22.	Szczytno	484,9279
23.	Wilamy	242,4846
24.	Wojny	259,4230
25.	Załuski	471,3412
26.	Zdunowo	435,3423
27.	Złotopolice	968,1700
RAZEM		10.848,85 ha



Wykres: Powierzchnia sołectw w ujęciu graficznym

1.4. Ludność i dynamika zmian

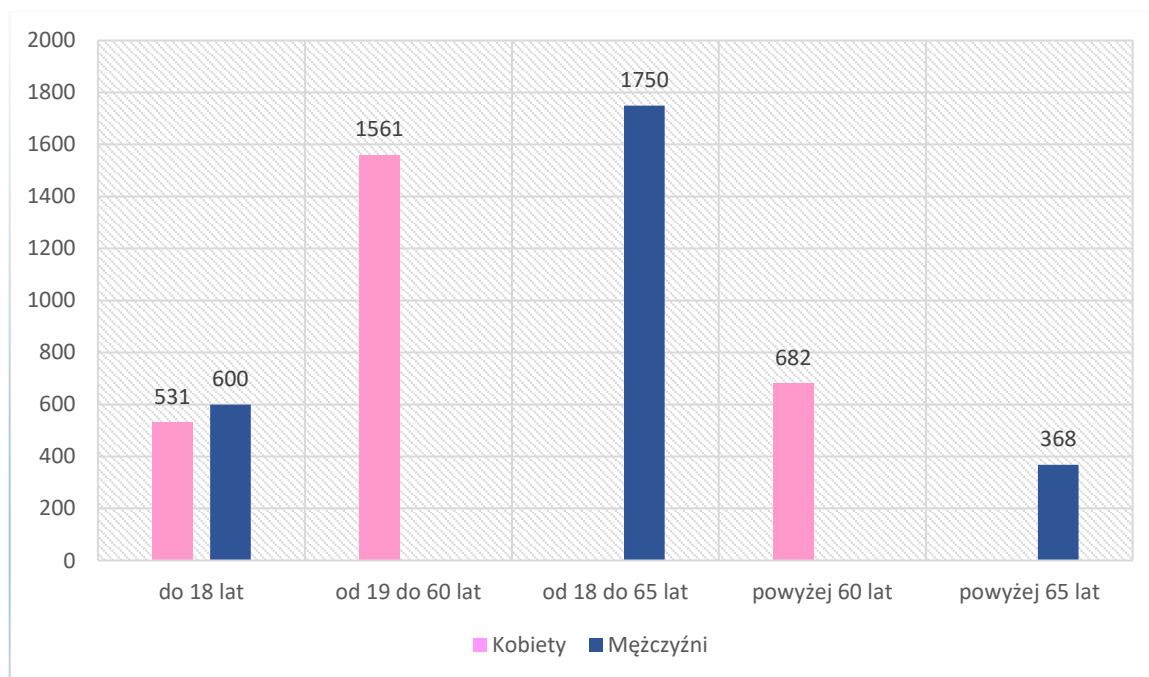
Tabela: Liczba stałych i czasowych mieszkańców Gminy Załuski, według stanu na dzień 31 grudnia 2022 r. na podstawie prowadzonego przez gminę rejestru.

Miejscowość	Liczba osób zameldowanych na pobyt stały i czasowy	w tym:	
		pobyt stały	pobyt czasowy
Falbogi Wielkie	49	48	1
Gostolin	112	112	0
Kamienica	356	355	1
Kamienica Wygoda	121	121	0
Karolinowo	177	176	1
Koryciska	116	116	0
Kroczewo	623	611	12
Michałówek	116	115	1
Naborowo	148	143	5
Naborowo-Parcele	78	76	2
Naborówiec	202	201	1
Niepiekła	147	143	4
Nowe Olszyny	110	106	4
Nowe Wrońska	255	254	1
Przyborowice Dolne	102	102	0

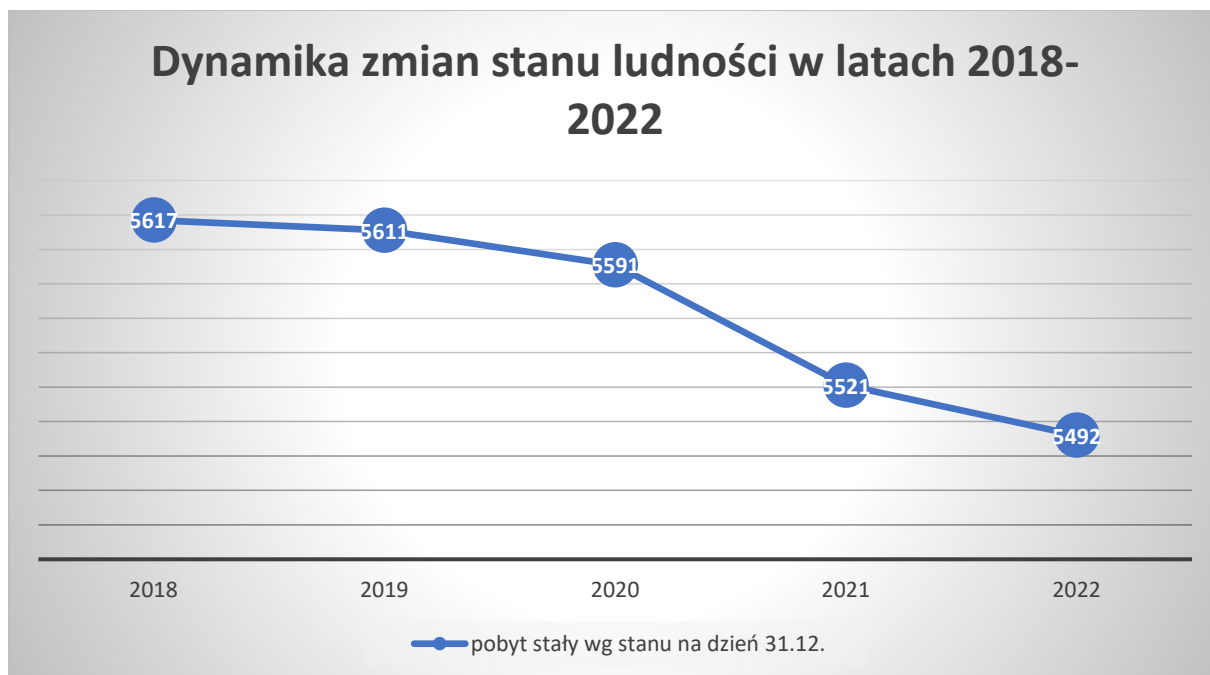
Przyborowice Górne	83	83	0
Sadówiec	67	67	0
Słotwin	156	155	1
Smulska	151	148	3
Sobole	109	109	0
Stare Olszyny	150	150	0
Stare Wrońska	151	149	2
Stróżewo	312	308	4
Szczytniki	123	122	1
Szczytno	282	281	1
Wilamy	148	146	2
Wojny	64	64	0
Załuski	436	426	10
Zdunowo	345	342	3
Złotopolice	269	263	6
RAZEM	5558	5492	66

W okresie od początku do końca 2022 r. liczba stałych mieszkańców i mieszanek zmniejszyła się o 29 osób, przez co na dzień 31 grudnia 2022 r. wynosiła 5492 osób (pobyt stały), w tym 2774 kobiet i 2718 mężczyzn. W odniesieniu do poszczególnych kategorii wiekowych:

- liczba kobiet w wieku przedprodukcyjnym (do 18 lat) wynosiła 531 osób, a liczba mężczyzn 600 osób,
- liczba kobiet w wieku produkcyjnym (19-59 lat) wynosiła 1561 osób, a liczba mężczyzn w wieku produkcyjnym (19-65 lata) wynosiła 1750 osób,
- liczba kobiet w wieku poprodukcyjnym (60+) wynosiła 682 osób, a liczba mężczyzn(65+) wynosiła 368 osób.



Wykres: Statystyka mieszkańców według wieku i płci na dzień 31.12.2022 r.



Wykres: Dynamika zmian stanu ludności w latach 2018-2022

Porównując dane dotyczące stanu ludności w ostatnich 6 latach, zauważyć można tendencję spadkową co do liczby mieszkańców. Coroczny spadek związany jest ujemnym przyrostem naturalnym, który przedstawia poniższa tabela.

Tabela 3. Urodzenia i zgony w Gminie Załuski w latach 2017 - 2022

	2017	2018	2019	2020	2021	2022
urodzenia	64	56	64	50	46	45
zgony	69	61	74	81	90	88
współczynnik przyrostu naturalnego (%)	-0,89	-0,89	-1,78	-5,54	-7,89	-7,74

Analizując dane dotyczące zmian urodzeń i zgonów, zauważyć można, że w Gminie Załuski jest ujemny przyrost naturalny. W latach 2017-2018 współczynnik przyrostu naturalnego był na podobnym poziomie. Dużą zmianę można zauważyć w latach 2021-2022, gdzie odnotowano najwyższe w badanym czasie współczynniki przyrostu naturalnego, którego wartość wynosiła aż -5,54% i -7,74%. Sytuacja demograficzna w gminie Załuski jak i w całej Polsce od dawna jest bardzo zła. Spadkowy trend pogłębiła dodatkowo pandemia koronawirusa. Liczba urodzeń w 2022 r. była najniższa w ciągu badanych 6 lat. Na terenie gminy Załuski w 2022 roku odnotowano 45 urodzeń, zmarło 88 osób. Według wstępnych szacunków Głównego Urzędu Statystycznego, liczba ludności Polski na dzień 31 grudnia 2022 r. wyniosła 37 mln 767 tys., czyli o 141 tys. mniej niż rok wcześniej.

1.5. Gospodarstwa rolne

Ze względu na strukturę użytkowania gruntów, przyszłość gminy w dalszym ciągu wiąże się z rozwojem rolnictwa. Wiodącą funkcją gminy jest rolnictwo rozwijające się na bazie gospodarstw indywidualnych. Przekształcenia szaty roślinnej pod wpływem działalności gospodarczej, zabiegów melioracyjnych i innych, doprowadziły do ukształtowania krajobrazu charakterystycznego dla rejonów typowo rolniczych. W krajobrazie dominują pola uprawne oraz zabudowa zwarta i rozproszona wraz z towarzyszącą jej zielenią (rośliny uprawne i ozdobne) oraz zbiorowiska chwastów ruderalnych. Niewielkie powierzchnie przypadają na półnaturalne zbiorowiska łąkowe i bagienne, ograniczone do pasów wzdłuż cieków oraz rozproszonych płatów w zagłębieniach bezodpływowych.

Tabela: Liczba gospodarstw w 2022 r. na terenie Gminy Załuski.

Lp.	Powierzchnia gospodarstw	Ilość gospodarstw
1.	do 0,99 ha	1176
2.	1 – 2,99 ha	700
3.	3 – 4,99 ha	313
4.	5 – 6,99 ha	205
5.	7 – 9,99 ha	171
6.	10 – 14,99 ha	126
7.	15 – 19,99 ha	54
8.	Powyżej 20 ha	55
	RAZEM	2800

1.6. Podmioty gospodarcze

Według danych dla obszaru Gminy Załuski, w Centralnej Ewidencji i Informacji o Działalności Gospodarczej (CEIDG) w 2022 roku zarejestrowano 11 nowych przedsiębiorców, wykreślono natomiast 11 podmiotów.

Na podstawie raportów z CEIDG na dzień 31 grudnia 2022 r., liczba wszystkich zarejestrowanych podmiotów gospodarczych, które prowadzą działalność na terenie Gminy Załuski obejmowała 517 pozycji, z czego status „aktywny” posiadało 241 podmiotów, status „wykreślony” posiadało 201 podmioty, status „zawieszony” posiadało 65 podmioty, a liczba działalności prowadzonych wyłącznie w formie spółek cywilnych obejmowała 7 pozycje. Wśród osób fizycznych prowadzących działalność gospodarczą na terenie Gminy Załuski dominują mężczyźni, stanowią oni 68% wszystkich przedsiębiorców, 32% stanowią zaś kobiety.

Tabela: Liczba aktywnych i zawieszonych podmiotów gospodarczych w podziale na sekcje.

Sekcja A - ROLNICTWO, LEŚNICTWO, ŁOWIECTWO I RYBACTWO	4
Sekcja C - PRZETWÓRSTWO PRZEMYSŁOWE	18
Sekcja F - BUDOWNICTWO	44
Sekcja G - HANDEL HURTOWY I DETALICZNY; NAPRAWA POJAZDÓW SAMOCHODOWYCH, WŁĄCZAJĄC MOTOCYKLE	89
Sekcja H - TRANSPORT I GOSPODARKA MAGAZYNOWA	36
Sekcja I - DZIAŁALNOŚĆ ZWIĄZANA Z ZAKWATEROWANIEM I USŁUGAMI GASTRONOMICZNYMI	10
Sekcja J - INFORMACJA I KOMUNIKACJA	14
Sekcja K - DZIAŁALNOŚĆ FINANSOWA I UBEZPIECZENIOWA	5
Sekcja L - DZIAŁALNOŚĆ ZWIĄZANA Z OBSŁUGĄ RYNKU NIERUCHOMOŚCI	1
Sekcja M - DZIAŁALNOŚĆ PROFESJONALNA, NAUKOWA I TECHNICZNA	24
Sekcja N - DZIAŁALNOŚĆ W ZAKRESIE USŁUG ADMINISTROWANIA I DZIAŁALNOŚĆ WSPIERAJĄCA	11
Sekcja P - EDUKACJA	4
Sekcja Q - OPIEKA ZDROWOTNA I POMOC SPOŁECZNA	12
Sekcja R - DZIAŁALNOŚĆ ZWIĄZANA Z KULTURĄ, ROZRYWKĄ I REKREACJĄ	4
Sekcja S - POZOSTAŁA DZIAŁALNOŚĆ USŁUGOWA	12
OGÓLEM	288

Na podstawie powyższych danych można zauważyć, że na obszarze Gminy Załuski w rankingu sekcji PKD przeważa sekcja G, H i F. W powyższych sekcjach najwięcej podmiotów prowadzi działalności w podklasie 49.41.Z - Transport drogowy towarów oraz w podklasie 45.20.Z - Konserwacja i naprawa pojazdów samochodowych, z wyłączeniem motocykli.

Podmioty funkcjonujące na terenie gminy to przede wszystkim małe i średnie zakłady rodzinne.

2. INFORMACJE FINANSOWE

2.1. Wykonanie budżetu Gminy Załuski

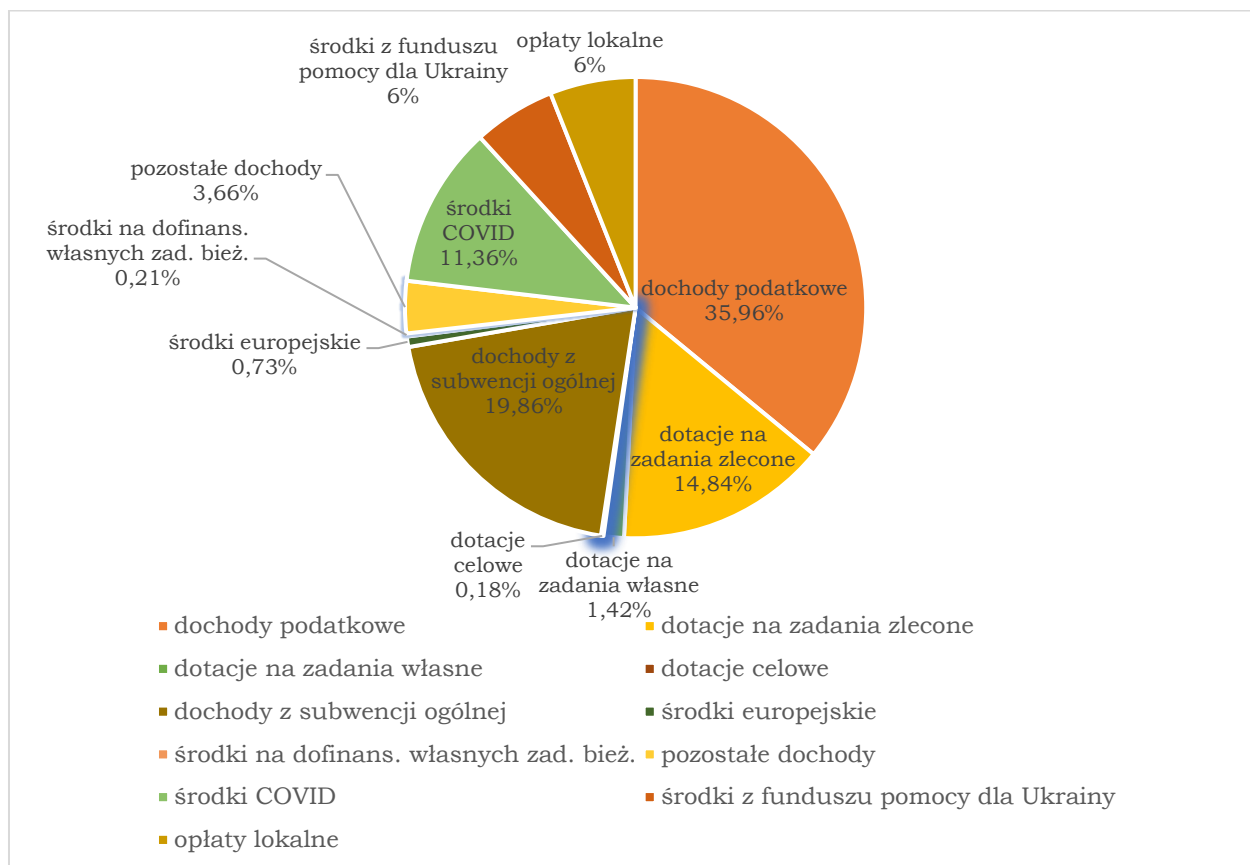
Budżet Gminy Załuski na rok 2022 został przyjęty Uchwałą Budżetową Gminy Załuski na rok 2022 Nr 266/XXXIV/21 Rady Gminy Załuski z dnia 29 grudnia 2021 r. Zmiany w budżecie zostały wprowadzone 11 uchwałami Rady Gminy oraz 24 zarządzeniami Wójta Gminy Załuski.

Wykonanie budżetu na dzień 31 grudnia 2022 r. zamknęło się ujemną różnicą dochodów i wydatków budżetowych, tj. deficytem budżetowym w kwocie - 677.722,42 zł.

Wykonanie dochodów Gminy Załuski na dzień 31.12.2022 r. wyniosło ogółem **46.182.892,52 zł**, z tego:

- 1) Dochody bieżące wyniosły **38.920.072,91 zł**, w tym:
 - dochody podatkowe wyniosły 13.995.642,11 zł,
 - opłaty lokalne wyniosły 2.340.838,41 zł,
 - dotacje na zadania zlecone wyniosły 5.777.096,25 zł,
 - dotacje na zadania własne wyniosły 552.422,74 zł,
 - dotacje celowe na dofinansowanie własnych zadań bieżących wyniosły 70.477,25 zł,
 - dochody z subwencji ogólnej wyniosły 7.730.247 zł,
 - środki europejskie wyniosły 284.509,12 zł,
 - środki na dofinansowanie zadań własnych wyniosły 83.073,69 zł,
 - pozostałe dochody wyniosły 1.423.282,27 zł,
 - środki z Funduszu Przeciwdziałania Covid -19 wyniosły 4.419.091,24 zł,
 - środki z Funduszu Pomocy na finansowanie lub dofinansowanie zadań bieżących w zakresie pomocy obywatelom Ukrainy – 2.243.392,83 zł.

- 2) Dochody majątkowe wyniosły **7.262.819,61 zł**, w tym:
 - dochody ze sprzedaży majątku wyniosły 0,00 zł,
 - środki europejskie wyniosły 2.012.152,95 zł,
 - przekształcenie użytkowania wieczystego w prawo własności wyniosło 6.302,28zł,
 - dotacje majątkowe wyniosły 2.638.201,48 zł,
 - wpłaty mieszkańców na inwestycje wyniosły 1.555,55zł,
 - środki na realizację zadań inwestycyjnych wyniosły 2.601.369,36 zł,
 - wpływy ze zwrotów dotacji dotyczące dochodów majątkowych – 3.237,99 zł.



Wykres: Wykonanie dochodów bieżących Gminy Załuski na dzień 31.12.2022 r.

Wykonanie wydatków na dzień 31 grudnia 2022 r. wyniosło ogółem **46.860.614,94 zł**, z tego:

- 1) Wydatki bieżące stanowiły kwotę **35.623.058,28 zł**, w tym wydatki na obsługę długu wyniosły 370.332,06 zł,
- 2) Wydatki majątkowe wyniosły **11.237.556,66 zł**.

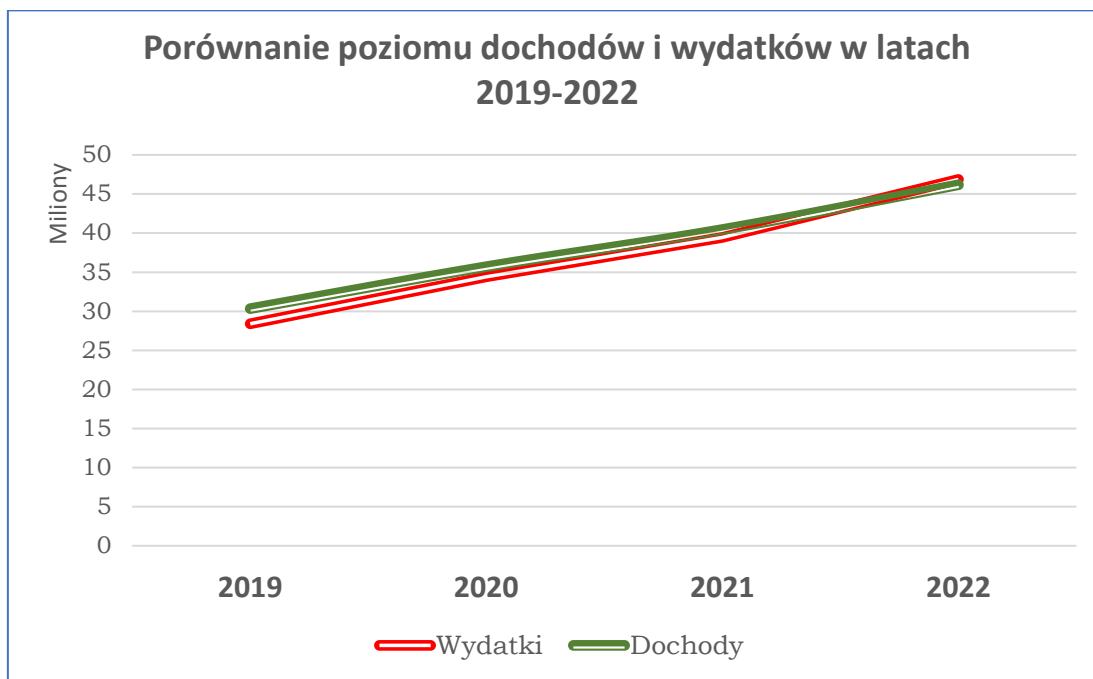
Udział wydatków majątkowych w wydatkach ogółem wyniósł 23,98 %.

Dochody w przeliczeniu na 1 mieszkańca wynosiły 8.312,26 zł, natomiast wydatki w przeliczeniu na 1 mieszkańca wynosiły 8.434,24 zł.

Wolne środki z tytułu nadwyżki środków pieniężnych na rachunku bieżącym budżetu (o których mowa w art. 217 ust. 2 pkt 6 ustawy o finansach publicznych) na początku 2022 r. stanowiły 3.864.594,22 zł. Natomiast ich wykonanie na dzień 31 grudnia 2022 r. wyniosło nadwyżkę w wysokości 6.328.880,55 zł, z czego nadwyżka wyniosła 298.571,48 zł, a wolne środki stanowiły 6.030.309,07 zł.

W wolnych środkach znajdują się środki jakie wpłynęły w 2021 i 2022 roku, a nie zostały wydatkowane:

- z MF na inwestycje kanalizacyjne na terenie Gminy Załuski środki z 2021 roku - 3.110.972,00 zł,
- środki na projekt „Gmina Załuski wspiera Maluchy” z 2022 roku –900,00 zł,
- środki niewykorzystane na przeciwdziałanie alkoholizmowi z 2022 roku –52.613,68 zł.



Wykres: Porównanie poziomu dochodu i wydatków w latach 2019-2022

Zadłużenie Gminy Załuski na dzień 31 grudnia 2022 r. z tytułu kredytów, pożyczek oraz leasingów stanowiło kwotę ogółem **6.453.647,41 zł**. W roku 2022 spłacono z wolnych środków, które znajdowały się na rachunku bankowym kwotę **534.492,10 zł**, stanowiącą zadłużenie z tytułu kredytów (87.500 zł) i pożyczek (446.992,10 zł).

Tabela: Harmonogram spłat zadłużenia.

Lp.	Rok	Kwota spłaty
1.	2023	570.325,48 zł
2.	2024	640.325,48 zł
3.	2025	583.496,45 zł
4.	2026	550.000,00 zł
5.	2027	550.000,00 zł
6.	2028	425.000,00 zł
7.	2029	575.000,00 zł
8.	2030	489.500,00 zł
9.	2031	430.000,00 zł
10.	2032	430.000,00 zł
11.	2033	330.000,00 zł

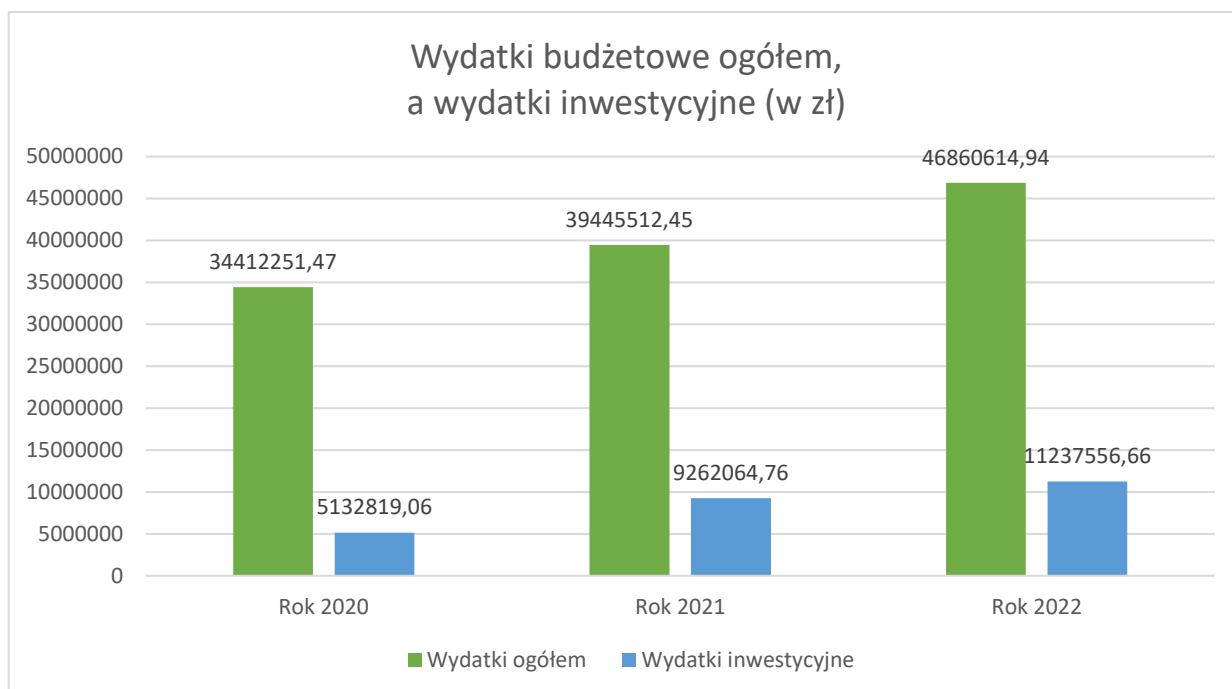
12.	2034	430.000,00 zł
13.	2035	450.000,00 zł

Przeprowadzona analiza na podstawie rocznych sprawozdań z wykonania budżetu Gminy Załuski obrazuje stabilną sytuację finansową gminy.

Szczegółowe sprawozdanie z wykonania budżetu Gminy Załuski za 2022 rok zawarte jest w Zarządzeniu Nr 0050.16.2023 Wójta Gminy Załuski z dnia 20 marca 2023 r., które opublikowano w Biuletynie Informacji Publicznej Urzędu Gminy Załuski pod adresem <http://ugzaluski.bip.org.pl/id/1028>.

2.2. Wykonanie wydatków inwestycyjnych.

Poziom wydatków inwestycyjnych/majątkowych miał tendencję wzrostową: w 2020 roku wyniósł 5.132.819,06 zł (stanowiąc 14,92% poniesionych w 2020 r. wydatków ogółem), w roku 2021 wyniósł 9.262.064,76 zł (stanowiąc 23,48% poniesionych w 2021 r. wydatków ogółem), w roku 2022 wyniósł 11.237.556,66 zł (stanowiąc 23,98% poniesionych w 2022 roku wydatków ogółem). Wzrost wydatków inwestycyjnych spowodowany był dużą ilością inwestycji ulokowanych na terenie Gminy Załuski, m.in. przebudową dróg, kontynuacją budowy hali w Stróżewie, pracami nad „Ożywieniem potencjału turystycznego parku w Kroczewie” oraz realizacją inwestycji pod nazwą „Uporządkowanie gospodarki wodno-ściekowej w Gminie Załuski”.



Wykres: Struktura wydatków inwestycyjnych.

Tabela: Szczegółowy wykaz zadań inwestycyjnych w 2022 r.

Lp	Nazwa zadania inwestycyjnego	Łączne koszty finansowe w 2022 r.	Uzyskane dofinansowanie w 2022 r.	Wartość robót wykonanych w 2022 r.
1.	Ożywienie potencjału turystycznego gminy Załuski poprzez poprawę walorów użytkowych parku podworskiego w Kroczewie	1.938.700,00 zł		1.486.241,00 zł
2.	Rozbudowa drogi gminnej nr 301225W Stróżewo-Przyborowice, gm. Załuski	786.964,43 zł	590.721,00 zł	750.644,43 zł
3.	Budowa i przebudowa drogi gminnej Zdunowo – Stare Olszyny nr. 301218W	1.506.330,86 zł	1.403.728,42zł	1.506.330,86 zł
4.	Budowa drogi gminnej 301229W Słotwin – Poczernin, gm. Załuski	199.373,30 zł	0,00	139.373,90 zł
5.	Budowa drogi gminnej w miejscowości Załuski, gm. Załuski	1.302.248,67 zł	1.197.640,94zł	1.277.648,67 zł
6.	Budowa przydomowych oczyszczalni ścieków przy obiektach użyteczności publicznej w miejscowości Kamienica i Karolinowo na terenie Gminy Załuski	79.000,00 zł	0,00	79.000,00 zł
7.	Utworzenie centrum edukacyjno – rekreacyjnego pod nazwą Skrzatolandia	25.338,00 zł	0,00	25.338,00 zł
8.	Montaż ogrodzenia na działce rekreacyjnej w miejscowości Słotwin - MIAS	24.784,50 zł	10.000,00 zł	24.784,50 zł
9.	Modernizacja budynku użyteczności publicznej w Załuskach	5.000.00 zł	0,00	5.000,00 zł
10.	Montaż oświetlenia ulicznego w miejscowości Kamienica Wygoda - MIAS	32.762,04 zł	10.000,00 zł	32.762,04 zł
11.	Montaż oświetlenia ulicznego w miejscowości Michałówek - MIAS	32.762,04 zł	10.000,00 zł	32.762,04 zł
12.	Montaż oświetlenia ulicznego w miejscowości Sadówiec - MIAS	32.762,04 zł	10.000,00 zł	32.762,04 zł

13.	Montaż oświetlenia ulicznego w miejscowości Sobole - MIAS	32.762,04 zł	10.000,00 zł	32.762,04 zł
14.	Zakup samochodu dostawczego do przewożenia posiłków	36.700 zł	0,00	36.700,00 zł
15.	Budowa i modernizacja infrastruktury technicznej przez budowę oświetlenia boiska sportowego w Karolinowie	204.749,97 zł	146.122,48 zł	199.829,97 zł
16.	Rozbudowa ulicznego oświetlenia energooszczędnego LED na terenie Gminy Załuski (Załuski, Stróżewo, Złotopolice, Nowe Olszyny, Zdunowo, Stare Wrońska)	162.750,00 zł	75.000,00 zł	162.750,00 zł
17.	Montaż oświetlenia ulicznego w miejscowości Szczytniki - MIAS	32.762,04 zł	10.000,00 zł	32.762,04 zł
18.	Redukcja emisji zanieczyszczeń powietrza w Gminie Załuski poprzez wymianę urządzeń grzewczych – etap 2	6.150,00 zł	0,00	6.150,00 zł
19.	Montaż oświetlenia ulicznego w miejscowości Stare Wrońska - MIAS	32.762,04 zł	10.000,00 zł	32.762,04 zł
20.	Modernizacja strażnicy OSP w Kroczewie	24.600,00 zł	20.000,00 zł	24.600,00 zł
21.	Podłączenie gazu do budynku szkoły w Kamienicy	2.337,00 zł	0,00	0,00 zł
22.	Cyfrowa Gmina	158.244,00 zł	160.335,00	158.244,00 zł
23.	Projekt modernizacji oświetlenia ulicznego Załuski - Stróżewo	23.985,00 zł	0,00	23.985,00 zł
24.	Termomodernizacja 3 obiektów użyteczności publicznej na terenie Gminy Załuski	22.995,00 zł	0,00	3.690,00 zł
25.	Budowa wodociągu w Szczytnie	7.000,00 zł	0,00	0,00 zł
26.	Budowa hali sportowej z zapleczem szatniowo-sanitarnym przy Szkole Podstawowej w Stróżewie	3.768.165,80 zł	2.157.079,00zł	1.937.359,86 zł

27.	Remont i rozbudowa boiska w Nowych Wrońskach	1.500,00 zł	0,00	0,00 zł
28.	Uporządkowanie gospodarki wodno-ściekowej w Gminie Załuski – 100 przyd. oczyszcz., stacja Nowe Olszyny, zbiornik retencyjny Smulska	2.855.453,81 zł		2.844.143,96 zł
29.	Budowa kompleksu sanitarno – szatniowego w m. Załuski	354.861,88 zł	225.000,00 zł	354.861,88 zł
30.	Zwiększenie usług wodno – ściekowych na terenie Gminy Załuski	29.533,00 zł	0,00	21.033,00 zł
31.	Projekty do modernizacji dróg gminnych	52.152,00 zł	0,00	0,00 zł

Gmina Załuski w 2022 r. otrzymała dofinansowanie w następujących projektach:

- ✓ „Ożywienie potencjału turystycznego gminy Załuski poprzez poprawę walorów użytkowych parku podworskiego w Kroczewie” – 1.486.241,00 zł
- ✓ Program Wieloletni „Senior+” na lata 2021-2025. Edycja 2022 - Na funkcjonowanie Klubu Seniora+ w 2022 r. - 19 440,00 zł
- ✓ Mazowsze dla Seniorów - „Zdrowy i aktywny Senior z pasją” - 19 903,90 zł
- ✓ Mazowiecki Instrument Aktywizacji Sołectw - Zamontowano 18 lamp solarnych w sołectwach: Kamienica Wygoda, Michałówek, Sadówiec, Sobole, Szczytniki, Stare Wrońska - 70 000,00 zł
- ✓ Mazowsze dla Klimatu 2022 – „Rozbudowa ulicznego oświetlenia energooszczędneho LED na terenie gminy Załuski” - 162 750,00 zł
- ✓ Mazowsze dla równomiernego rozwoju – „Poprawa efektywności energetycznej budynków użyteczności publicznej w Gminie Załuski” – 600 000,00 zł
- ✓ Mazowsze dla sportu – „Budowa kompleksu sanitarno - szatniowego w miejscowości Załuski” – 225.000,00 zł
- ✓ Mazowsze dla młodzieży – „Utworzenie młodzieżowej Rady Gminy Załuski” – 13 173,30 zł
- ✓ OSP 2022 – „Zakup sprzętu specjalistycznego i środków ochrony osobistej strażaka” – 11 875,00 zł
- ✓ WFOŚiGW – „Usuwanie i unieszkodliwianie azbestu z terenu gminy Załuski” – 35 000,00 zł
- ✓ NFÓŚiGW - „Usuwanie folii rolniczych i innych odpadów pochodzących z działalności rolniczej” – 60.573,69 zł

WSPÓLPRACA GMINY ZAŁUSKI Z POWIATEM PŁOŃSKIM

W związku z lokalizacją dróg powiatowych na terenie Gminy Załuski, Powiat Płoński wraz z Gminą Załuski w 2022 r. zrealizował na terenie naszej gminy inwestycje:

1. Remont drogi powiatowej Załuski- Koryciska- Wilamy



Fot. Odbiór drogi gminnej w miejscowości Załuski. Od lewej: Krzysztof Wrzesiński – Wice starosta powiatu płońskiego, Kamil Koprowski - Wójt Gminy Załuski, Stefan Pawłowski – Dyrektor biura poselskiego Macieja Wąsika.

2. Budowa oświetlenia ulicznego wzdłuż drogi powiatowej Załuski – Zdunowo - Kamienica- Goławin na odcinku Załuski – Zdunowo. Kwota inwestycji: 136 384,56 zł (środki pochodziły w 100 % z budżetu gminy Załuski)



Fot. Zamontowane lampy przy drodze powiatowej w miejscowości Zdunowo

Wspólne inwestycje Gminy Załuski z Powiatem Płońskim są rezultatem dobrej współpracy między tymi jednostkami. W 2023 r. na terenie Gminy Załuski planowane są dalsze inwestycje, które będą wspólnie realizowane z Powiatem Płońskim.

2.3. Realizacja funduszu sołeckiego

Budżet obywatelski jest co do zasady fakultatywny, bowiem obowiązek jego wprowadzenia dotyczy jedynie miast na prawach powiatu. Gmina Załuski nie wprowadzała do budżetu środków z tytułu budżetu obywatelskiego. Gminy mają możliwość wyodrębnienia środków w ramach funduszu sołeckiego.

Uchwałą nr 286/XXXVII/22 z dnia 25.03.2022 r. nie wyrażono zgody na wyodrębnienie w budżecie gminy na rok 2022 środków stanowiących fundusz sołecki.

Pomimo niewyodrębnienia funduszu sołeckiego, w 2022 r. w sołectwach zostały zrealizowane inwestycje ze środków Mazowieckiego Instrumentu Wsparcia Sołectw (MIAS):

- „Montaż oświetlenia ulicznego w miejscowości Kamienica Wygoda” (koszt 32.762,04 zł, z czego dofinansowanie z MIAS w kwocie 10.000 zł),
- Montaż oświetlenia ulicznego w miejscowości Michałówek” (koszt 32.762,04 zł, z czego dofinansowanie z MIAS w kwocie 10.000 zł),
- Montaż oświetlenia ulicznego w miejscowości Sadówiec” (koszt 32.762,04 zł, z czego dofinansowanie z MIAS w kwocie 10.000 zł),
- Montaż oświetlenia ulicznego w miejscowości Sobole” (koszt 32.762,04 zł, z czego dofinansowanie z MIAS w kwocie 10.000 zł),
- Montaż oświetlenia ulicznego w miejscowości Szczytniki” (koszt 32.762,04 zł, z czego dofinansowanie z MIAS w kwocie 10.000 zł),
- Montaż oświetlenia ulicznego w miejscowości Stare Wrońska” (koszt 32.762,04 zł, z czego dofinansowanie z MIAS w kwocie 10.000 zł),
- Montaż ogrodzenia na działce rekreacyjnej w miejscowości Słotwin – (koszt 24.784,50 zł, z czego dofinansowanie z MIAS w kwocie 10.000 zł)



Fot. Otwarcie placu zabaw w Słotwinie

3. INFORMACJE O STANIE MIENIA KOMUNALNEGO

3.1. Prawa własności przysługujące gminie

Tabela: Grunty zabudowane i niezabudowane – stanowiące własność Gminy Załuski.

Lp	Położenie działki	Numer działki	Pow. działki	Zabudowane/ niezabudowane	Wartość księgowa /zł./ 31.12.2022
1.	Kroczewo	280/1	0,0238 ha	Przedszkole	1.000,00
2.	Załuski	76/5 i 76/6	0,2144 ha	Budynki odrębna własność	3.000,00
3.	Kroczewo	278/30	0,0256 ha	-	250,00
4.	Kroczewo	278/32	0,0348 ha	Plac zabaw dla przedszkola	250,00
5.	Załuski	120/1	0,2774 ha	Przeznaczona do przekazania jako aport do SIM PM	144 000
6.	Załuski	120/2	0,6113 ha	Użyczona na rzecz realizacji przebudowy boiska	7.000,00
7.	Załuski	83/5	0,4744 ha	Budynek UG i OSP	5.000,00
8.	Załuski	82/1	0,0422 ha	-	500,00
9.	Załuski	82/2	0,0040 ha	-	50,00
10.	Załuski	84/3	0,0031 ha	-	100,00
11.	Załuski	119	0,17 ha	Budynek wielorodzinny	Wniesiona aportem do SIM PM
12.	Olszyny Nowe	88/2	0,05 ha	Budynek pompowni	1.500,00
13.	Szczytno	335/11	0,2527ha	Budynek OSP	3.000,00
14.	Smulska	25/2	0,0612 ha	Budynek pompowni	1.600,00
15.	Kamienica	101/1	0,1419 ha	Budynek wielorodzinny (pn. Stary Dom Nauczyciela) - 3 lokale własność Gminy Załuski	1.990,00
16.	Kamienica	163/1	0,2912 ha	-	5.600,00
17.	Kamienica	163/6	1,0716 ha	Szkoła	16.400,00
18.	Kroczewo	344	1,01 ha	Szkoła + zerówka	20.200,00
19.	Stróżewo	198/4	1/6 cz. 0,0134 ha	Budynek gosp.(piwnice) 1 pomieszczenie (piwnica)	49,17
20.	Szczytno	351/3	0,37 ha	Budynek SUW	16.724,00
21.	Stróżewo	198/11	1,6114 ha	Szkoła	35.350,00

22.	Karolinowo	233/1 233/2 233/3	1,10 ha	Szkoła, budynek mieszkalny 2 lokale, budynek mieszkalny 3 lokale, 2 budynki gospodarcze	24.300,00
23.	Szczytno	350/8	0,0023 ha	Garaż odrębna własność	50,00
24.	Szczytno	350/9	0,0023 ha	j. w.	50,00
25.	Szczytno	350/10	0,0023 ha	j. w.	50,00
26.	Szczytno	350/11	0,0023 ha	j. w.	50,00
27.	Szczytno	350/12	0,0023 ha	j. w.	50,00
28.	Szczytno	350/13	0,0182 ha	-	396,00
29.	Szczytno	350/14	0,0128 ha	-	279,00
30.	Szczytno	350/17	0,7372 ha	Szkoła	16.098,00
31.	Kroczewo	255/2	0,14 ha	Budynek OSP	3.000,00
32.	Kroczewo	255/4 255/5	0,0038 ha 0,0252 ha	-	700,00
33.	Kroczewo	268/1	0,0040 ha	-	114,80
34.	Kroczewo	268/2	0,0204 ha	-	585,20
35.	Kroczewo	278/11	0,02 ha	-	550,00
36.	Wrońska	87/1	0,0508 ha	Studnia głębinowa	2.000,00
37.	Michałówek	93/4	0,0366 ha	j.w.	1.600,00
38.	Wrońska	163/16	0,5832 ha	Boisko + studnia głębinowa	8.470,00
39.	Olszyny Nowe	102/1	0,0278 ha	-	300,00
40.	Olszyny Nowe	102/2	0,0008 ha	-	15,00
41.	Olszyny Nowe	102/4	0,7532 ha	-	6.685,00
42.	Wrońska	211/2	0,3330 ha	-	1.500,00
43.	Wrońska	89/1	0,0050 ha	Powiększenie pod studnię głębinową	200,00
44.	Kamienica Wygoda	62/1	0,0400 ha	Studnia głębinowa	800,00
45.	Kroczewo	445	1,09 ha	-	10.000,00
46.	Załuski	25	0,54 ha	-	5.000,00
47.	Wilamy	26/16	0,2824 ha	-	3.625,00
48.	Wilamy	26/8	0,0227 ha	Segment budynku	227,00
49.	Naborowo	18	0,31 ha	Zabudowana	3.000,00
50.	Przyborowice Dolne	21/3	0,03 ha	j.w.	600,00
51.	Przyborowice Dolne	21/2	0,02 ha	j.w.	500,00
52.	Kroczewo	446/2	0,01 ha	-	500,00
53.	Kroczewo	462	0,13 ha	Budynek SUW	4.931,00
54.	Wrońska	235/10	0,1314 ha	Budynek OSP	77.781,10
55.	Wrońska	163/12	2,0700 ha	-	70.000,00
56.	Załuski	70/12	0,0834 ha	Budynek administracyjno –	wartość gruntu razem z

				mieszkalny, GOPS, Policja	wartością budynku
57.	Kroczewo	36	8,3648 ha	Park Podworski	503507,13
58.	Falbogi Wielkie	119	0,41 ha	-	-
59.	Stróżewo	119/1	0,50 ha	-	27798,76
60.	Stróżewo	122/1	0,34 ha	-	-
61.	Wilamy	111	0,29 ha	-	-
62.	Załuski	70/18	0,0301 ha	Działka gruntu wraz z budynkiem po byłej aptece i lokalu mieszkalnym	138.200,00
63.	Kamienica Wygoda	42	0,3800 ha	-	-
64.	Niepiekła	59	0,3400 ha	-	-
65.	Kamienica	44/1	0,0369 ha	-	10 000
				Razem	1.034.276,16

Tabela: Drogi stanowiące własność Gminy Załuski.

Lp.	Położenie działki	Numer działki	Pow. działki	Uwagi	Wartość księgowa /zł./ 31.12.2022 r.
1	Kroczewo	278/29	0,03 ha	Droga	200,00
2	Załuski	121	0,04 ha	Droga	1000,00
3	Kroczewo	258/6	0,13 ha	Droga na osiedlu	1200,00
4	Wrońska	260/3	0,5000 ha	Droga	8850,00
5	Wrońska	262	1,62 ha	Droga	24300,00
6	Wrońska	265/1	0,22 ha	Droga	3300,00
7	Wrońska	278/1	1,44 ha	Droga	21600,00
8	Wrońska	297/1	0,96 ha	Droga	14400,00
9	Wrońska	300	0,24 ha	Droga	3600,00
10	Wilamy	26/12	0,1817 ha	Droga	1810,00
11	Olszyny Nowe	41	1,02 ha	Droga	15000,00
12	Olszyny Nowe	101	1,58 ha	Droga	20000,00
13	Olszyny Nowe	20	0,33 ha	Droga	3000,00
14	Kamienica	172	1,29 ha	Droga	18500,00
15	Kamienica	275	1,04 ha	Droga	16000,00
16	Załuski	170/4	0,8106 ha	Droga	6000,00
17	Stróżewo	2	0,9000 ha	Droga	33697,57
18	Stróżewo	54	0,0700 ha	Droga	1000,00
19	Stróżewo	55	2,7000 ha	Droga	15400,00
20	Stróżewo	174	0,5200 ha	Droga	8500,00
21	Stróżewo	216/1	1,8500 ha	Droga	14000,00
22	Gostolin	7	1,5500 ha	Droga	34200,00

23	Gostolin	48	1,2600 ha	Droga	33000,00
24	Gostolin	66	0,5100 ha	Droga	4500,00
25	Złotopolice	314	1,2600 ha	Droga	30000,00
26	Złotopolice	317	1,1800 ha	Droga	29000,00
27	Złotopolice	323	0,5000 ha	Droga	4000,00
28	Wrońska	292	0,86 ha	Droga	16000,00
29	Wrońska	294	0,28 ha	Droga	6000,00
30	Wrońska	105/2	0,0500 ha	Droga	3000,00
31	Wrońska	290	0,1500 ha	Droga	8500,00
32	Wrońska	293	0,0800 ha	Droga	4500,00
33	Kroczewo	37	1,6900 ha	Droga	30000,00
34	Kroczewo	14	1,6100 ha	Droga	30000,00
35	Kroczewo	13	0,1100 ha	Droga	2500,00
36	Kroczewo	415	1,0200 ha	Droga	20000,00
37	Karolinowo	73	0,6500 ha	Droga	13000,00
38	Naborówiec	20	3,1900 ha	Droga	61000,00
39	Michałówek	77/2	1,1711 ha	Droga	20000,00
40	Wrońska	83/2	0,0137 ha	Droga	650,00
41	Kroczewo	27/1	0,0401 ha	Droga	2000,00
42	Kroczewo	12/5	0,0132 ha	Droga	660,00
43	Kroczewo	12/3	0,0238 ha	Droga	1200,00
44	Stróżewo	66/2	0,0137 ha	Droga	1556,00
45	Stróżewo	60/1	0,0256 ha	Droga	712,00
46	Załuski	70/3	0,11 ha	Droga	1000,00
47	Smulska	122/4	0,2784 ha	Poszerzenie drogi	-
48	Smulska	119/1	0,2220 ha	j.w.	-
49	Załuski	13/40	0,0340 ha	j.w.	-
50	Załuski	11/16	0,0238 ha	j.w.	-
51	Załuski	12/31	0,0232 ha	j.w.	-
52	Załuski	12/13	0,0441 ha	j.w.	-
53	Załuski	13/50	0,0063 ha	j.w.	-
54	Załuski	14/3	0,0295 ha	j.w.	-
55	Załuski	14/19	0,0294 ha	j.w.	-
56	Załuski	13/6	0,1019 ha	j.w.	-
57	Wrońska	66/2	0,0384 ha	j.w.	-
58	Wrońska	69/5	0,0107 ha	j.w.	-
59	Wrońska	125/4	0,0241 ha	j.w.	-
60	Wrońska	37/4	0,0843 ha	j.w.	-
61	Wrońska	177/4	0,1307 ha	j.w.	-
62	Wrońska	35/1	0,0690 ha	j.w.	-
63	Wrońska	36/1	0,0737 ha	j.w.	-
64	Wrońska	98/4	0,0702 ha	j.w.	-
65	Wrońska	97/2	0,0191 ha	j.w.	-

66	Wrońska	149/2	0,1017 ha	j.w.	-
67	Szczytno	115/5	0,0215 ha	j.w.	-
68	Szczytno	109/1	0,0048 ha	j.w.	-
69	Szczytno	109/2	0,0016 ha	j.w.	-
70	Szczytno	115/3	0,0009 ha	j.w.	-
71	Szczytno	116/1	0,0027 ha	j.w.	-
72	Szczytno	89/7	0,0777 ha	j.w.	-
73	Kroczewo	104/4	0,1513 ha	j.w.	-
74	Falbogi Wielkie	4/31	0,0203 ha	j.w.	-
75	Michałowek	93/3	0,0034 ha	j.w.	-
76	Michałowek	51/1	0,0114 ha	j.w.	-
77	Michałowek	69/1	0,0045 ha	j.w.	-
78	Michałowek	71/1	0,0059 ha	j.w.	-
79	Michałowek	87/1	0,0552 ha	j.w.	-
80	Michałowek	76/3	0,0031 ha	j.w.	-
81	Michałowek	76/4	0,0002 ha	j.w.	-
82	Michałowek	95/1	0,0292 ha	j.w.	-
83	Michałowek	97/1	0,0106 ha	j.w.	-
84	Michałowek	74/1	0,0112 ha	j.w.	-
85	Michałowek	75/3	0,0014 ha	j.w.	-
86	Michałowek	94/1	0,0250 ha	j.w.	-
87	Michałowek	91/1	0,0004 ha	j.w.	-
88	Michałowek	76/6	0,0054 ha	j.w.	-
89	Michałowek	76/7	0,0002 ha	j.w.	-
90	Michałowek	73/1	0,0128 ha	j.w.	-
91	Michałowek	72/1	0,0156 ha	j.w.	-
92	Przyborowice Górne	101/51	0,0241 ha	j.w.	-
93	Gostolin	17	0,2888 ha	Droga	28554,16
94	Gostolin	5	0,3100 ha	Droga	-
95	Gostolin	64	0,1900 ha	Droga	-
96	Gostolin	26	0,3099 ha	Droga	28554,16
97	Stróżewo	44	0,5400 ha	Droga	-
98	Załuski	16	0,3700 ha	Droga	-
99	Falbogi Wielkie	95/16	0,0108 ha	Poszerzenie drogi	-
100	Szczytniki	18/1	0,0434 ha	j.w.	-
101	Szczytniki	49/29	0,0477 ha	j.w.	-
102	Szczytniki	49/1	0,0262 ha	j.w.	-
103	Szczytniki	71/17	0,0210 ha	j.w.	-
104	Falbogi Wielkie	95/17	0,1370 ha	j.w.	-
105	Szczytno	21/3	0,0055 ha	j.w.	-
106	Szczytno	21/4	0,0011 ha	j.w.	-
107	Szczytno	15/1	0,1388 ha	j.w.	-
108	Wrońska	296/1	0,7100 ha	Droga	-
109	Kroczewo	267	0,1800 ha	Droga	-

110	Załuski	145/2	0,1315 ha	Droga	-
111	Kamienica	10	0,0700 ha	Droga	-
112	Kamienica	16	0,0500 ha	Droga	-
113	Kamienica	35	0,6000 ha	Droga	-
114	Kamienica	38	0,0500 ha	Droga	-
115	Kamienica	76	0,0700 ha	Droga	-
116	Kamienica	85	0,2600 ha	Droga	-
117	Kamienica	107	0,0300 ha	Droga	-
118	Kamienica	120	0,0100 ha	Droga	-
119	Kamienica	129	0,2100 ha	Droga	-
120	Kamienica	151	0,3700 ha	Droga	-
121	Kamienica	167	0,2900 ha	Droga	-
122	Kamienica	185	0,6600 ha	Droga	-
123	Kamienica	192	0,1000 ha	Droga	-
124	Kamienica	198	0,0300 ha	Droga	-
125	Kamienica	215	0,3600 ha	Droga	-
126	Kamienica	222	0,2000 ha	Droga	-
127	Kamienica	227	0,2300 ha	Droga	-
128	Kamienica	234	0,2600 ha	Droga	-
129	Kamienica	240	0,1600 ha	Droga	-
130	Kamienica	244	0,0100 ha	Droga	-
131	Kamienica	247	0,1400 ha	Droga	-
132	Kamienica	271	0,1900 ha	Droga	-
133	Stare Olszyny	101	1,87 ha	Droga	-
134	Zdunowo	24	1,10 ha	Droga	-
135	Załuski	22	0,07 ha	Droga	-
136	Załuski	127/4	0,4108 ha	Droga	-
137	Stróżewo	3/4	0,1685 ha	Droga	33697,56
138	Wrońska	303	0,41 ha	Droga	-
139	Zdunowo	50/15	0,0504 ha	Poszerzenie drogi	-
140	Zdunowo	50/17	0,0192 ha	j.w.	-
141	Zdunowo	51/3	0,0512 ha	j.w.	-
142	Zdunowo	58/27	0,0047 ha	j.w.	-
143	Zdunowo	58/25	0,0118 ha	j.w.	-
144	Zdunowo	58/23	0,0175 ha	j.w.	-
145	Zdunowo	58/20	0,0043 ha	j.w.	-
146	Zdunowo	59/12	0,0041 ha	j.w.	-
147	Zdunowo	61/7	0,0020 ha	j.w.	-
148	Zdunowo	72/7	0,0117 ha	j.w.	-
149	Zdunowo	72/9	0,0149 ha	j.w.	-
150	Zdunowo	73/3	0,0049 ha	j.w.	-
151	Zdunowo	74/3	0,0015 ha	j.w.	-
152	Zdunowo	74/4	0,0021 ha	j.w.	-
153	Zdunowo	75/6	0,0280 ha	j.w.	-
154	Szczytno	26/1	0,0943 ha	j.w.	-

155	Szczytno	27/1	0,0326 ha	j.w.	-
156	Szczytno	28/5	0,0414 ha	j.w.	-
157	Szczytno	28/7	0,0784 ha	j.w.	-
158	Szczytno	140/5	0,0027 ha	j.w.	-
159	Szczytno	141/2	0,0044 ha	j.w.	-
160	Szczytno	142/2	0,0011 ha	j.w.	-
161	Szczytno	143/2	0,0026 ha	j.w.	-
162	Szczytno	144/2	0,0010 ha	j.w.	-
163	Szczytno	145/2	0,0013 ha	j.w.	-
164	Szczytno	146/2	0,0026 ha	j.w.	-
165	Szczytno	147/2	0,0062 ha	j.w.	-
166	Szczytno	148/2	0,0012 ha	j.w.	-
167	Szczytno	149/2	0,0216 ha	j.w.	-
168	Szczytniki	32/2	0,0238 ha	j.w.	-
169	Szczytniki	89/2	0,1150 ha	j.w.	-
170	Szczytniki	90/2	0,0275 ha	j.w.	-
171	Szczytniki	91/2	0,0275 ha	j.w.	-
172	Olszyny Nowe	15	0,12 ha	Droga	-
173	Złotopolice	310	0,56 ha	Droga	-
174	Wrońska	263	0,03 ha	Droga	-
175	Wrońska	267	0,20 ha	Droga	-
176	Szczytniki	84/6	0,0430 ha	Droga	-
177	Falbogi Wielkie	95/26	0,0111 ha	Droga	-
178	Szczytniki	44/9	0,0169 ha	Poszerzenie drogi	-
179	Załuski	226/20	0,0066 ha	Droga	-
180	Załuski	114/25	0,0479 ha	Droga	60000,00
181	Załuski	114/49	0,6652 ha	Droga	-
182	Stróżewo	10/4	0,0030 ha	Poszerzenie drogi	-
183	Stróżewo	10/6	0,0105 ha	j.w.	-
184	Stróżewo	10/8	0,0088 ha	j.w.	-
185	Szczytniki	44/23	0,0237 ha	j.w.	-
186	Szczytniki	45/24	0,0374 ha	j.w.	-
187	Szczytniki	45/46	0,0058 ha	j.w.	-

188	Szczytniki	45/52	0,0134 ha	j.w.	-
189	Załuski	72/1	0,0200 ha	j.w.	-

Tabela: Grunty stanowiące własność Gminy Załuski przekazane w użytkowanie wieczyste.

Lp.	Położenie działki	Numer działki	Pow. działki	Uwagi	Wartość księgowa /zł./ 31.12.2022
1.	Załuski	70/11	0,0128 ha	Budynki i budowle odrębna własność od gruntu	500,00
2.	Załuski	66	1,62 ha	j.w.	10000,00
3.	Załuski	118	0,62 ha	j.w.	4700,00
4.	Załuski	130/9	0,1132 ha	j.w.	1000,00
5.	Załuski	130/7	0,0512 ha	j.w.	500,00
6.	Kamienica	102	0,06 ha	j.w.	700,00
7.	Załuski	131/3	0,0087 ha	j.w.	56,40
8.	Załuski	131/4	0,0037 ha	j.w.	24,03
9.	Załuski	131/5	0,0037 ha	j.w.	24,03
10.	Załuski	131/6	0,0117 ha	j.w.	75,97
11.	Załuski	131/8	0,0063 ha	j.w.	40,92
12.	Załuski	131/9	0,0088 ha	j.w.	57,15
				Razem	17678,50

3.2. Zmiany w stanie mienia komunalnego

Tabela: Nieruchomości gruntowe nabyte przez Gminę Załuski drogą komunalizacji.

Lp.	Położenie działki	Numer działki	Pow. [ha]	Zabudowane/ niezabudowane	Wartość księgowa /zł./ 31.12.2022 r.
1.	Złotopolice	311	0,17	Dec. Woj. Maz. Nr 360/C/2022 z 28.04.2022 SPN.C-7532.1.40.2022	23868,00
2.	Złotopolice	312	0,38	Dec. Woj. Maz. Nr 361/C/2022 z 28.04.2022 SPN.C-7532.1.41.2022	53352,00

3.	Złotopolice	313	0,65	Dec. Woj. Maz. Nr 362/C/2022 z 28.04.2022 SPN.C-7532.1.42.2022	91260,00
4.	Złotopolice	313/1	0,26	Dec. Woj. Maz. Nr 363/C/2022 z 28.04.2022 SPN.C-7532.1.43.2022	36504,00
5.	Złotopolice	315	0,20	Dec. Woj. Maz. Nr 364/C/2022 z 28.04.2022 SPN.C-7532.1.44.2022	28080,00
6.	Złotopolice	316	0,09	Dec. Woj. Maz. Nr 365/C/2022 z 28.04.2022 SPN.C-7532.1.45.2022	12636,00
7.	Złotopolice	318	0,23	Dec. Woj. Maz. Nr 366/C/2022 z 28.04.2022 SPN.C-7532.1.46.2022	32292,00
8.	Złotopolice	319	0,09	Dec. Woj. Maz. Nr 367/C/2022 z 28.04.2022 SPN.C-7532.1.47.2022	12636,00
9.	Złotopolice	321	0,50	Dec. Woj. Maz. Nr 368/C/2022 z 28.04.2022 SPN.C-7532.1.48.2022	70200,00
10.	Złotopolice	322	0,1583	Dec. Woj. Maz. Nr 369/C/2022 z 28.04.2022 SPN.C-7532.1.49.2022	22225,32
11.	Złotopolice	324	2,0100	Dec. Woj. Maz. Nr 370/C/2022 z 28.04.2022 SPN.C-7532.1.50.2022	282204,00
12.	Olszyny Nowe	24	1,25	Dec. Woj. Maz. Nr 315/C/2022 z 22.04.2022 SPN.C-7532.1.28.2022	175500,00

13.	Olszyny Nowe	46	0,37	Dec. Woj. Maz. Nr 316/C/2022 z 22.04.2022 SPN.C-7532.1.29.2022	51948,00
14.	Olszyny Nowe	76/1	0,6056	Dec. Woj. Maz. Nr 317/C/2022 z 22.04.2022 SPN.C-7532.1.30.2022	85026,24
15.	Olszyny Nowe	78	0,15	Dec. Woj. Maz. Nr 327/C/2022 z 25.04.2022 SPN.C-7532.1.31.2022	21060,00
16.	Olszyny Nowe	84	0,04	Dec. Woj. Maz. Nr 328/C/2022 z 25.04.2022 SPN.C-7532.1.32.2022	5616,00
17.	Olszyny Nowe	113	0,12	Dec. Woj. Maz. Nr 329/C/2022 z 25.04.2022 SPN.C-7532.1.33.2022	16848,00
18.	Stróżewo	1	0,1500	Dec. Woj. Maz. Nr 353/C/2022 z 27.04.2022 SPN.C-7532.1.34.2022	21060,00
19.	Stróżewo	36	0,2300	Dec. Woj. Maz. Nr 354/C/2022 z 27.04.2022 SPN.C-7532.1.35.2022	32292,00
20.	Stróżewo	121/1	0,3600	Dec. Woj. Maz. Nr 355/C/2022 z 27.04.2022 SPN.C-7532.1.36.2022	50544,00
21.	Stróżewo	187/2	0,1500	Dec. Woj. Maz. Nr 380/C/2022 z 05.05.2022 SPN.C-7532.1.37.2022	21060,00
22.	Stróżewo	204	0,1700	Dec. Woj. Maz. Nr 381/C/2022 z 05.05.2022 SPN.C-7532.1.38.2022	23868,00

23.	Stróżewo	214	0,1000	Dec. Woj. Maz. Nr 382/C/2022 z 05.05.2022 SPN.C-7532.1.39.2022	14040,00
-----	----------	-----	--------	---	----------

Tabela: Nabyte przez Gminę Załuski poszerzenia dróg poprzez decyzje podziałowe.

Lp.	Położenie działki	Numer działki	Pow. [ha]	Uwagi	Wartość księgowa /zł./ 31.12.2022
1.	Gostolin	11/32	0,0533	Poszerzenie drogi Dec. Wójta Gminy Załuski 10.08.2022 WIR.6831.16.2022	7483,32
2.	Gostolin	37/1	0,0205	Poszerzenie drogi Dec. Wójta Gminy Załuski 27.09.2022 WIR.6831.19.2022	2878,20
3.	Załuski	115/24	0,2226	Poszerzenie drogi Dec. Wójta Gminy Załuski 21.11.2022 WIR.6831.27.2022	31253,04

Tabela: Nabyte przez Gminę Załuski działki w wyniku regulacji przebiegu drogi.

Lp.	Położenie działki	Numer działki	Pow. [ha]	Zabudowane/ niezabudowane	Wartość księgowa /zł./ 31.12.2021 r.
1.	Stróżewo	6/3	0,0012	Poszerzenie drogi Dec. Starosty Płońskiego Nr 118/2021 z 12.03.2021 znak AB.6740.718.2020	168,48
2.	Stróżewo	58/2	0,0562	Poszerzenie drogi Dec. Starosty Płońskiego Nr 118/2021 z 12.03.2021 znak AB.6740.718.2020	7890,48
3.	Przyborowice Dolne	55/1	0,0088	Poszerzenie drogi Dec. Starosty Płońskiego Nr 118/2021 z 12.03.2021 znak AB.6740.718.2020	1235,52

4.	Przyborowice Dolne	54/3	0,0077	Poszerzenie drogi Dec. Starosty Płońskiego Nr 118/2021 z 12.03.2021 znak AB.6740.718.2020	1081,08
5.	Przyborowice Dolne	53/3	0,0158	Poszerzenie drogi Dec. Starosty Płońskiego Nr 118/2021 z 12.03.2021 znak AB.6740.718.2020	2218,32
6.	Przyborowice Dolne	50/1	0,0046	Poszerzenie drogi Dec. Starosty Płońskiego Nr 118/2021 z 12.03.2021 znak AB.6740.718.2020	645,84
7.	Przyborowice Dolne	50/2	0,0011	Poszerzenie drogi Dec. Starosty Płońskiego Nr 118/2021 z 12.03.2021 znak AB.6740.718.2020	154,44
8.	Przyborowice Dolne	87/2	0,0035	Poszerzenie drogi Dec. Starosty Płońskiego Nr 118/2021 z 12.03.2021 znak AB.6740.718.2020	491,40
9.	Przyborowice Dolne	86/2	0,0083	Poszerzenie drogi Dec. Starosty Płońskiego Nr 118/2021 z 12.03.2021 znak AB.6740.718.2020	1165,32
10.	Przyborowice Dolne	85/2	0,0022	Poszerzenie drogi Dec. Starosty Płońskiego Nr 118/2021 z 12.03.2021 znak AB.6740.718.2020	308,88

11.	Przyborowice Dolne	84/2	0,0024	Poszerzenie drogi Dec. Starosty Płońskiego Nr 118/2021 z 12.03.2021 znak AB.6740.718.2020	336,96
12.	Przyborowice Dolne	84/3	0,0001	Poszerzenie drogi Dec. Starosty Płońskiego Nr 118/2021 z 12.03.2021 znak AB.6740.718.2020	14,04
13.	Słotwin	79/2	0,0108	Poszerzenie drogi Dec. Starosty Płońskiego Nr 46/2022 z 07.02.2022 znak AB.6740.800.2021	1516,32
14.	Słotwin	78/2	0,0357	Poszerzenie drogi Dec. Starosty Płońskiego Nr 46/2022 z 07.02.2022 znak AB.6740.800.2021	5012,28
15.	Słotwin	46/2	0,0077	Poszerzenie drogi Dec. Starosty Płońskiego Nr 46/2022 z 07.02.2022 znak AB.6740.800.2021	1081,08
16.	Słotwin	44/2	0,1367	Poszerzenie drogi Dec. Starosty Płońskiego Nr 46/2022 z 07.02.2022 znak AB.6740.800.2021	19192,68
17.	Słotwin	21/2	0,0128	Poszerzenie drogi Dec. Starosty Płońskiego Nr 46/2022 z 07.02.2022 znak AB.6740.800.2021	1797,12

18.	Słotwin	182/1	0,0395	Poszerzenie drogi Dec. Starosty Płońskiego Nr 46/2022 z 07.02.2022 znak AB.6740.800.2021	5545,80
19.	Słotwin	171/1	0,0992	Poszerzenie drogi Dec. Starosty Płońskiego Nr 46/2022 z 07.02.2022 znak AB.6740.800.2021	13927,68
20.	Słotwin	170/1	0,0892	Poszerzenie drogi Dec. Starosty Płońskiego Nr 46/2022 z 07.02.2022 znak AB.6740.800.2021	12523,68
21.	Słotwin	167/1	0,04983	Poszerzenie drogi Dec. Starosty Płońskiego Nr 46/2022 z 07.02.2022 znak AB.6740.800.2021	69947,28
22.	Załuski	15/14	0,1133	Poszerzenie drogi Dec. Starosty Płońskiego Nr 61/2022 z 17.02.2022 znak AB.6740.337.2021	15907,32
23.	Załuski	15/12	0,0802	Poszerzenie drogi Dec. Starosty Płońskiego Nr 61/2022 z 17.02.2022 znak AB.6740.337.2021	11260,08
24.	Załuski	15/10	0,0543	Poszerzenie drogi Dec. Starosty Płońskiego Nr 61/2022 z 17.02.2022 znak AB.6740.337.2021	7623,72

25.	Załuski	12/37	0,0049	Poszerzenie drogi Dec. Starosty Płońskiego Nr 61/2022 z 17.02.2022 znak AB.6740.337.2021	687,96
26.	Załuski	12/35	0,0375	Poszerzenie drogi Dec. Starosty Płońskiego Nr 61/2022 z 17.02.2022 znak AB.6740.337.2021	5265,00
27.	Załuski	12/33	0,0373	Poszerzenie drogi Dec. Starosty Płońskiego Nr 61/2022 z 17.02.2022 znak AB.6740.337.2021	5236,92
28.	Załuski	228/13	0,0250	Poszerzenie drogi Dec. Starosty Płońskiego Nr 61/2022 z 17.02.2022 znak AB.6740.337.2021	3510,00
29.	Załuski	228/11	0,0039	Poszerzenie drogi Dec. Starosty Płońskiego Nr 61/2022 z 17.02.2022 znak AB.6740.337.2021	547,56
30.	Załuski	11/22	0,0039	Poszerzenie drogi Dec. Starosty Płońskiego Nr 61/2022 z 17.02.2022 znak AB.6740.337.2021	547,56
31.	Załuski	11/20	0,0638	Poszerzenie drogi Dec. Starosty Płońskiego Nr 61/2022 z 17.02.2022 znak AB.6740.337.2021	2485,08

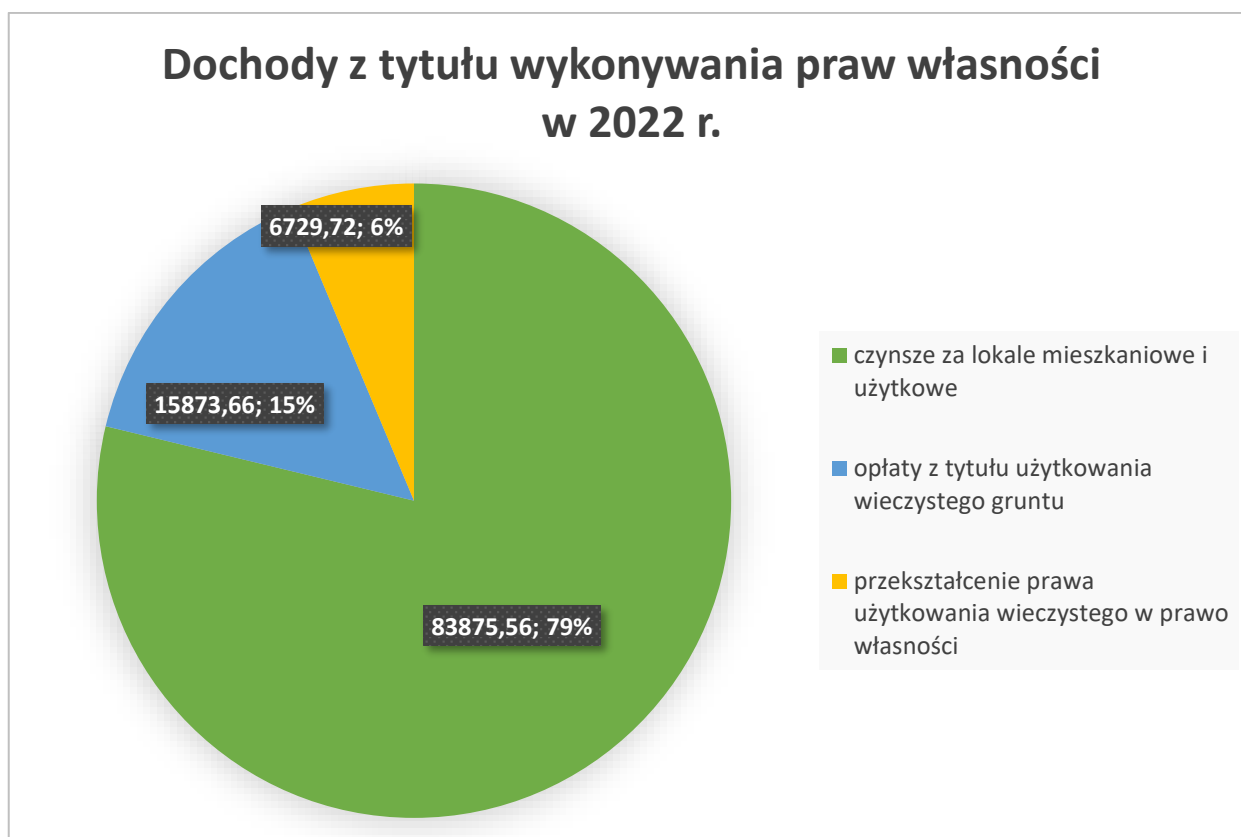
32.	Załuski	11/18	0,0177	Poszerzenie drogi Dec. Starosty Płońskiego Nr 61/2022 z 17.02.2022 znak AB.6740.337.2021	8957,52
-----	---------	-------	--------	---	---------

3.3 Dochody z tytułu wykonywania praw własności

Gmina Załuski w 2022 roku osiągnęła dochody z tytułu wykonywania prawa własności z następujących tytułów:

- czynsze za lokale mieszkaniowe i użytkowe – 83 875, 56 zł,
- opłaty z tytułu użytkowania wieczystego gruntu – 15.873,66 zł,
- przekształcenie prawa użytkowania wieczystego w prawo własności – 6.729,72 zł,

Łączne dochody z tytułu wykonywania prawa własności wyniosły: **106 478,94 zł**



Wykres: Dochody z tytułu wykonywania praw własności w 2022 r.

4. INFORMACJE O REALIZACJI POLITYK, PROGRAMÓW I STRATEGII

4.1. Strategia Rozwoju Gminy Załuski na lata 2021-2030

Strategia Rozwoju Gminy Załuski na lata 2021-2030 jest podstawowym instrumentem długofalowego zarządzania Gminą. Określa ona strategiczne kierunki rozwoju Gminy w perspektywie do 2030 roku oraz pozwala na zapewnienie ciągłości i trwałości działania władz Gminy, niezależnie od zmieniających się uwarunkowań politycznych. Umożliwia ona również efektywne gospodarowanie własnymi zasobami, takimi jak: środowisko przyrodnicze i kulturowe, zasoby ludzkie, infrastrukturalne, czy środki finansowe oraz stanowi formalną podstawę do przygotowania i oceny wniosków o finansowanie zadań ze źródeł zewnętrznych.

Strategia Rozwoju Gminy Załuski na lata 2021-2030 jest dokumentem nadrzędnym względem innych dokumentów planistyczno-strategicznym obowiązującym w Gminie Załuski, a także spójnym z dokumentami wyższego rzędu – Strategią rozwoju województwa mazowieckiego do 2030 roku oraz Krajową Strategią Rozwoju Regionalnego 2030. Będzie ona wyznaczała również ramy dla planów i programów powstających w Gminie podczas jej obowiązywania.

Dokument został opracowany na podstawie aktualnych dokumentów planistycznych, sprawozdań oraz danych statystycznych. Podstawowym dokumentem prawnym wykorzystywanym podczas przygotowania Strategii była ustawa z dnia 8 marca 1990 r. o samorządzie gminnym oraz ustawa z dnia 6 grudnia 2006 r. o zasadach prowadzenia polityki rozwoju. Ponadto wzięto również pod uwagę zapisy poprzedniej, nieaktualnej Strategii Rozwoju Gminy Załuski, obowiązującej do 2020 roku. Ważnym elementem w pracach nad Strategią była partycypacja społeczna. Diagnoza strategiczna została uzupełniona o analizę ankiet wypełnionych przez mieszkańców.

Realizacja Strategii Rozwoju Gminy Załuski na lata 2021-2030 rozpoczęła się z chwilą podjęcia przez Radę Gminy Załuski Uchwały Nr 127/XVI/20 z dnia 05.06.2020 r. w sprawie przystąpienia do opracowania Strategii Rozwoju Gminy Załuski na lata 2021-2030. Wykonanie uchwały powierzono Wójtowi Gminy Załuski. W ten sposób utworzono prawne ramy wdrażania strategii. Uchwałą Nr 199/XXIV/21 Rady Gminy Załuski z dnia 31.03.2021 r. określono szczegółowy tryb i harmonogram opracowania projektu Strategii Rozwoju Gminy Załuski na lata 2021-2030, w tym tryb konsultacji, o których mowa w art.6 ust.3 ustawy z dnia 6 grudnia 2006 r. o zasadach polityki rozwoju. Konsultacje społeczne trwały od 14 maja do 18 czerwca 2021 r. Zgłoszone zostały 2 uwagi, które uwzględniono w zapisach strategii. Ostatecznie Strategia Rozwoju Gminy Załuski na lata 2021-2030 została przyjęta Uchwałą Nr 239/XXIX/21 z dnia 29.09.2021 r.

Wyznaczona w Strategii wizja Gminy Załuski brzmi: „Gmina Załuski w 2030 roku to rozwijające się w zrównoważony sposób miejsce, wykorzystujące potencjał mieszkańców, bezpieczne i czyste, otwarte na inwestorów i związany z tym rozwój gospodarczy, posiadające rozbudowaną infrastrukturę, zaspokajającą potrzeby mieszkańców, a także dbające o ich edukację oraz zdrowie”.

Tabela: Cele strategiczne i operacyjne zawarte w Strategii Rozwoju Gminy Załuski na lata 2021-2030

CELE STRATEGICZNE:					
CEL I: Atrakcyjna przestrzeń stwarzająca możliwości do rozwoju mieszkalnictwa i przedsiębiorczości		CEL II: Rozwinięta infrastruktura i czyste środowisko gwarantujące wysoką jakość życia		CEL III: Kompleksowa oferta społeczna uwzględniająca potrzeby wszystkich mieszkańców	
CELE OPERACYJNE:					
1.1.	Rozwój budownictwa mieszkaniowego	2.1.	Rozwój infrastruktury drogowej	3.1.	Poszerzanie oferty oświatowej, kulturalnej i rekreacyjnej Gminy
1.2.	Osiągnięcie ładu przestrzennego poprzez świadomą i aktywną politykę przestrzenną	2.2.	Uporządkowanie gospodarki wodno-ściekowej	3.2.	Zwiększenie dostępności do opieki medycznej
1.3.	Zapewnienie warunków do rozwoju gospodarczego Gminy i wsparcie sektora rolniczego	2.3.	Rozwój sieci gazowej	3.3.	Rozwój gminnej polityki senioralnej
1.4.	Zwiększenie poziomu dostępności przestrzennej i cyfryzacji Gminy	2.4.	Rozwój działalności na rzecz ochrony środowiska i przeciwdziałanie skutkom zmiany klimatu	3.4.	Przeciwdziałanie problemom i wykluczeniu społecznemu mieszkańców Gminy

Cele strategiczne Gminy Załuski odwzorowują obszary rozwojowe w sferze gospodarczej, społecznej i przestrzennej, które są zależne od siebie i wzajemnie się przenikają. Podstawą do podejmowania działań w sferze gospodarczej i społecznej powinno być racjonalne gospodarowanie przestrzenią oraz ochrona ładu przestrzennego. Z kolei zadania realizowane w zakresie infrastruktury technicznej będą podstawą do realizacji zadań w sferze gospodarczej, rozwoju usług społecznych, a także pozytywnie wpłyną na poprawę jakości środowiska przyrodniczego. Cele osiągnięte w ramach sfery społecznej i gospodarczej wpłyną również na poprawę warunków życia mieszkańców oraz zwiększenie atrakcyjności przestrzeni.

Cele, które zostały częściowo lub całkowicie zrealizowane w 2022 r.:

1. **Rozwój budownictwa mieszkalnego** – przystąpienie do spółki „SIM Północne Mazowsze sp. z o.o.”. W ramach udziału, Gmina Załuski wniosła wkład niepieniężny w postaci prawa

własności nieruchomości położonej w miejscowości Załuski o powierzchni 0,1923 ha. Na działce powstanie budynek wielorodzinny składający się z 20 lokali mieszkalnych. Docelowo, w ciągu kilku lat planowana jest budowa 60 lokali mieszkalnych.

2. **Osiągnięcie ładu przestrzennego poprzez świadomą i aktywną politykę przestrzenną.** W 2022 roku Rada Gminy Załuski podjęła uchwały:
 - ✓ Uchwała nr 331/XLIV/22 z dnia 29.09.2022 w sprawie przystąpienia do sporządzenia zmiany miejscowego planu zagospodarowania przestrzennego dla fragmentów miejscowości Załuski , w gminie Załuski
 - ✓ Uchwała nr 332/XLIV/22 z dnia 29.09.202 w sprawie zmiany miejscowego planu zagospodarowania przestrzennego dla fragmentów terenów w miejscowości Szczytno , gmina Załuski.
3. **Rozwój infrastruktury drogowej** – w 2022 r. Rada Gminy Załuski podjęła uchwałę: Uchwała nr 283/XXXVI/22 z dnia 24.02.2022 r. w sprawie wyrażenia zgody na zawarcie porozumienia pomiędzy Gminą Załuski a Powiatem Płońskim w sprawie wspólnej realizacji zadania inwestycyjnego pn.: „Rozbudowa drogi powiatowej Nr 3071 W Załuski - Zdunowo - Kamienica - Goławin". Ponadto Gmina zrealizowała takie zadania inwestycyjne drogowe jak:
 - Budowa drogi gminnej w miejscowości Załuski
 - Budowa odcinka drogi gminnej Zdunowo- Stare Olszyny
 - Rozbudowa drogi gminnej Stróżewo- Przyborowice
 - Budowa drogi gminnej Słotwin - Poczernin
4. **Rozwój działalności na rzecz ochrony środowiska i przeciwdziałanie skutkom zmiany klimatu** – Rada Gminy Załuski podjęła uchwały:
 - ✓ Uchwała nr 289/XXXVII/22 z dnia 25.03.2022 r. w sprawie przyjęcia programu opieki nad zwierzętami bezdomnymi oraz zapobiegania bezdomności zwierząt na terenie Gminy Załuski w 2022 roku.
 - ✓ Uchwała nr 343/XLVI/22 z dnia 9.11.2022 r. w sprawie wprowadzenia regulaminu amatorskiego połowu ryb na obszarze wód zbiornika wodnego położonego w Kroczewie, Stróżewie i Wilamach.
 - ✓ Uchwała nr 308/XL/22 z dnia 26.05.2022 r. w sprawie zmiany uchwały Nr 161/XXI/20 Rady Gminy Załuski z dnia 27 listopada 2020 roku w sprawie wyboru metody ustalenia opłaty za gospodarowanie odpadami komunalnymi i ustalenia stawki tej opłaty.
5. **Poszerzanie oferty oświatowej, kulturalnej i rekreacyjnej Gminy** – W roku 2022 została powołana Młodzieżowa Rada Gminy Załuski, co pozwoliło na włączenie młodzieży w procesy podejmowania decyzji, które dotyczą młodych osób a także kształtowania postaw obywatelskich. Rada Gminy Załuski podjęła uchwałę:
 - ✓ Uchwała nr 299/XXXIX/22 z dnia 28.04.2022 r. w sprawie powołania Młodzieżowej Rady Gminy Załuski i nadania jej statutu.

4.2. Studium uwarunkowań i kierunków zagospodarowania przestrzennego Gminy Załuski

Podstawowym dokumentem planistycznym określającym politykę przestrzenną gminy jest Studium uwarunkowań i kierunków zagospodarowania przestrzennego Gminy Załuski.

Pierwsze Studium uwarunkowań i kierunków zagospodarowania przestrzennego Gminy Załuski przyjęte zostało Uchwałą nr 102/XXIX/2022 Rady Gminy Załuski z dnia 24.04.2022 r. Jest to zarówno pierwsza, jak i aktualnie obowiązująca wersja studium.

Od 2016 r. trwają prace nad zmianą studium, jednak ze względu na aktualizację ewidencji zabytków proces zmiany studium przedłuża się w czasie z uwagi na ujawnienie licznych stanowisk archeologicznych.

4.3. Miejscowe plany zagospodarowania przestrzennego

W 2022 r. miejscowymi planami zagospodarowania przestrzennego objęte były następujące obręby ewidencyjne:

- w całości:

- 1) Kroczewo (Uchwała Nr 47/X/2007 Rady Gminy Załuski z dnia 10.10.2007 r. w sprawie miejscowego planu zagospodarowania przestrzennego miejscowości Kroczewo, gmina Załuski, zmiana – Uchwała Nr 206/XXVIII/09 Rady Gminy Załuski z dnia 09.10.2009 r. w sprawie zmiany miejscowego planu zagospodarowania przestrzennego miejscowości Kroczewo, gmina Załuski),
- 2) Niepiekła (Uchwała Nr 124/XVI/2008 Rady Gminy Załuski z dnia 24.09.2008 r. w sprawie miejscowego planu zagospodarowania przestrzennego Gminy Załuski dla terenu wsi Niepiekła), zmiana - Uchwała Nr 218/XXVI/21 z dnia 25.06.2021 r. w sprawie uchwalenia zmiany miejscowego planu zagospodarowania przestrzennego Gminy Załuski dla terenu wsi Niepiekła,
- 3) Załuski (Uchwała Nr 61/XI/2007 Rady Gminy Załuski z dnia 12.12.2007 r. w sprawie miejscowego planu zagospodarowania przestrzennego miejscowości Załuski, gmina Załuski, zmiana - Uchwała Nr 160/XXXIV/2016 Rady Gminy Załuski z dnia 30.12.2016 r. w sprawie uchwalenia miejscowego planu zagospodarowania przestrzennego dla terenów działek nr ewid: 70/5 i 70/17 oraz 118, 119 i 120 położonych w miejscowości Załuski, gmina Załuski). W 2021 r. Rada Gminy Załuski podjęła Uchwałę Nr 201/XXIV/21 z dnia 31.03.2021 r. w sprawie przystąpienia do sporządzenia miejscowego planu zagospodarowania przestrzennego Gminy Załuski dla terenu miejscowości Załuski.
- 4) Przyborowice Górne (Uchwała Nr 60/XI/2007 Rady Gminy Załuski z dnia 12.12.2007 r. w sprawie miejscowego planu zagospodarowania przestrzennego miejscowości Przyborowice Górne, gmina Załuski),
- 5) Szczytno (Uchwała Nr 48/X/2007 Rady Gminy Załuski z dnia 10.10.2007 r. w sprawie miejscowego planu zagospodarowania przestrzennego miejscowości Szczytno, gmina Załuski, zmiana - Uchwała Nr 123/XX/2012 Rady Gminy Załuski z dnia 26.09.2012 r. w sprawie zmiany miejscowego planu zagospodarowania przestrzennego miejscowości Szczytno, gmina Załuski). Uchwałą Nr 217 /XXVI/21 Rady Gminy Załuski z dnia 25.06.2021 r.

przystąpiono do sporządzenia miejscowego planu zagospodarowania przestrzennego dla fragmentów terenów w miejscowości Szczytno, gmina Załuski.

6) Szczytniki (Uchwała nr 108/XVII/2012 Rady Gminy Załuski z dnia 04.04.2012 r. w sprawie uchwalenia miejscowego planu zagospodarowania przestrzennego miejscowości Karolinowo, Szczytniki i Michałówek),

7) Karolinowo (Uchwała nr 108/XVII/2012 Rady Gminy Załuski z dnia 04.04.2012 r. w sprawie uchwalenia miejscowego planu zagospodarowania przestrzennego miejscowości Karolinowo, Szczytniki i Michałówek),

8) Michałówek (Uchwała nr 108/XVII/2012 Rady Gminy Załuski z dnia 04.04.2012 r. w sprawie uchwalenia miejscowego planu zagospodarowania przestrzennego miejscowości Karolinowo, Szczytniki i Michałówek),

- **częściowo** (są to z reguły pojedyncze działki bądź grupy działek, część z nich została uchwalona po 1995 r.):

1) Złotopolice (Uchwała Nr 46/IX/2007 Rady Gminy Załuski z dnia 08.08.2007 r. w sprawie miejscowego planu zagospodarowania przestrzennego obejmującego teren działek nr ewid.: 327/3, 327/6, 327/8 i 327/9, położonych we wsi Złotopolice, gmina Załuski),

2) Gostolin (Uchwała Nr 32/X/2015 Rady Gminy Załuski dnia 25.03.2015 r. w sprawie miejscowego planu zagospodarowania przestrzennego gminy Załuski obejmującego fragmenty terenu w miejscowości Gostolin),

3) Falbogi Wielkie (Uchwała Nr 216/XXX/2009 z dnia 30.12.2009 r. w sprawie miejscowego planu zagospodarowania przestrzennego terenów działek nr ew. 2/2 i 4/6, 49/9, 49/10 i 49/11 oraz 68/2, 68/3, 95/6 i 95/8, położonych w miejscowości Falbogi Wielkie, gmina Załuski),

4) Przyborowice Dolne (Uchwała Nr 173/XXVII/2013 Rady Gminy Załuski z dnia 22.07.2013 r. w sprawie miejscowego planu zagospodarowania przestrzennego gminy Załuski obejmującego fragment terenu w miejscowości Przyborowice Dolne),

5) Słotwin (Uchwała Nr 34/VI/2011 Rady Gminy Załuski z dnia 21.03.2011 r. w sprawie przystąpienia do sporządzenia miejscowego planu zagospodarowania przestrzennego gminy Załuski obejmującego fragment terenu w miejscowości Słotwin),

6) Wrońska (Uchwała Nr 42/VII/2011 Rady Gminy Załuski z dnia 20.04.2011 r. w sprawie przystąpienia do sporządzenia miejscowego planu zagospodarowania przestrzennego gminy Załuski obejmującego fragment terenu w obrębie Wrońska),

7) Smulska (Uchwała Nr 273/XXXVIII/2010 Rady Gminy Załuski z dnia 25.10.2010 r. w sprawie miejscowego planu zagospodarowania przestrzennego terenów działki nr ew. 152/10, położonej w miejscowości Smulska, gmina Załuski),

Dodatkowo Uchwałą Nr 83/XIII/2004 z dnia 28.01.2004 r. uchwalono miejscowy plan zagospodarowania przestrzennego terenu systemu rurociągów naftowych na obszarze miejscowości: Sadówiec, Naborowo, Naborówiec, Zdunowo, Niepiekła, Wojny.

W 2022 r. wydano 2 decyzje o ustaleniu lokalizacji inwestycji celu publicznego i 48 decyzji o warunkach zabudowy.

W 2022 r. na podstawie obowiązujących planów wydano:

- 210 zaświadczeń o przeznaczeniu działek w miejscowym planie zagospodarowania przestrzennego lub o braku miejscowego planu zagospodarowania przestrzennego;
- 43 wypisy i wyrisy z miejscowego planu zagospodarowania przestrzennego,
- 6 zaświadczeń o zgodności planowanej inwestycji z miejscowym planem zagospodarowania przestrzennego.

W 2022 r. wydano 23 decyzje zatwierdzające podział nieruchomości.

W 2022 r. powstały 123 nowe punkty adresowe, wydano 120 zaświadczeń o nadanym numerze porządkowym.

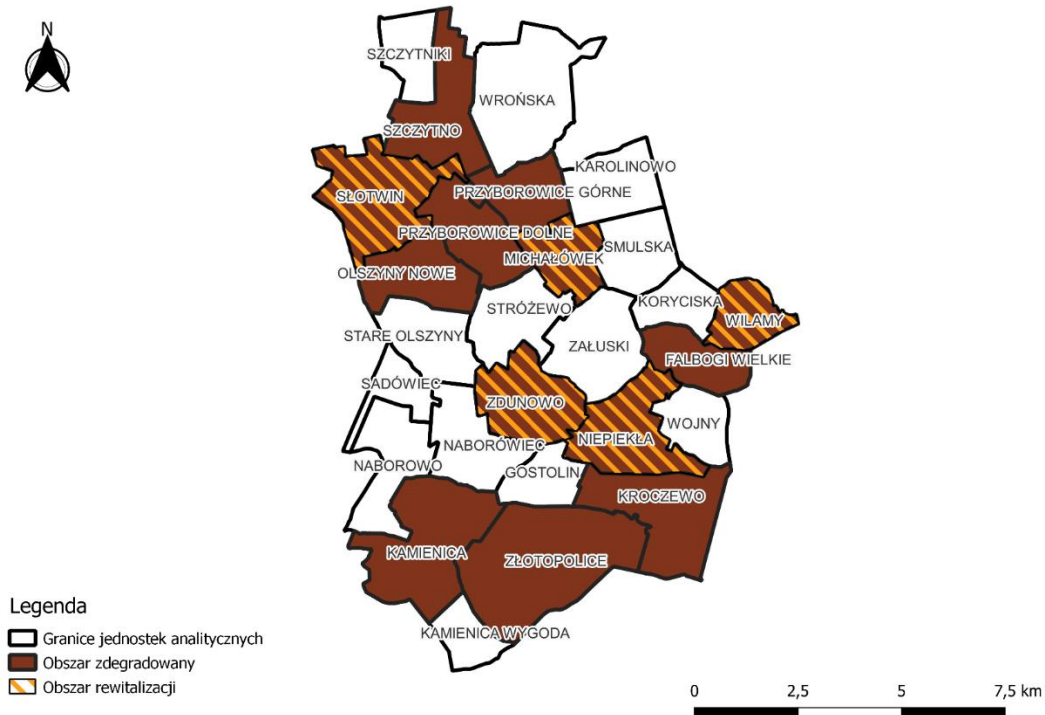
4.4. Program rewitalizacji dla Gminy Załuski

Rewitalizacja stanowi kompleksowy oraz skoordynowany proces zintegrowanych działań na rzecz lokalnej społeczności, przestrzeni i gospodarki. Proces ten, skoncentrowany terytorialnie, ma na celu wyprowadzenie ze stanu kryzysowego obszarów zdegradowanych oraz poprawę jakości życia mieszkańców. Jednym z kluczowych założeń rewitalizacji jest partycypacja społeczna zapewniająca aktywny udział interesariuszy rewitalizacji w procesie przygotowania, prowadzenia oraz oceny rewitalizacji. Podstawą działań interesariuszy jest gminny program rewitalizacji, który sporządzany jest dla obszarów zdegradowanych obejmujących obszary przewidziane do rewitalizacji. Wyznaczenie obszaru zdegradowanego i obszaru rewitalizacji umożliwi opracowanie kompleksowego i zgodnego z ustawodawstwem, Gminnego Programu Rewitalizacji dla Gminy Załuski, którego treść, w tym przede wszystkim cele, kierunki i przedsięwzięcia rewitalizacyjne, a także system monitorowania i oceny programu, zapewni jego skuteczność i efektywność. Realizacja podstawowych i uzupełniających przedsięwzięć rewitalizacyjnych, przyczyni się do rozwiązania zdiagnozowanych zjawisk kryzysowych w sferze społecznej, a także związanych z nimi problemów występujących w sferze gospodarczej, środowiskowej, przestrzenno-funkcjonalnej i technicznej, co przełoży się w sposób bezpośredni na podniesienie jakości życia mieszkańców.

Ze względu na upływ terminu obowiązywania dotychczasowego Programu rewitalizacji dla Gminy Załuski na lata 2017-2020, niezbędne jest opracowanie nowego programu, który obowiązywać będzie w latach 2023-2031. Opracowana została wstępna diagnoza służąca wyznaczeniu obszaru zdegradowanego i obszaru rewitalizacji Gminy Załuski, która została poddana konsultacjom społecznym. W ramach diagnozy jako obszar zdegradowany, wyznaczone zostały miejscowości: Kamienica, Złotopolice, Kroczewo, Falbogi Wielkie, Przyborowice Dolne, Przyborowice Górne, Szczytno i Nowe Olszyny, natomiast w obszarze rewitalizacji znalazły się: Słotwin, Michałowek, Wilamy, Zdunowo i Niepiekła.

Dnia 09 listopada 2022 r. Rada Gminy Załuski podjęła Uchwałę Nr 340/XLVI/22 w sprawie wyznaczenia obszaru zdegradowanego i obszaru rewitalizacji na terenie Gminy Załuski, w której przewidziano ustanowienie na rzecz Gminy Załuski prawo pierwokupu wszystkich

nieruchomości położonych na obszarze rewitalizacji.



Mapa: Uproszczona mapa obszaru zdegradowanego i obszaru rewitalizacji dla Gminy Załuski.

4.5. Wieloletni program gospodarowania mieszkaniowym zasobem Gminy Załuski na lata 2019-2024

Zarządzanie lokalami i budynkami wchodzącymi w skład mieszkaniowego zasobu gminy, pozostaje w kompetencji Wójta Gminy Załuski, zgodnie z obowiązującymi przepisami prawa. Sprawy mieszkaniowe w Urzędzie Gminy Załuski prowadzi Wydział Organizacyjny.

Wieloletni program gospodarowania mieszkaniowym zasobem Gminy Załuski na lata 2019-2024 został przyjęty Uchwałą Nr 86/XI/19 Rady Gminy Załuski z dnia 22.11.2019 r. Dokument opracowano w celu tworzenia warunków do zaspokajania potrzeb mieszkaniowych wspólnoty samorządowej Gminy Załuski, zapewnienia lokali socjalnych i zamiennych, a także zaspokojenia potrzeb mieszkaniowych gospodarstw domowych o niskich dochodach.

Mieszkaniowy zasób Gminy Załuski przedstawia się następująco:

- 1) Budynek mieszkalny wielorodzinny w miejscowości Wilamy – 1 lokal mieszkalny, stan techniczny budynku – średni;
- 2) Budynek mieszkalny wielorodzinny pn. „Stary Dom Nauczyciela” w miejscowości Karolinowo – 3 lokale, w tym 2 lokale mieszkalne i 1 lokal socjalny, stan techniczny budynku – dobry;

- 3) Budynek mieszkalny pn. „Nowy Dom Nauczyciela” w miejscowości Karolinowo – 1 lokal mieszkalny, stan techniczny budynku – dobry;
- 4) Budynek mieszkalny wielorodzinny pn. „Stary Dom Nauczyciela” w miejscowości Kamienica – 2 lokale mieszkalne, stan techniczny budynku – dobry;
- 5) Budynek mieszkalny wielorodzinny w miejscowości Załuski – 6 lokali, stan techniczny budynku – zły.

W latach objętych programem zaplanowano powiększenie zasobu mieszkaniowego poprzez budowę nowych budynków oraz adaptację budynków o funkcji niemieszkalnej.

W 2022 r. nie nastąpiło powiększenie zasobu mieszkaniowego.

4.6. Program Ochrony Środowiska dla Gminy Załuski na lata 2018-2021 z perspektywą do 2025

Program Ochrony Środowiska dla Gminy Załuski na lata 2018 – 2021 z perspektywą do 2025, przyjęty został Uchwałą Nr 246/XLVIII/2018 Rady Gminy Załuski z dnia 11.04.2018 r. Program obejmuje omówienie kierunków ochrony środowiska w gminie w odniesieniu m.in. do: gospodarki wodno-ściekowej, gospodarki odpadami, ochrony gleb, ochrony powietrza atmosferycznego, ochrony przed hałasem, ochrony przed promieniowaniem elektromagnetycznym, ochrony przyrody, edukacji ekologicznej. W opracowaniu znajduje się ich charakterystyka, ocena stanu aktualnego oraz określenie stanu docelowego. Sformułowane zostały cele, kierunki interwencji oraz zadania gminy Załuski. Na tej podstawie opracowano harmonogram zadań, przedstawiający listę przedsięwzięć, jakie zostaną zaplanowane do realizacji na terenie gminy do roku 2025.

Ponadto w 2022 r. w Urzędzie Gminy Załuski, działał Gminny punkt konsultacyjno-informacyjny programu "Czyste Powietrze". Punkt informacyjny ma na celu ułatwienie mieszkańcom aplikowanie o dofinansowanie oraz umożliwia uzyskanie wszelkich niezbędnych informacji dotyczących zasad programu. Utworzenie punktu jest realizacją zawartego porozumienia pomiędzy Wojewódzkim Funduszem Ochrony Środowiska i Gospodarki Wodnej w Warszawie, a Gminą Załuski. Gmina została włączona do wsparcia i obsługi beneficjentów w procesie składania wniosków o podstawowy i o podwyższony poziom dofinansowania w ramach programu, pomocy w uzyskaniu i rozliczaniu dofinansowania. Mieszkańcy gminy Załuski mogą skorzystać z pomocy pracownika urzędu przy składaniu i rozliczaniu wniosku. Punkt czynny jest we wtorki i czwartki w godz. 10:00 – 15:00.

4.7 Pomoc społeczna

Pomocą społeczną administruje Gminny Ośrodek Pomocy Społecznej w Załuskach (GOPS) z siedzibą w budynku Posterunku Policji w Załuskach. GOPS jest jednostką organizacyjną Gminy Załuski. Został utworzony 2 maja 1990 r. Jego zadaniem jest udzielanie pomocy osobom i rodzinom w celu przezwyciężenia trudnych sytuacji życiowych, których nie są w stanie pokonać, wykorzystując własne środki i możliwości. W celu realizacji zadań z zakresu pomocy społecznej, GOPS współpracuje z organizacjami społecznymi i pozarządowymi, kościołem katolickim, fundacjami, stowarzyszeniami, pracodawcami oraz osobami fizycznymi i prawnymi. W szczególności GOPS współpracuje z GKRPA, Policją, Sądem Rejonowym w Płońsku, PCPR w Płońsku, kuratorami, KOZ w Załuskach, ośrodkami szkolno-wychowawczymi i szkołami.

Pomocy finansowej udziela się osobom i rodzinom, które spełniają warunki określone w ustawie o pomocy społecznej tj.: trudna sytuacja życiowa, trudna sytuacja finansowa - przy czym oba warunki muszą być spełnione jednocześnie.

Uchwałą Nr 219/XXVI/21 Rady Gminy Załuski z dnia 25.06.2021 r., upoważniono Kierownika Gminnego Ośrodka Pomocy Społecznej w Załuskach do prowadzenia postępowania w sprawach świadczeń pomocy materialnej o charakterze socjalnym, natomiast Uchwałą Nr 232/XXVIII/21 Rady Gminy Załuski z dnia 17.08.2021 r. w przyjęto Regulamin udzielania pomocy materialnej o charakterze socjalnym dla uczniów zamieszkałych na terenie Gminy Załuski.

W 2022 r. w formie pomocy przyznano:

- ✓ zasiłki stałe – dla 24 osób,
- ✓ zasiłki okresowe – dla 3 osób,
- ✓ zasiłki celowe i w naturze – dla 49 osób,
- ✓ zasiłki celowe w związku ze zdarzeniem losowym – dla 5 osób,

Sfinansowano również:

- ✓ usługi opiekuńcze – dla 14 osób,
- ✓ posiłki – dla 61 osób, w tym 43 dzieci
- ✓ pobyt w domu pomocy społecznej – dla 5 osób.

Rzeczywista liczba osób objętych pomocą wynosi 125 osób, z czego:

- ✓ świadczenia pieniężne otrzymało 66 osób,
- ✓ świadczenia niepieniężne otrzymało 65 osób.

Jedna osoba mogła skorzystać jednocześnie, zarówno ze świadczenia pieniężnego jak i niepieniężnego.

Główną przyczyną udzielania świadczeń było:

- ✓ ubóstwo – w przypadku 63 rodziny,
- ✓ długotrwała lub ciężka choroba – w przypadku 59 rodzin,
- ✓ bezrobocie – w przypadku 25 rodzin,
- ✓ niepełnosprawność – w przypadku 36 rodzin,
- ✓ potrzeba ochrony macierzyństwa – w przypadku 9 rodzin
- ✓ bezradność w sprawach opiekuńczo – wychowawczych – w przypadku 3 rodzin.

Długotrwałe ze świadczeń korzystało 56 osób.

4.8. Gminny Program Wspierania Rodziny na lata 2020-2022

Uchwałą Nr 100/XIII/19 z dnia 30.12.2019 r. Rada Gminy Załuski przyjęła Gminny Program Wspierania Rodziny na lata 2020-2022.

Zarządzeniem Nr 120.33.2020 Wójta Gminy Załuski z dnia 10.06.2020 r. upoważniono Kierownika Gminnego Ośrodka Pomocy Społecznej do prowadzenia postępowań w sprawach z zakresu wspierania rodziny oraz wydawania w tych sprawach decyzji.

Rodziny dysfunkcyjne wymagają stałego monitorowania przez pracowników socjalnych, asystenta rodziny, pedagogów szkolnych, pracowników przychodni medycznych, policji, kuratorów sądowych. Praca z rodziną winna być ukierunkowana na wspieranie i pomoc w przewyciężaniu trudności, a w konsekwencji na usamodzielnienie poprzez wskazanie sposobów wyjścia z sytuacji kryzysowej.

W 2022 roku pomocą finansową i rzeczową objęto 94 rodziny. Rodziny te liczyły łącznie 185 osób. Dominujące powody przyznania pomocy to: ubóstwo, niepełnosprawność, bezrobocie, długotrwała lub ciężka choroba.

W 2022 roku w okresie od września do grudnia, o pomoc w formie stypendiów ubiegało się 20 uczniów, z czego 17 przyznano stypendium. W analogicznym okresie nie przyznano i nie wypłacono zasiłków szkolnych.

W 2022 r. w pieczy zastępczej przebywa 4 dzieci w terenie Gminy Załuski - 1 dziecko w domu dziecka oraz 3 dzieci w rodzinie zastępczej. Wysokość ustalonej odpłatności jest również regulowana zapisem ustawy o wspieraniu rodziny i systemie pieczy zastępczej. Pobyt dzieci z terenu gminy Załuski w pieczy zastępczej opłacany jest ze środków budżetu Gminy.

Pomoc w formie specjalistycznych usług opiekuńczych świadczona była dla jednego dziecka z autyzmem. Usługi realizowane były przez pedagoga specjalnego.

4.9. Gminny program przeciwdziałania przemocy w rodzinie oraz ochrony ofiar przemocy w rodzinie na lata 2021-2023

Uchwałą Nr 180/XXIII/21 Rady Gminy Załuski z dnia 05.02.2021 r. przyjęty został Gminny program przeciwdziałania przemocy w rodzinie oraz ochrony ofiar przemocy na lata 2021-2023.

Gminny program przeciwdziałania przemocy w rodzinie oraz ochrony ofiar przemocy w rodzinie na lata 2021-2023, ma za zadanie stworzenie spójnego i wielopoziomowego systemu przeciwdziałania przemocy, opartego o wyspecjalizowane zasoby instytucjonalne i ludzkie, pomiędzy którymi istnieje relacja współpracy.

Na poziomie lokalnym elementami takiego systemu są pracownicy wszystkich instytucji z terenu gminy, zaangażowani w przeciwdziałanie przemocy w rodzinie. Założeniem programu jest, że każdy specjalista powinien posiadać: umiejętność identyfikacji przemocy, posiadać wiedzę oraz umiejętności związane z podejmowaniem interwencji, znać kompetencje i zasady współpracy ze wszystkimi służbami i instytucjami, które uczestniczą w procesie pomocy osobom i rodzinom uwikłanym w przemoc domową, wykazywać gotowość włączania się do takiej współpracy.

Współdziałanie i kooperacja pomiędzy specjalistami i instytucjami, pozwala na wypracowanie i realizowanie startego pomocy rodzinie dotkniętej przemocą. Istotnym elementem programu jest podejście interdyscyplinarne. Działania na rzecz rodziny doznającej przemocy, powinny być planowane i wdrażane przez specjalistów różnych zawodów, będących przedstawicielami różnych instytucji i organizacji. Interwencja wobec problemu przemocy w rodzinie nie może opierać się na działaniu jednej instytucji, ponieważ żaden pojedynczy specjalista czy instytucja, nie są w stanie zabezpieczyć wszystkich podstawowych potrzeb osób doznających przemocy. Istotne jest więc podjęcie działań pomocowych o charakterze kompleksowego podejścia do sytuacji, poprzez stworzenie sieci współpracy, opartej o działania lokalnego zespołu interdyscyplinarnego. Taki charakter pracy pozwala na wspólne działania poszczególnych służb, oszczędza czas oraz pieniądze, a co najważniejsze, zwiększa szansę na ograniczenie skutków przemocy w przyszłości.

Główne cele programu to:

- Zmniejszenie skali zjawiska przemocy w rodzinie na terenie gminy Załuski.
- Zwiększenie skuteczności działań interwencyjnych wobec osób stosujących przemoc w rodzinie.
- Zwiększenie pomocy i ochrony ofiar przemocy w rodzinie.

W 2022 r. zrealizowano szkolenia dla członków Zespołu Interdyscyplinarnego ds. Przeciwdziałania Przemocy w Rodzinie w Załuskach oraz członków grup roboczych – łącznie 4 szkolenia. Poza tym, dystrybuowano w szkołach i przedszkolach oraz innych budynkach użyteczności publicznej na terenie gminy, ulotki i broszury o charakterze edukacyjno-informacyjnym, dotyczące zjawiska przemocy.

Dodatkowo, w ramach realizacji procedury Niebieskiej Karty, zapewniano osobom dotkniętym przemocą w rodzinie, bezpłatną pomoc w postaci poradnictwa socjalnego, prawnego i psychologicznego.

We współpracy z Gminną Komisją Rozwiązywania Problemów Alkoholowych w Załuskach, sfinansowano programy profilaktyczne dla uczniów ze szkół z terenu gminy Załuski.

Poza tym, dzielnicowi Posterunku Policji w Załuskach prowadzili w szkołach spotkania informacyjne dotyczące m.in. przemocy w rodzinie oraz przemocy rówieśniczej.

W szkołach podstawowych na terenie gminy Załuski, prowadzone były w czasie zebrań pogadanki dla rodziców o tematyce krzywdzenia dzieci, stosowania przemocy, jak również pomocy dla osób pokrzywdzonych. Dodatkowo, podczas zajęć z uczniami m.in. na godzinach wychowawczych, podejmowane tematykę przemocy.

Cele programu przeciwdziałania przemocy w rodzinie i ochrony ofiar przemocy w rodzinie są realizowane w sposób ciągły. Realizacja działań zaplanowana jest do końca 2023 r.

4.10. Gminny Program Profilaktyki i Rozwiązywania Problemów Alkoholowych oraz Narkomanii rok 2022

Gminny Program Profilaktyki i Rozwiązywania Problemów Alkoholowych przyjęto Uchwałą Nr 272/XXXIV/21 Rady Gminy Załuski z dnia 29.12.2021 r. natomiast Uchwałą Nr 273/XXXIV/21 – Gminny Program Przeciwdziałania Narkomanii na rok 2022. W dniu 25 marca Uchwałą Nr 291/XXXVII/22 Rady Gminy Załuski przyjęto Gminny Program Profilaktyki i Rozwiązywania Problemów Alkoholowych oraz Przeciwdziałania Narkomanii na 2022 rok.

Gminny program profilaktyki i rozwiązywania problemów alkoholowych oraz przeciwdziałania narkomanii stanowi część strategii rozwiązywania problemów społecznych.

„Uzależnienie od alkoholu jest chorobą chroniczną, postępującą i potencjalnie śmiertelną. Nie jest możliwe całkowite jej wyleczenie, a jedynie zahamowania narastania jej objawów i szkód zdrowotnych z nią związanych. W świetle nowoczesnej wiedzy uzależnienie od alkoholu jest chorobą wieloczynnikową, bio-psycho-społeczną, uszkadzającą funkcjonowanie człowieka w sferze somatycznej, psychologicznej, społecznej i duchowej” (Państwowa Agencja Rozwiązywania Problemów Alkoholowych).

„Narkomania oznacza nadużywanie środków psychoaktywnych, potocznie – narkotyków, do jakich zaliczane są naturalne lub syntetyczne substancje, które wprowadzone w określonej dawce do organizmu ludzkiego oddziałują na ośrodkowy układ nerwowy, powodując między innymi zmiany świadomości, percepcji, nastroju” (J. Zamecka, Narkomania [w:] Encyklopedia socjologii, w. Kwaśniewicz i in. (red.), t.2, Warszawa 1999, s. 285)

Narkotyki mają zdolność wywoływania uzależnień oraz uszkodzenia najważniejszych narządów człowieka.

Program opracowano w oparciu o lokalną diagnozę problemów – sporządzoną na podstawie informacji uzyskanych m. in. z placówek oświatowych, Gminnego Ośrodka Pomocy Społecznej w Załuskach, Kontraktowego Ośrodka Zdrowia w Załuskach, Policji, Gminnej Komisji Rozwiązywania Problemów Alkoholowych.

Na realizację zadań ujętych w Gminnym Programie Profilaktyki i Rozwiązywania Problemów Alkoholowych oraz Przeciwdziałaniu Narkomanii na 2022 rok zaplanowano środki finansowe w wysokości 177 011,29 zł, wydatkowano kwotę 124 397,61 zł. Jako cele ogólne programu określono:

1. zapobieganie powstawaniu nowych problemów związanych z używaniem alkoholu,
2. zmniejszanie rozmiarów istniejących problemów związanych z używaniem alkoholu,
3. podwyższanie kompetencji i zwiększanie innych zasobów niezbędnych do radzenia sobie z problemem alkoholowym.

Celami szczegółowymi było:

1. podwyższenie progu wieku inicjacji alkoholowej,
2. zmniejszanie rozmiaru szkód, jakich doznają młodzi ludzie w związku z sięganiem po alkohol,
3. ochrona dzieci i młodzieży przed wchodzeniem w kontakt z alkoholem,
4. kształtowanie postaw prozdrowotnych,
5. zwiększenie liczby osób podejmujących leczenie we wczesnej fazie choroby alkoholowej,

6. wzrost wiedzy mieszkańców gminy Załuski na temat negatywnych konsekwencji używania alkoholu,
7. zmniejszenie rozmiaru naruszeń prawa w związku z handlem napojami alkoholowymi,
8. przeciwdziałanie zjawisku wykluczenia społecznego.

Sposobem realizacji programu jest:

1. zwiększenie dostępności pomocy terapeutycznej i rehabilitacyjnej dla osób z problemem alkoholowym,
2. udzielanie rodzinom, w których występują problemy alkoholowe, pomocy psychospołecznej i prawnej,
3. prowadzenie profilaktycznej działalności informacyjnej i edukacyjnej w zakresie rozwiązywania problemów alkoholowych, w szczególności dla dzieci i młodzieży, we współpracy z komisją ds. zdrowia, oświaty i kultury,
4. wspomaganie działalności instytucji, stowarzyszeń i osób fizycznych – służących rozwiązywaniu problemów alkoholowych,
5. podejmowanie interwencji w związku z naruszeniem przepisów określonych w art. 13¹ i art. 15 ustawy o wychowaniu w trzeźwości i przeciwdziałaniu alkoholizmowi oraz występowanie przed sądem w charakterze oskarżyciela publicznego.

Problem alkoholowy nadal jest ukrywany przez ludzi żyjących w otoczeniu osoby nadużywającej alkoholu. Ujawnia się w sytuacji kiedy zachodzi konflikt z prawem (przemoc domowa, wypadki spowodowane przez pijanych kierowców, zwolnienia z pracy, zachowanie dzieci w stosunku do rówieśników, kłopoty dzieci w szkole). Wnioski o zobowiązanie do podjęcia leczenia odwykowego najczęściej wpływają z Policji lub Gminnego Ośrodka Pomocy Społecznej w Załuskach, głównie wskutek przeprowadzanych interwencji domowych, wywołanych przez pijanego domownika.

W 2022 r. Gminna Komisja Rozwiązywania Problemów Alkoholowych w celu realizacji zadań odbyła w 2022 roku 12 spotkań.

W 2022 r. odbywały się dyżury konsultacyjno-terapeutyczne dla osób i rodzin dotkniętych w szczególności uzależnieniem od alkoholu. Prowadził je terapeuta ds. uzależnień, który m.in. motywował do podjęcia leczenia osoby nadużywające alkoholu oraz udzielał wsparcia i pomocy osobom zgłoszonym do GKRPA w Załuskach, bądź kierowanych przez inne instytucje tj. Policję, GOPS, prokuraturę i kuratorów. Zrealizowano łącznie 280 godzin porad. Od dnia 01.05.2022 roku został utworzony Punkt Informacyjno – Konsultacyjny w Załuskach dla Osób Uzależnionych, Współuzależnionych oraz Dotkniętych Przemocą w Rodzinie. W Punkcie tym odbywały się dyżury terapeuty ds. uzależnień dla osób i rodzin dotkniętych w szczególności problemem uzależnienia od alkoholu oraz psychologa, który pełnił dyżur dla osób i rodzin dotkniętych w szczególności problemem uzależnień, przemocy i innych

Gmina prowadzi działania edukacyjne z zakresu profilaktyki uzależnień w ramach realizacji Gminnego Programu Profilaktyki i Rozwiązywania Problemów Alkoholowych oraz Przeciwdziałaniu Narkomanii, gdyż przyczyny i mechanizmy sięgania po substancje psychoaktywne są takie same. Podejmowane są działania mające na celu podniesienie poczucia własnej wartości, nabycia mechanizmów asertywności, budowania właściwych relacji w grupie, zdrowego stylu życia

itp., głównie w celu zapobiegania lub opóźnienia inicjacji sięgnięcia po papierosy jak i środki psychoaktywne.

Celami ogólnymi programu są:

1. zapobieganie powstawaniu nowych problemów związanych z używaniem środków odurzających, substancji psychotropowych, nowych substancji psychoaktywnych oraz środków zastępczych,
2. zmniejszanie rozmiarów istniejących problemów związanych z używaniem środków odurzających, substancji psychotropowych, nowych substancji psychoaktywnych oraz środków zastępczych,
3. podwyższanie kompetencji i zwiększanie innych zasobów niezbędnych do radzenia sobie z problemem zażywania środków uzależniających.

Cele szczegółowe:

1. zmniejszanie rozmiaru szkód, jakich doznają młodzi ludzie w związku z sięganiem po narkotyki,
2. ochrona dzieci i młodzieży przed wchodzeniem w kontakt z narkotykami, uzależnianiem się,
3. kształtowanie postaw prozdrowotnych,
4. zwiększenie stabilności i bezpieczeństwa środowiska rodzinnego,
5. wzrost wiedzy mieszkańców gminy Załuski na temat środków odurzających, substancji psychotropowych, nowych substancji psychoaktywnych i środków zastępczych oraz negatywnych konsekwencji sięgania po te substancje,
6. przeciwdziałanie zjawisku wykluczenia społecznego.

Sposoby realizacji programu:

1. zwiększenie dostępności pomocy terapeutycznej i rehabilitacyjnej dla osób mających problem z narkotykami,
2. udzielanie rodzinom, w których występuje problem z narkotykami, pomocy psychospołecznej i prawnej,
3. prowadzenie profilaktycznej działalności informacyjnej i edukacyjnej w zakresie przeciwdziałania narkomanii, w szczególności dla dzieci i młodzieży, we współpracy z komisją ds. szkolnictwa, zdrowia, samorządności i porządku publicznego,
4. wspomaganie działalności instytucji, stowarzyszeń i osób fizycznych – służących rozwiązywaniu problemów narkotykowych

W roku 2022 nie zgłoszono do Gminnej Komisji Rozwiązywania Problemów Alkoholowych żadnej sprawy w związku z uzależnieniem od narkotyków.

W celu realizowania Gminnego Programu Profilaktyki i Rozwiązywania Problemów Alkoholowych oraz Przeciwdziałania Narkomanii za rok 2022, sfinansowano udział uczniów ze Szkół Podstawowych z terenu Gminy Załuski w zajęciach rekreacyjno – sportowych w ramach programów profilaktycznych oraz w widowisku z cyklu profilaktyki narkotykowej.

5. REALIZACJA UCHWAŁ RADY GMINY ZAŁUSKI

5.1. Szczegółowy wykaz uchwał

Tabela 17. Szczegółowy wykaz uchwał podjętych w 2022 r. przez Radę Gminy Załuski

Lp.	Numer uchwały	Data podjęcia	Tytuł
1.	275/XXXV/22	21.01.2022 r.	w sprawie zmiany Wieloletniej Prognozy Finansowej Gminy Załuski
2.	276/XXXV/22	21.01.2022 r.	w sprawie zmian uchwały budżetowej na rok 2022
3.	277/XXXV/22	21.01.2022 r.	w sprawie zaciągnięcia i zabezpieczenia pożyczki na wyprzedzające finansowanie działań finansowanych ze środków pochodzących z budżetu Unii Europejskiej
4.	278/XXXV/22	21.01.2022 r.	w sprawie udzielenia pomocy finansowej Powiatowi Płońskiemu
5.	279/XXXV/22	21.01.2022 r.	w sprawie zmiany uchwały Nr 86 /XI/19 Rady Gminy Załuski z dnia 22 listopada 2019 roku w sprawie wieloletniego programu gospodarowania mieszkaniowym zasobem Gminy Załuski na lata 2019-2024.
6.	280/XXXV/22	21.01.2022 r.	w sprawie uchwalenia ramowego planu pracy Rady Gminy Załuski na 2022 rok.
7.	281/XXXV/22	21.01.2022 r.	w sprawie uchwalenia ramowego planu pracy stałych komisji Rady Gminy Załuski na rok 2022.
8.	282/XXXV/22	21.01.2022 r.	w sprawie zmiany uchwały Nr 8/II/18 z dnia 30 listopada 2018 roku w sprawie wyboru Przewodniczących stałych komisji Rady Gminy
9.	283/XXXVI/22	24.02.2022 r.	w sprawie wyrażenia zgody na zawarcie porozumienia pomiędzy Gminą Załuski a Powiatem Płońskim w sprawie wspólnej realizacji zadania inwestycyjnego pn: "Rozbudowa drogi powiatowej Nr 3071 W Załuski - Zdunowo - Kamienica - Goławin "
10.	284/XXXVII/22	25.03.2022 r.	w sprawie zmiany Wieloletniej Prognozy Finansowej Gminy Załuski
11.	285/XXXVII/22	25.03.2022 r.	w sprawie zmian uchwały budżetowej na rok 2022
12.	286/XXXVII/22	25.03.2022 r.	w sprawie nie wyrażenia zgody na wyodrębnienie w budżecie gminy środków stanowiących fundusz sołecki
13.	287/XXXVII/22	25.03.2022 r.	w sprawie udzielenia pożyczki długoterminowej dla Stowarzyszenia Lokalna Grupa Działania - Przyjazne Mazowsze

14.	288/XXXVII/22	25.03.2022 r.	w sprawie ustalenia wysokości ekwiwalentu pieniężnego dla strażaków ratowników będących członkami Ochotniczych Straży Pożarnych funkcjonujących na terenie Gminy Załuski za udział w działaniach ratowniczych , akcjach ratowniczych , szkoleniach i ćwiczeniach .
15.	289/XXXVII/22	25.03.2022 r.	w sprawie przyjęcia programu opieki nad zwierzętami bezdomnymi oraz zapobiegania bezdomności zwierząt na terenie Gminy Załuski w 2022 roku.
16.	290 /XXXVII/22	25.03.2022 r.	w sprawie wprowadzenia zmian w statucie Gminnego Ośrodka Pomocy Społecznej w Załuskach
17.	291/XXXVII/22	25.03.2022 r.	w sprawie przyjęcia na rok 2022 Gminnego Programu Profilaktyki i Rozwiązywania Problemów Alkoholowych oraz Przeciwdziałania Narkomanii.
18.	292/XXXVII/22	25.03.2022 r.	w sprawie zasad naliczania diet przysługującym radnym Gminy Załuski
19.	293/XXXVIII/22	05.04.2022 r.	w sprawie upoważnienia Kierownika Gminnego Ośrodka Pomocy Społecznej w Załuskach do załatwiania indywidualnych spraw z zakresu świadczenia pieniężnego przysługującego z tytułu zapewnienia zakwaterowania i wyżywienia obywatelom Ukrainy
20.	294/XXXVIII/22	05.04.2022 r.	w sprawie upoważnienia Kierownika Gminnego Ośrodka Pomocy Społecznej w Załuskach do prowadzenia postępowania w sprawach świadczeń pomocy materialnej o charakterze socjalnym w stosunku do obywateli Ukrainy.
21.	295/XXXIX/22	28.04.2022 r..	w sprawie zmiany Wieloletniej Prognozy Finansowej Gminy Załuski
22.	296/XXXIX/22	28.04.2022 r.	w sprawie zmian uchwały budżetowej na rok 2022
23.	297/XXXIX/22	28.04.2022 r.	w sprawie przeprowadzenia konsultacji społecznych dotyczących projektu uchwały w sprawie wyznaczenia obszaru zdegradowanego i obszaru rewitalizacji na terenie Gminy Załuski .
24.	298/XXXIX/22	28.04.2022 r.	w sprawie zmiany uchwały w sprawie ustalenia wysokości opłaty za pobyt dziecka i wyżywienie w Gminnym Klubie Dziecięcym Nr 1 w Kroczewie .
25.	299/XXXIX/22	28.04.2022 r.	w sprawie powołania Młodzieżowej Rady Gminy Załuski i nadania jej statutu

26.	300/XXXIX/22	28.04.2022 r.	w sprawie zmiany uchwały Nr 86/XI/19 Rady Gminy Załuski z dnia 22 listopada 2019 roku w sprawie wieloletniego programu gospodarowania mieszkaniowym zasobem Gminy Załuski na lata 2019-2024 zmienionej uchwałą Nr 279/XXXV/22 Rady Gminy Załuski z dnia 21 stycznia 2022 r. w sprawie zmiany uchwały Nr 86 /XI/19 Rady Gminy Załuski z dnia 22 listopada 2019 roku w sprawie wieloletniego programu gospodarowania mieszkaniowym zasobem Gminy Załuski na lata 2019-2024.
27.	301/XL/22	26.05.2022 r.	w sprawie zmiany Wieloletniej Prognozy Finansowej Gminy Załuski .
28.	302/XL/22	26.05.2022 r.	w sprawie zmian uchwały budżetowej na rok 2022
29.	303/XL/22	26.05.2022 r.	w sprawie udzielenia pomocy finansowej dla Powiatu Płońskiego z przeznaczeniem na zakup nowoczesnej aparatury medycznej na potrzeby Samodzielnego Publicznego Zespołu Zakładów Opieki Zdrowotnej im. Marszałka Józefa Piłsudskiego w Płońsku
30.	304/XL/22	26.05.2022 r.	w sprawie udzielenia Wójtowi Gminy wotum zaufania.
31.	305/XL/22	26.05.2022 r.	w sprawie zatwierdzenia sprawozdania finansowego za 2021 rok oraz sprawozdania z wykonania budżetu za 2021 rok
32.	306/XL/22	26.05.2022 r.	w sprawie udzielenia Wójtowi Gminy absolutorium z tytułu wykonania budżetu za 2021 rok.
33.	307 /XL/22	26.05.2022 r.	w sprawie zarządzenia wyborów sołtysa w sołectwie Załuski.
34.	308/XL/22	26.05.2022 r.	w sprawie zmiany uchwały Nr 161/XXI/20 Rady Gminy Załuski z dnia 27 listopada 2020 roku w sprawie wyboru metody ustalenia opłaty za gospodarowanie odpadami komunalnymi i ustalenia stawki tej opłaty
35.	309/XLI/22	29.06.2022 r.	w sprawie zmiany Wieloletniej Prognozy Finansowej Gminy Załuski
36.	310 /XLI/22	29.06.2022 r.	w sprawie zmian uchwały budżetowej na rok 2022
37.	311/XLI/22	29.06.2022 r.	w sprawie nadania nazw ulic w miejscowości Kroczewo
38.	312/XLI/22	29.06.2022 r.	w sprawie nadania nazw ulic w miejscowości Załuski
39.	313/XLI/22	29.06.2022 r.	w sprawie wprowadzenia zmian w statucie Gminnego Ośrodka Pomocy Społecznej w Załuskach
40.	314/XLI/22	29.06.2022 r.	w sprawie wysokości diet dla sołtysów

41.	315/XLII/22	18.08.2022 r.	w sprawie zmiany Wieloletniej Prognozy Finansowej Gminy Załuski
42.	316 /XLII/22	18.08.2022 r.	w sprawie zmian uchwały budżetowej na rok 2022
43.	317 /XLII/22	18.08.2022 r.	w sprawie zmiany Uchwały Nr 41/VI/19 Rady Gminy Załuski z dnia 29 marca 2019 r. w sprawie poboru podatku rolnego, od nieruchomości i leśnego w drodze inkasa oraz określenia inkasentów i wynagrodzenia za inkaso.
44.	318 /XLII/22	18.08.2022 r.	w sprawie uzupełnienia składów osobowych stałych Komisji Rady Gminy Załuski
45.	319/XLII/22	18.08.2022 r.	w sprawie określenia średniej ceny jednostki paliwa w gminie Załuski w roku szkolnym 2022/23.
46.	320/XLII/22	18.08.2022 r.	w sprawie wyrażenia zgody na odpłatne nabycie nieruchomości w miejscowości Kamienica Wygoda.
47.	321/XLIII/22	09.09.2022 r.	w sprawie zmiany Wieloletniej Prognozy Finansowej Gminy Załuski
48.	322/XLIII/22	09.09.2022 r.	w sprawie zmian uchwały budżetowej na rok 2022
49.	323/XLIII/22	09.09.2022 r.	w sprawie zaciągnięcia i zabezpieczenia pożyczki na wyprzedzające finansowanie działań finansowanych ze środków pochodzących z budżetu Unii Europejskiej
50.	324/XLIII/22	09.09.2022 r.	zmieniająca uchwałę w sprawie ustalenia tygodniowego obowiązkowego wymiaru godzin zajęć dydaktycznych nauczycieli nie wymienionych w art.42 ust.7 pkt.3 ustawy z dnia 26 stycznia 1982 r. Karta Nauczyciela , na terenie gminy Załuski
51.	325/XLIII/22	09.09.2022 r.	zmieniająca uchwałę w sprawie ustalenia wysokości opłat za świadczenia udzielane przez przedszkola oraz oddziały przedszkolne przy szkołach podstawowych prowadzonych przez gminę Załuski
52.	326/XLIV/22	29.09.2022 r.	w sprawie zmiany Wieloletniej Prognozy Finansowej Gminy Załuski
53.	327/XLIV/22	29.09.2022 r.	w sprawie zmian uchwały budżetowej na rok 2022
54.	328/XLIV/22	29.09.2022 r.	w sprawie zatwierdzenia wniosku o wsparcie ze środków Rządowego Funduszu Rozwoju Mieszkalnictwa na sfinansowanie objęcia udziałów w istniejącej SIM Północne Mazowsze Sp z o.o. z siedzibą w Ciechanowie

55.	329/XLIV/22	29.09.2022 r.	w sprawie przystąpienia do sporządzenia planu zagospodarowania przestrzennego dla działki ewidencyjnej nr 25 w miejscowości Przyborowice Dolne w gminie Załuski
56.	330 /XLIV/22	29.09.2022 r.	w sprawie uchylenia uchwały w sprawie przystąpienia do sporządzenia miejscowego planu zagospodarowania przestrzennego Gminy Załuski dla terenu miejscowości Załuski .
57.	331/XLIV/22	29.09.2022 r.	w sprawie przystąpienia do sporządzenia zmiany miejscowego planu zagospodarowania przestrzennego dla fragmentów miejscowości Załuski , w gminie Załuski
58.	332/XLIV/22	29.09.2022 r.	w sprawie zmiany miejscowego planu zagospodarowania przestrzennego dla fragmentów terenów w miejscowości Szczytno , gmina Załuski
59.	333/XLIV/22	29.09.2022 r.	w sprawie zmiany Uchwały Nr 261/XXXIII/21 Rady Gminy Załuski z dnia 16 grudnia 2021 r. w sprawie wyrażenia zgody na wniesienie przez Gminę Załuski wkładu niepieniężnego do " SIM Północne Mazowsze Sp z o.o. w postaci prawa własności nieruchomości zlokalizowanej w Gminie Załuski
60.	334/XLV/22	18.10.2022 r.	w sprawie zmiany Wieloletniej Prognozy Finansowej Gminy Załuski
61.	335 /XLV/22	18.10.2022 r.	w sprawie zmian uchwały budżetowej na rok 2022
62.	336/XLV/22 w	18.10.2022 r.	w sprawie udzielenia pomocy finansowej Powiatowi Płońskiemu
63.	337/XLVI/22	9.11.2022 r.	w sprawie obniżenia średniej ceny skupu żyta przyjmowanej jako podstawa obliczenia podatku rolnego na obszarze Gminy Załuski na 2023 rok.
64.	338 /XLVI/22	9.11.2022 r.	w sprawie określenia wysokości stawek podatku od nieruchomości
65.	339 /XLVI/2	9.11.2022 r.	w sprawie określenia wysokości stawek podatku od środków transportowych
66.	340 /XLVI/22	9.11.2022 r.	w sprawie wyznaczenia obszaru zdegradowanego i obszaru rewitalizacji na terenie Gminy Załuski
67.	341/XLVI/22	9.11.2022 r.	w sprawie wyrażenia zgody na zbycie nieruchomości gruntowych , położonych w miejscowości Sadówiec
68.	342/XLVI/22	9.11.2022 r.	w sprawie regulaminu wynagrodzenia nauczycieli zatrudnionych w szkołach i

			placówkach prowadzonych przez Gminę Załuski
69.	343/XLVI/22	9.11.2022 r.	w sprawie wprowadzenia regulaminu amatorskiego połowu ryb na obszarze wód zbiornika wodnego położonego w Kroczewie ,Stróżewie i Wilamach
70.	344/XLVII/22	5.12.2022 r.	w sprawie zmiany Wieloletniej Prognozy Finansowej Gminy Załuski
71.	345/XLVII/22	5.12.2022 r.	w sprawie zmian uchwały budżetowej na rok 2022
72.	346/XLVII/22	5.12.2022 r.	zmieniająca Uchwałę Rady Gminy Nr 277/XXXV/22 z dnia 21 stycznia 2022 roku w sprawie zaciągnięcia i zabezpieczenia pożyczki na wyprzedzające finansowanie działań finansowanych ze środków pochodzących z budżetu Unii Europejskiej
73.	347/XLVII/22	5.12.2022 r.	w sprawie zasad przeprowadzania naboru wniosków o zawarcie umowy najmu lokalu mieszkalnego, budowanego w ramach inwestycji realizowanej przez Społeczną Inicjatywę Mieszkaniową Północne Mazowsze Sp. z o. o., w tym określenia kryteriów pierwszeństwa , zasad przeprowadzenia oceny punktowej dla dodatkowych kryteriów pierwszeństwa oraz dla kryteriów pierwszeństwa
74.	348/XLVII/22	5.12.2022 r.	w sprawie ustalenia wysokości opłaty za pobyt dziecka i wyżywienie w Gminnym Klubie Dziecięcym Nr 1 w Kroczewie po zakończeniu projektu unijnego „ Gmina Załuski wspiera Maluchy !- utworzenie Klubu Dziecięcego w Gminie Załuski
75.	349/XLVII/22	5.12.2022 r.	w sprawie określenia stawki za 1 kilometr przebiegu pojazdu wykorzystywanej przy wyliczeniu zwrotu rodzicom kosztów przewozu dzieci , młodzieży i uczniów oraz rodziców.
76.	350/XLVIII/22	29.12.2022 r.	w sprawie zmiany Wieloletniej Prognozy Finansowej Gminy Załuski
77.	351 /XLVIII/22	29.12.2022 r.	w sprawie zmian uchwały budżetowej na 2022 rok.
78.	352 /XLVIII/22	29.12.2022 r.	w sprawie uchwalenia Wieloletniej Prognozy Finansowej Gminy Załuski
79.	353/XLVIII/22	29.12.2022 r.	budżetowa na 2023 rok
80.	354/XLVIII/22	29.12.2022 r.	w sprawie wydatków budżetu Gminy Załuski , które w 2022 roku nie wygasają z upływem roku budżetowego.

81.	355/XLVIII/22	29.12.2022 r.	w sprawie przystąpienia do sporządzenia Gminnego Programu Rewitalizacji dla Gminy Załuski na lata 2023-2031
82.	356/XLVIII/22	29.12.2022 r.	w sprawie wyboru opiekuna Młodzieżowej Rady Gminy Załuski I kadencji
83.	357/XLVIII/22	29.12.2022 r.	w sprawie wprowadzenia zmian w statucie Gminnego Ośrodka Pomocy Społecznej w Załuskach
84.	358/XLVIII/22	29.12.2022 r.	w sprawie wprowadzenia zmian w Uchwale Nr 176/XXII/20 Rady Gminy Załuski z dnia 30 grudnia 2020 r. w sprawie szczegółowych warunków przyznawania i odpłatności za usługi opiekuńcze i specjalistyczne usługi opiekuńcze oraz szczegółowych warunków częściowego lub całkowitego zwolnienia od opłat , jak również tryb ich pobierania
85.	359/XLVIII/22	29.12.2022 r.	w sprawie wprowadzenia zmian w Uchwale Nr 249/XXXI/21 Rady Gminy Załuski z dnia 29 października 2021 r. w sprawie ustalenia szczegółowych zasad ponoszenia odpłatności za pobyt w ośrodkach wsparcia
86.	360 /XLVIII/22	29.12.2022 r.	w sprawie przyjęcia na rok 2023 Gminnego Programu Profilaktyki i Rozwiązywania Problemów Alkoholowych oraz Przeciwdziałania Narkomanii.
87.	361/XLVIII/22	29.12.2022 r.	w sprawie uchylenia uchwały w sprawie zaciągnięcia i zabezpieczenia pożyczki na wyprzedzające finansowanie działań finansowanych ze środków pochodzących z budżetu Unii Europejskiej

5.2. Omówienie realizacji uchwał

W 2022 r. Rada Gminy Załuski obradowała ogółem na 10 sesjach zwyczajnych. i 4 sesjach nadzwyczajnych. Podczas obrad Rada podjęła ogółem 87 uchwał oraz 1 stanowisko.

Wszystkie podjęte przez Radę Gminy Załuski uchwały zostały w nieprzekraczalnym terminie 7 dni od dnia ich podjęcia, przekazane do organów nadzoru jakimi są – w zakresie zgodności z prawem – Wojewoda Mazowiecki, a w zakresie spraw finansowych – Regionalna Izba Obrachunkowa w Warszawie.

Rozstrzygnięcie nadzorcze Wojewody Mazowieckiego stwierdziło nieważność Uchwały Nr 332/XLIV/22 Rady Gminy Załuski z dnia 29.09.2022r. w sprawie zmiany miejscowego planu zagospodarowania przestrzennego dla fragmentów terenów w miejscowości Szczytno, a także nieważność Uchwały Nr 297/XXXIX/22 Rady Gminy Załuski z dnia 28 kwietnia 2022 r. w sprawie

przeprowadzenia konsultacji społecznych dotyczących projektu uchwały w sprawie wyznaczenia obszaru zdegradowanego i obszaru rewitalizacji na terenie Gminy Załuski.

Największa liczba podjętych uchwał dotyczyła sfery ogólnobudżetowej, w tym m.in.: zmian uchwały budżetowej na 2022 rok, zmian Wieloletniej Prognozy Finansowej, udzielenia pomocy finansowej Powiatowi Płońskiemu, zaciągnięcia i zabezpieczenia pożyczki.

Uchwały dot. sfery budżetowej:

- w sprawie zmiany Wieloletniej Prognozy Finansowej Gminy Załuski;
- w sprawie zmian uchwały budżetowej na rok 2022;
- w sprawie zaciągnięcia i zabezpieczenia pożyczki na wyprzedzające finansowanie działań finansowanych ze środków pochodzących z budżetu Unii Europejskiej;
- w sprawie udzielenia pomocy finansowej Powiatowi Płońskiemu;
- w sprawie nie wyrażenia zgody na wyodrębnienie w budżecie gminy środków stanowiących fundusz sołecki ;
- w sprawie udzielenia pożyczki długoterminowej dla Stowarzyszenia Lokalna Grupa Działania – Przyjazne Mazowsze;
- w sprawie ustalenia ekwiwalentu pieniężnego dla strażaków ratowników będących członkami Ochotniczych Straży Pożarnych funkcjonujących na terenie Gminy Załuski za udział w działaniach ratowniczych , akcjach ratowniczych , szkoleniach i ćwiczeniach.
- w sprawie w sprawie zasad naliczania diet przysługującym radnym Gminy Załuski;
- w sprawie **zmiany uchwały w sprawie ustalenia wysokości opłaty za pobyt dziecka i wyżywienie w Gminnym Klubie Dziecięcym Nr 1 w Kroczewie .**
- w sprawie udzielenia pomocy finansowej dla Powiatu Płońskiego z przeznaczeniem na zakup nowoczesnej aparatury medycznej na potrzeby Samodzielnego Publicznego Zespołu Zakładów Opieki Zdrowotnej im. Marszałka Józefa Piłsudskiego w Płońsku;
- w sprawie zatwierdzenia sprawozdania finansowego za 2021 rok oraz sprawozdania z wykonania budżetu Gminy Załuski za 2021 rok;
- w sprawie udzielenia Wójtowi Gminy absolutorium z tytułu wykonania budżetu za 2021 rok;
- w sprawie wysokości diet dla sołtysów;
- w sprawie określenia średniej ceny jednostki paliwa w gminie Załuski w roku szkolnym 2022/23;
- w sprawie zatwierdzenia wniosku o wsparcie ze środków Rządowego Funduszu Rozwoju Mieszkalnictwa na sfinansowanie objęcia udziałów w istniejącej SIM Północne Mazowsze Sp. z o.o. z siedzibą w Ciechanowie;
- w sprawie zmiany uchwały Nr 261/XXXIII/21 Rady Gminy Załuski z dnia 16 grudnia 2021 r. w sprawie wyrażenia zgody na wniesienie przez Gminę Załuski wkładu niepieniężnego do „SIM Północne Mazowsze Sp. z o.o. w postaci prawa własności nieruchomości zlokalizowanej w Gminie Załuski;
- uchwała zmieniająca uchwałę Rady Gminy Nr 277/XXXV/22 z dnia 21 stycznia 2022 roku w sprawie zaciągnięcia i zabezpieczenia pożyczki na wyprzedzające finansowanie działań finansowanych ze środków pochodzących z budżetu Unii Europejskiej .
- w sprawie ustalenia wysokości opłaty za pobyt dziecka i wyżywienie w Gminnym Klubie Dziecięcym Nr 1 w Kroczewie po zakończeniu projektu unijnego „Gmina Załuski wspiera Maluchy! – utworzenie Klubu Dziecięcego w Gminie Załuski”;
- w sprawie określenia stawki za 1 kilometr przebiegu pojazdu wykorzystywanej przy wyliczeniu zwrotu rodzicom kosztów przewozu dzieci , młodzieży i uczniów oraz rodziców.

- w sprawie uchwalenia Wieloletniej Prognozy Finansowej Gminy Załuski,
- budżetowa na 2023 rok,
- w sprawie wydatków budżetu Gminy Załuski, które w 2022 roku nie wygasają z upływem roku budżetowego,
- w sprawie uchylenia uchwały w sprawie zaciągnięcia i zabezpieczenia pożyczki na wyprzedzające finansowanie działań finansowanych ze środków pochodzących z budżetu Unii Europejskiej;

W zakresie podatków i opłat lokalnych podjęto w 2022 roku uchwały:

- w sprawie zmiany Uchwały Nr 41/VI/19 Rady Gminy Załuski z dnia 29 marca 2019 r. w sprawie poboru podatku rolnego, od nieruchomości i leśnego w drodze inkasa oraz określenia inkasentów i wynagrodzenia za inkaso;
- w sprawie obniżenia średniej ceny skupu żyta przyjmowanej jako podstawa obliczenia podatku rolnego na obszarze Gminy Załuski na 2023 rok;
- w sprawie określenia wysokości stawek podatku od nieruchomości;
- w sprawie określenia wysokości stawek podatku od środków transportowych;

Realizacja budżetu za rok 2022 została szczegółowo opisaną w Załączniku Nr 1 do Zarządzenia nr 0050.16.2023 Wójta Gminy Załuski z dnia 20.03.2023 r. w sprawie przekazania sprawozdania z wykonania budżetu Gminy, sprawozdania finansowego Gminy oraz sprawozdania z wykonania planu finansowego Gminnej Biblioteki Publicznej za rok 2022/art. 265 pkt 2ufp/.

Podjęto następujące uchwały dotyczące gospodarki nieruchomościami i mieniem komunalnym:

- w sprawie zmiany uchwały Nr 86 /XI/19 Rady Gminy Załuski z dnia 22 listopada 2019 roku w sprawie wieloletniego programu gospodarowania mieszkaniowym zasobem Gminy Załuski na lata 2019-2024;
- w sprawie **przeprowadzenia konsultacji społecznych dotyczących projektu uchwały w sprawie wyznaczenia obszaru zdegradowanego i obszaru rewitalizacji na terenie Gminy Załuski;**
- **w sprawie** zmiany uchwały Nr 86/XI/19 Rady Gminy Załuski z dnia 22 listopada 2019 roku w sprawie wieloletniego programu gospodarowania mieszkaniowym zasobem Gminy Załuski na lata 2019-2024 zmienionej uchwałą Nr 279/XXXV/22 Rady Gminy Załuski z dnia 21 stycznia 2022 r. w sprawie zmiany uchwały Nr 86 /XI/19 Rady Gminy Załuski z dnia 22 listopada 2019 roku w sprawie wieloletniego programu gospodarowania mieszkaniowym zasobem Gminy Załuski na lata 2019-2024;
- w sprawie wyrażenia zgody na odpłatne nabycie nieruchomości w miejscowości Kamienica Wygoda;
- w sprawie przystąpienia do sporządzenia miejscowego planu zagospodarowania przestrzennego dla działki ewidencyjnej nr 25 w miejscowości Przyborowice Dolne w gminie Załuski;
- w sprawie uchylenia uchwały w sprawie przystąpienia do sporządzenia miejscowego planu zagospodarowania przestrzennego Gminy Załuski dla terenu miejscowości Załuski;
- w sprawie przystąpienia do sporządzenia zmiany miejscowego planu zagospodarowania przestrzennego dla fragmentów miejscowości Załuski , w gminie Załuski;
- w sprawie zmiany miejscowego planu zagospodarowania przestrzennego dla fragmentów terenów w miejscowości Szczytno gmina Załuski;
- w sprawie wyznaczenia obszaru zdegradowanego i obszaru rewitalizacji na terenie Gminy Załuski;

- w sprawie wyrażenia zgody na zbycie nieruchomości gruntowych, położonych w miejscowości Sadówiec;
- w sprawie zasad przeprowadzania naboru wniosków o zawarcie umowy najmu lokalu mieszkalnego, budowanego w ramach inwestycji realizowanej przez Społeczną Inicjatywę Mieszkańców Północne Mazowsze Sp. z o. o., w tym określenia kryteriów pierwszeństwa, zasad przeprowadzenia oceny punktowej dla dodatkowych kryteriów pierwszeństwa oraz dla kryteriów pierwszeństwa;
- w sprawie przystąpienia do sporządzenia Gminnego Programu Rewitalizacji dla Gminy Załuski na lata 2023-2031;
- w sprawie nadania nazw ulic w miejscowości Kroczewo;
- w sprawie nadania nazw ulic w miejscowości Załuski;

W 2022 r. zostały podjęte następujące uchwały dotyczące ochrony środowiska, ekologii i gospodarki odpadami:

- w sprawie przyjęcia programu opieki nad zwierzętami bezdomnymi oraz zapobiegania bezdomności zwierząt na terenie Gminy Załuski w 2022 roku,
- w sprawie wprowadzenia Regulaminu amatorskiego połowu ryb na obszarze wód zbiornika wodnego położonego w Kroczewie, Stróżewie i Wilamach,
- w sprawie zmiany uchwały Nr 161/XXI/20 Rady Gminy Załuski z dnia 27 listopada 2020 roku w sprawie wyboru metody ustalenia opłaty za gospodarowanie odpadami komunalnymi i ustalenia stawki tej opłaty;

W 2022 r. zostało podjętych 10 uchwał dotyczących pomocy społecznej:

- w sprawie wprowadzenia zmian w statucie Gminnego Ośrodka Pomocy Społecznej w Załuskach,
- w sprawie ustalenia szczegółowych zasad ponoszenia odpłatności za pobyt w ośrodkach wsparcia,
- w sprawie przyjęcia na rok 2022 Gminnego Programu Profilaktyki i Rozwiązywania Problemów Alkoholowych oraz Przeciwdziałania Narkomanii;
- **w sprawie upoważnienia Kierownika Gminnego Ośrodka Pomocy Społecznej w Załuskach do załatwiania indywidualnych spraw z zakresu świadczenia pieniężnego przysługującego z tytułu zapewnienia zakwaterowania i wyżywienia obywatelom Ukrainy;**
- **w sprawie upoważnienia Kierownika Gminnego Ośrodka Pomocy Społecznej w Załuskach do prowadzenia postępowania w sprawach świadczeń pomocy materialnej o charakterze socjalnym w stosunku do obywateli Ukrainy;**
- w sprawie wprowadzenia zmian w Uchwale Nr 176/XXII/20 Rady Gminy Załuski z dnia 30 grudnia 2020 r. w sprawie szczegółowych warunków przyznawania i odpłatności za usługi opiekuńcze i specjalistyczne usługi opiekuńcze oraz szczegółowych warunków częściowego lub całkowitego zwolnienia od opłat , jak również tryb ich pobierania;
- w sprawie wprowadzenia zmian w Uchwale Nr 249/XXXI/21 Rady Gminy Załuski z dnia 29 października 2021 r. w sprawie ustalenia szczegółowych zasad ponoszenia odpłatności za pobyt w ośrodkach wsparcia;
- w sprawie przyjęcia na rok 2023 Gminnego Programu Profilaktyki i Rozwiązywania Problemów Alkoholowych oraz Przeciwdziałania Narkomanii;

Zostały podjęte także uchwały dot. oświaty i dotyczyły one m.in.:

- zmiany uchwały w sprawie ustalenia tygodniowego obowiązkowego wymiaru godzin zajęć dydaktycznych nauczycieli nie wymienionych w art.42 ust.7 pkt.3 ustawy z dnia 26 stycznia 1982 r. Karta Nauczyciela , na terenie gminy Załuski;

- zmiany uchwały w sprawie ustalenia wysokości opłat za świadczenia udzielane przez przedszkola oraz oddziały przedszkolne przy szkołach podstawowych prowadzonych przez gminę Załuski;
- regulaminu wynagrodzenia nauczycieli zatrudnionych w szkołach i placówkach prowadzonych przez Gminę Załuski;

Ponadto, w ramach pomocy jednostkom samorządu terytorialnego, Rada Gminy Załuski podjęła poniższą uchwałę:

- w sprawie wyrażenia zgody na zawarcie porozumienia pomiędzy Gminą Załuski a Powiatem Płońskim w sprawie wspólnej realizacji zadania inwestycyjnego pn.: „Rozbudowa drogi powiatowej Nr 3071 W Załuski – Zdunowo – Kamienica – Goławin,,

Pozostałe z podjętych w roku 2022 uchwał dotyczyła spraw organizacyjnych, działalności Rady Gminy i były to uchwały :

- w sprawie uchwalenia ramowego planu pracy Rady Gminy Załuski na 2022 rok;
- w sprawie uchwalenia ramowego plany pracy stałych komisji Rady Gminy Załuski na rok 2022 ;
- w sprawie zmiany uchwały Nr 8 /II/18 z dnia 30 listopada 2018 roku w sprawie wyboru Przewodniczących stałych komisji Rady Gminy;
- w sprawie uzupełnienia składów osobowych stałych komisji Rady gminy Załuski;

W dniu 26.05.2022 r. w związku ze złożoną przez sołtysa rezygnacją podjęto Uchwałę Nr 307 /XL/22 w sprawie zarządzenia wyborów sołtysa w sołectwie Załuski. W wyborach na funkcję sołtysa został wybrany przez mieszkańców sołectwa Pan Dariusz Zabielewicz.

W roku 2022 co pozwoliło na włączenie młodzieży w procesy podejmowania decyzji, które dotyczą młodych osób a także kształtowania postaw obywatelskich, powołano Uchwałą Rady Gminy Załuski Nr 299/XXXXIX/22 Młodzieżową Radę Gminy Załuski oraz nadano jej statut. Młodzieżowa Rada Gminy Załuski Uchwałą Nr 356/XLVIII/22 Rady Gminy Załuski zyskała swojego opiekuna.

6. INNE DZIAŁANIA WÓJTA

Wójt Gminy Załuski w 2022 r. podjął szereg działań, mających na celu poprawę warunków życia mieszkańców oraz ich integracji.

Wójt Gminy Załuski podjął decyzję o uruchomieniu Szkolnego Budżetu Obywatelskiego, adresowanego do uczniów szkół z terenu naszej Gminy. Szkolny Budżet Obywatelski jest przedsięwzięciem mającym na celu zaangażowanie uczniów w proces zarządzania finansami, edukację oraz pobudzenie ich aktywności obywatelskiej. SBO ma charakter partycypacyjny, daje uczniom danej szkoły możliwość składania propozycji zadań, które mogą być sfinansowane, a także możliwość wyrażenia opinii na temat zgłoszonych projektów. Uczniowie będą mogli zgłosić np. projekt zakupu sprzętu sportowego, organizacji uroczystości, imprezy czy współfinansowania wycieczki szkolnej. Każda szkoła ma do dyspozycji kwotę 2.000 zł. Szkolny Budżet Obywatelski obowiązuje od 1 stycznia 2022 r.

Duży nacisk jest kładziony także na wspólne obchodzenie uroczystości wraz z mieszkańcami. W dniu 18 grudnia 2022 r. zorganizowana została wspólna wigilia dla mieszkańców przed budynkiem urzędu.

Mieszkańcy Gminy Załuski mieli też okazję świętowania Dni Gminy Załuski, zorganizowanych w dniach 15 sierpnia 2022 r. na boisku w Starych Wrońskach.

Oprócz powyższych uroczystości, Wójt Gminy zorganizował również Złote Gody dla małżeństw obchodzących 50 i 60-lecie wspólnie spędzonych lat. Jubilaci zostali odznaczeni medalem za długoletnie pożycie małżeńskie.

Wójt Gminy Załuski bierze czynny udział w wydarzeniach organizowanych przez stowarzyszenia. Przez Koło Emerytów i Rencistów w Załuskach corocznie organizowany jest Dzień Seniora, na udział w którym zapraszany jest wójt. Raz do roku organizowane są także walne zebrania jednostek OSP, na których omawiane jest funkcjonowanie jednostki i podsumowywanie mijającego okresu. Jednostki współpracują z gminą w pozyskiwaniu środków zewnętrznych, organizowane są spotkania gminnych zarządów OSP w celu bieżącej poprawy współpracy między jednostkami.

Wójt Gminy Załuski angażuje się w pomoc mieszkańcom, bierze czynny udział w akcjach charytatywnych, nagradza mieszkańców zasłużonych za uznanie (m.in. poprzez przyznanie statuetki Wójta Gminy Załuski „Złota Truskawka” w kategoriach: „gospodarka”, „oświata, kultura i sztuka”, „sport” oraz „szczególne zasługi dla gminy”). Stara się wspierać osoby potrzebujące, które znajdują się w ciężkich sytuacjach życiowych. Na bieżąco wysłuchuje uwag mieszkańców, starając się wypracować jak najlepsze rozwiązanie w danej sytuacji. Wyznaczone godziny na spotkania z mieszkańcami, którzy chcą bezpośrednio porozmawiać z Wójtem, umożliwiają rozmowę w dogodnych dla danej osoby godzinie i terminie.

7. CZĘŚĆ ANALITYCZNA

7.1. Infrastruktura techniczna

Komunikacja drogowa na terenie Gminy Załuski oparta jest na:

- drodze krajowej nr 7, prowadzącej z Żukowa k. Gdańska przez Warszawę, do granicy ze Słowacją w Chyźnem. Jest ona częścią międzynarodowej drogi europejskiej E77, prowadzącą dalej przez Słowację do stolicy Węgier, Budapesztu oraz na odcinku Gdańsk – węzeł Elbląg Wschód - częścią trasy E28.

- drodze wojewódzkiej nr 571, przebiegająca przez Naruszewo - Nasielsk - Winnica – Pułusk,

- 10 drogach powiatowych:

- 3002W – Miączynek – Smoszewo – Nowe Trębki – Kroczewo,
- 3052W – Wrońska – Omięciny – Joniec,
- 3053W – Słotwin – Wrońska,
- 3054W – Krysk – Poczernin – Pilitowo,
- 3069W – Trębki – Kamienica – Strzembowo – do drogi nr 570,
- 3070W – Kamienica – Olszyny – Przyborowice,
- 3071W – Załuski – Zdunowo – Kamienica – Goławin,
- 3072W – Załuski – Koryciska – Wilamy,
- 3073W – Kroczewo – Wojny – Wilamy – do drogi (Stara Wrona – Zakroczym),
- 3083W – Koryciska – Wrona Stara,

które są położone na terenie Gminy Załuski w łącznej długości 43,2 km.

Stan dróg powiatowych jest dobry, corocznie przeprowadzane są remonty dróg zgodnie z bieżącym zapotrzebowaniem. Gmina współpracuje z powiatem w zakresie dróg, prowadzone są również wspólne inwestycje.

- drogach gminnych o łącznej długości 80 km, z czego 64% posiada nawierzchnię asfaltową, a 17% stanowią drogi nieutwardzone. Pozostała część dróg wykonana jest z nawierzchni betonowej, tłuczniowej i żwirowej. Oznakowanie drogowe wykonane zostało przy niespełna 80% dróg gminnych.

Aktualnie prowadzone są prace związane z rozbudową drogi krajowej nr 7 do parametrów trasy ekspresowej na odcinku Płońsk-Czosnów. Prace zostały podzielone na 3 odcinki. Na odcinku Siedlin – Załuski o długości 12,9 km, którego fragment przebiega przez Gminę Załuski. W dniu 30.09.2020 r. Generalna Dyrekcja Dróg Krajowych i Autostrad podpisała umowę z wykonawcą inwestycji - konsorcjum firm, którego liderem jest Aldesa Construcciones Polska, na kwotę 692,5 mln zł. Zadaniem wykonawcy będzie przygotowanie projektu budowlanego, uzyskanie niezbędnych decyzji, a następnie budowa prawie 13 km drogi ekspresowej S7 o przekroju dwujezdniowym z trzema pasami ruchu, która powstanie w miejscu obecnej drogi krajowej nr 7. Rozpoczęcie prac budowlanych zostało zaplanowane w 2023 r. a zakończenie inwestycji zaplanowano na pierwszy kwartał 2025 r.

W 2022 r. udział osób korzystających z sieci wodociągowej wynosił 99,9%. Na terenie Gminy nie ma sieci kanalizacyjnej ani deszczowej, a gospodarka ściekowa oparta jest o przydomowe oczyszczalnie ścieków oraz zbiorniki bezodpływowe. Na dzień 31.12.2022 r. na terenie Gminy funkcjonowało 413 przydomowych oczyszczalni.

W związku z brakiem sieci kanalizacyjnej w Gminie, nie ma mieszkańców z niej korzystających, ale warto zwrócić uwagę, iż poziom dostępności do kanalizacji jest bardzo niski w całym powiecie. Otrzymaliśmy też informację o otrzymaniu środków na zadania z zakresu wodno-kanalizacyjnego w wysokości 3.189.972 zł. Zadanie będzie realizowane w przyszłych latach.

Na terenie Gminy zlokalizowane są dwie stacje uzdatniania wody w miejscowościach Szczytno i Kroczewo. Obie stacje charakteryzują się wydajnością do 50 m³/h i były remontowane w 2017 roku. Funkcjonują także dwie przepompownie: sieciowa we wsi Nowe Olszyny oraz strefowa w wsi Smulsk. W 2022 r. ukończono inwestycję pn. „Budowa stacji podnoszenia ciśnienia wody w Nowych Olszynch”, która została zrealizowana w ramach projektu pn. „Uporządkowanie gospodarki wodno-ściekowej w gminie Załuski” (PROW 2014-2020) i została wykonana stacja podnoszenia ciśnienia wody w miejscowości Nowe Olszyny; Kontenerowa przepompownia strefowa wody wraz z dwoma zbiornikami retencyjnymi nadziemnymi o poj. 100 m³ każdy. To drugi etap inwestycji wodno-kanalizacyjnych na terenie Gminy Załuski. W I etapie rozbudowano przepompownię w Smulskach. Dzięki temu zwiększyła się możliwości dystrybucji wody pitnej dla centralnych miejscowości Gminy Załuski. W 2022 r. wybudowana przepompownia strefowa w miejscowości Nowe Olszyny zwiększyła możliwość dystrybucji wody pitnej w zachodniej części gminy.



Fot. Przepompownia w Nowych Olszynch

Gazyfikacja na terenie Gminy prowadzona jest przez spółkę GAZ MAZOWSZE. System gazowy wysokiego ciśnienia przebiegający przez teren Gminy to zespół 3 gazociągów: DN 700, 2 DN 500 Rembelszczyzna-Gustorzyn oraz DN 200 Karolinowo-Strubiny. Długość czynnej sieci gazowej na terenie Gminy wynosi 63 km, a całkowita liczba czynnych przyłączy do budynków z roku na rok wzrasta.

7.2. Remonty dróg gminnych w 2022 roku

Stan dróg lokalnych ma niewątpliwie ważny wpływ na rozwój obszaru, dlatego Gmina Załuski stara się przeznaczać możliwie duże środki na remont dróg gminnych.

W 2022 r. zrealizowano następujące inwestycje drogowe:

- 1) przebudowa drogi gminnej Zdunowo – Stare Olszyny nr 301218W. Długość przebudowanej drogi to 1600 m. Całkowity koszt inwestycji wyniósł 1 477 608,86 zł brutto.




- 2) budowa drogi gminnej nr 301229W Słotwin - Poczernin, gm. Załuski. Długość odcinka rozbudowanego 1744,00 m. Całkowity koszt inwestycji wyniósł **2 197 077,96 zł brutto**.



- 3) budowa drogi gminnej w miejscowości Załuski, gm. Załuski. Długość odcinka to 837,75 m. Całkowita wartość budowy wyniosła **1 260 674,67 zł brutto**.



- 4) rozbudowa drogi gminnej nr 301225W Stróżewo - Przyborowice, gm. Załuski. Długość odcinka to 550,00 m. Wartość inwestycji wyniosła **746 244,44 zł brutto**.



Oprócz remontów dróg, w 2022 r. zrealizowano również następujące inwestycje:

- 1) Montaż oświetlenia ulicznego w miejscowości Kamienica Wygoda – MIAS,



- 2) Montaż oświetlenia ulicznego w miejscowości Michałówek – MIAS,



3) Montaż oświetlenia ulicznego w miejscowości Sadówiec – MIAS,



4) Montaż ogrodzenia na działce rekreacyjnej w miejscowości Słotwin – MIAS,





5) Montaż oświetlenia ulicznego w miejscowości Sobole – MIAS,



6) Montaż oświetlenia ulicznego w miejscowości Szczytniki – MIAS.



7) Montaż oświetlenia ulicznego w miejscowości Stare Wrońska – MIAS



Mając na uwadze szybsze zlokalizowanie danej nieruchomości, systematycznie montowane są tabliczki z numerami posesji na terenie Gminy Załuski. Zamontowane tabliczki umożliwią szybsze zlokalizowanie danej nieruchomości.

W 2022 r. nadano nazwy ulic w miejscowościach Załuski i Kroczevo. W przypadku Załusk nazwano 21 ulic a w Kroczevo nawę otrzymały 23 ulice. Dodatkowo jeszcze wprowadzono nazwę ronda w miejscowości Załuski - Rondo w Załuskach nosi imię Antoniego Kolczyńskiego, boksera, olimpijczyka i złotego medalisty mistrzostw Europy w 1939 roku, urodzonego w Zdunowie w gminie Załuski.



Fot. Kroczevo – Tabliczka z nazwą ulicy (Przewodnicząca Rady – Agnieszka Dąbrowska i Wójt Gminy Załuski – Kamil Koprowski)

Przez cały rok 2022 pracownicy gospodarczy wykonywali bieżące prace na jezdniach oraz poboczach dróg gminnych – koszone pobocza, usuwano ubytki, instalowano znaki drogowe i tabliczki z nazwami ulic oraz wykonywano drobne naprawy infrastruktury drogowej. Wójt Gminy apelował do mieszkańców o uprzątnięcie poboczy z kamieni, przez które kilkakrotnie uległ uszkodzeniu sprzęt będący w posiadaniu Urzędu Gminy Załuski, co znacząco opóźniało przebieg prac.

7.3. Edukacja

Szkoły podstawowe, których organem prowadzącym jest Gmina Załuski;

- 1) Szkoła Podstawowa im. Ks. Jana Twardowskiego w Kamienicy,
- 2) Szkoła Podstawowa im. Jana Pawła II w Kroczewie,
- 3) Szkoła Podstawowa im. Wł. St. Reymonta w Stróżewie,
- 4) Szkoła Podstawowa im. Św. Stanisława Kostki w Szczytnie.

We wszystkich szkołach funkcjonują oddziały przedszkolne. W Szkole Podstawowej im. Św. Stanisława Kostki w Szczytnie 4 oddziały przedszkolne, w Szkole Podstawowej im. Jana Pawła II w Kroczewie 3 oddziały przedszkolne i po jednym w Szkole Podstawowej im. Wł. St. Reymonta w Stróżewie i Szkole Podstawowej im. Ks. Jana Twardowskiego w Kamienicy.

Od 2021/22 roku we wszystkich szkołach gminy Załuski nauczyciele korzystają z dziennika elektronicznego. Rodzice mają na bieżąco informację o ocenach, frekwencji jak i zachowaniu dziecka. Osoby prowadzące zajęcia mogą łatwo komunikować się z uczniami jak i rodzicami.

Zgodnie ustawą o finansowaniu zadań oświatowych z 27 października 2017 r. uczniowie publicznych szkół podstawowych mają prawo do bezpłatnego dostępu do podręczników, materiałów edukacyjnych lub materiałów ćwiczeniowych, przeznaczonych do obowiązkowych zajęć edukacyjnych z zakresu kształcenia ogólnego, określonych w ramowych planach nauczania ustalonych dla tych szkół. Publiczna szkoła podstawowa nieodpłatnie:

- 1) wypożycza uczniom podręczniki lub materiały edukacyjne, mające postać papierową, lub
- 2) zapewnia uczniom dostęp do podręczników lub materiałów edukacyjnych, mających postać elektroniczną, lub
- 3) przekazuje uczniom materiały ćwiczeniowe bez obowiązku zwrotu lub je udostępnia.

Gmina Załuski w 2022 r. otrzymała dotację na zakup podręczników i ćwiczeń w kwocie 41 694,68 zł.

Baza oświatowa

Wszystkie szkoły podstawowe posiadają pracownie komputerowe i dostęp do Internetu. Budynek szkolny i otoczenie wokół zarządzane przez dyrektorów jednostek oświatowych, spełniają podstawowe wymogi bezpieczeństwa oraz higieny nauki i pracy. Dyrektorzy jednostek oświatowych corocznie zakupują pomoce dydaktyczne oraz sprzęt sportowy niezbędny do prowadzenia zajęć edukacyjnych. Wszystkie szkoły podstawowe są bardzo dobrze wyposażone w pomoce dydaktyczne, uczniowie i nauczyciele wykorzystują pracownie komputerowe, tablice multimedialne czy monitory dotykowe.

Baza lokalowa jaką dysponują jednostki oświatowe obejmuje łącznie 4 obiekty szkolne w: Kamienicy, Kroczewie, Szczytnie (szkoły wraz z halą sportową) oraz w Stróżewie (szkoła). Aktualnie trwają prace nad budową hali sportowej z zapleczem szatniowo-sanitarnym przy Szkole Podstawowej im. Władysława Stanisława Reymonta w Stróżewie. Realizacja inwestycji będzie

możliwa dzięki wsparciu samorządu Mazowsza w wysokości 4 000 000 zł. Ogólny koszt hali to 7 822 410,03 zł.

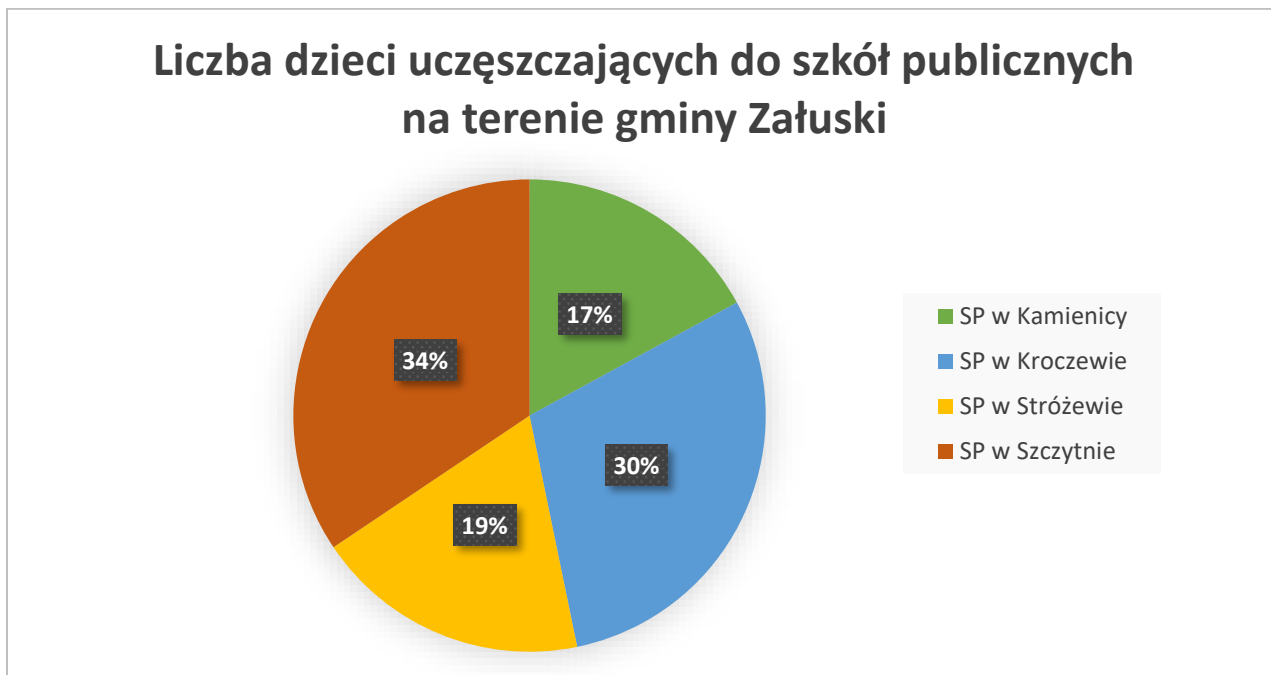
W ramach inwestycji powstanie obiekt o wymiarach 18 x 48 m, wyposażony w trybuny o pojemności 150 miejsc, zaplecze sanitarno-szatniowe czy salkę do ćwiczeń korekcyjnych. Zakończenie inwestycji zaplanowane jest na 2023 rok. Będzie to pierwsza pełnowymiarowa hala sportowa w Gminie Załuski.

Liczba dzieci

Do publicznych szkół podstawowych na terenie Gminy Załuski uczęszcza 681 dzieci, z czego 200 dzieci uczęszcza do oddziałów przedszkolnych w szkołach podstawowych.

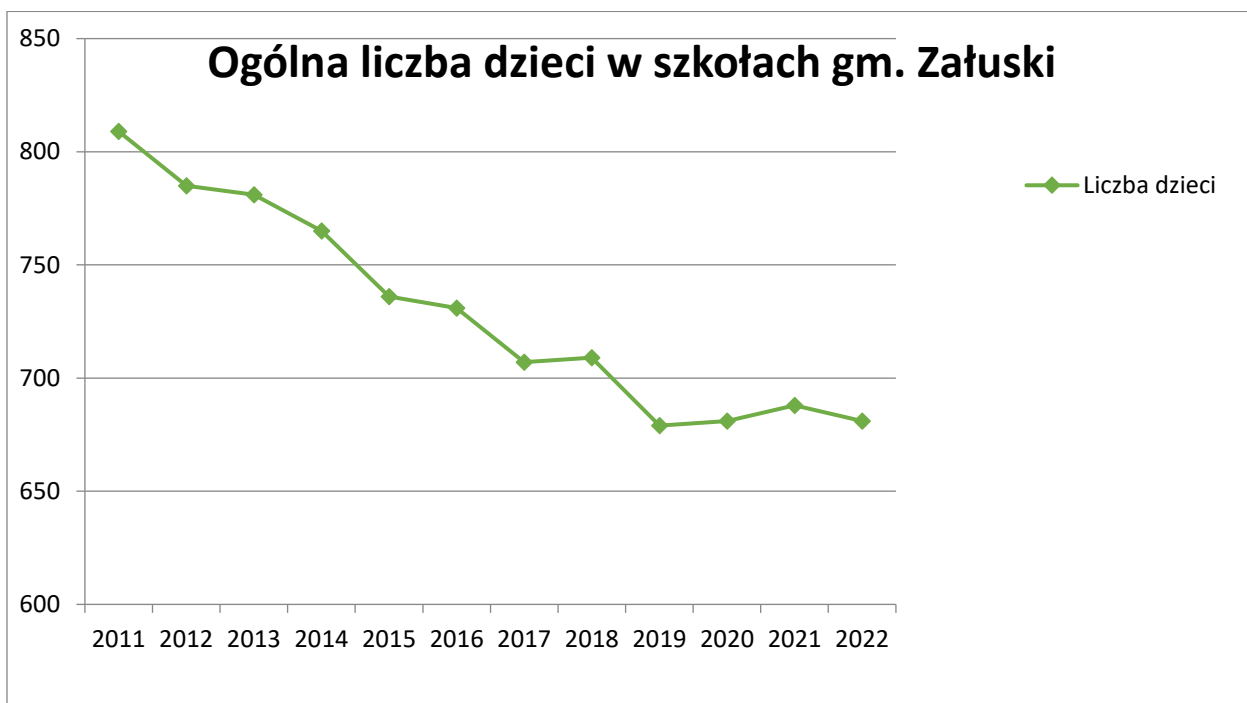
Tabela: Liczba uczniów uczęszczających do szkół publicznych podstawowych, zlokalizowanych na terenie Gminy Załuski.

Szkoła	Liczba dzieci ogółem	Liczba uczniów w klasach I-VIII	Liczba uczniów w oddziałach przedszkolnych
Szkoła Podstawowa im. Ks. Jana Twardowskiego w Kamienicy	116	97	19
Szkoła Podstawowa im. Jana Pawła II w Kroczewie	202	131	71
Szkoła Podstawowa im. Władysława Stanisława Reymonta w Stróżewie	128	103	25
Szkoła Podstawowa im. Św. Stanisława Kostki w Szczytnie	235	150	85
Razem	681	481	200



Wykres: Liczba dzieci uczęszczających do szkół publicznych na terenie Gminy Załuski

Porównując lata szkolne 2021/22 i 2022/23 liczba dzieci zmalała o 7.



Poza publicznymi szkołami podstawowymi, na terenie Gminy Załuski funkcjonuje także niepubliczne przedszkole i niepubliczna szkoła podstawowa.

Tabela: Liczba dzieci uczęszczająca do niepublicznych przedszkoli i szkół, zlokalizowanych na terenie Gminy Załuski (stan na VIII 2022 r.).

Placówka	Liczba dzieci	W tym z terenu Gminy Załuski
Niepubliczne Integracyjne Przedszkole „Mały Miś” w Naborówcu	31	20
Niepubliczne Integracyjne Przedszkole „Mały Miś” w Karolinowie - placówka funkcjonowała do 31.08.2022 r.	33	14
Niepubliczna Szkoła Podstawowa w Karolinowie	21	8

Etaty w szkołach

W szkołach na terenie Gminy Załuski zatrudnionych jest 82 nauczycieli oraz 30 osób na stanowiskach administracyjnych i obsługi. W szkołach w Gminie Załuski zatrudnieni są: pedagog, psycholog, logopeda, nauczyciel wspomagający oraz zapewnione jest wg potrzeb – nauczanie indywidualne, rewalidacja, integracja sensoryczna, zajęcia korekcyjno-kompensacyjne, terapia pedagogiczna.

Tabela: Liczba etatów w szkołach podstawowych.

Szkoła	Liczba etatów nauczycieli	Liczba etatów na stanowiskach administracyjnych i obsługi	Łączna liczba etatów
Szkoła Podstawowa im. Ks. Jana Twardowskiego w Kamienicy	20,12	4,5	24,62
Szkoła Podstawowa im. Jana Pawła II w Kroczewie	23,85	9	32,85
Szkoła Podstawowa im. Władysława Stanisława Reymonta w Stróżewie	22,16	4	26,16
Szkoła Podstawowa im. Św. Stanisława Kostki w Szczytnie	32,19	12	44,19
Razem	98,32	29,50	127,82

Tabela: Liczba nauczycieli według stopnia awansu zawodowego

Szkoła	Bez stopnia	Stażysta	Kontraktowy	Początkujący	Mianowany	Dyplomowany
Szkoła Podstawowa im. Ks. Jana Twardowskiego w Kamienicy	0	1,114	1,76	0	5,758	11,486
Szkoła Podstawowa im. Jana Pawła II w Kroczewie	0	0	6,735	0	1,222	15,885
Szkoła Podstawowa im. Władysława Stanisława Reymonta w Stróżewie	0	0	7,246	0	2,476	12,437
Szkoła Podstawowa im. Św. Stanisława Kostki w Szczytnie	2,56	0	6,264	0	6,5	16,863

Wyniki egzaminów ósmoklasisty

Egzamin ósmoklasisty jest przeprowadzany w formie pisemnej. Każdy ósmoklasista przystąpił do egzaminu z trzech przedmiotów obowiązkowych, tj.:

- języka polskiego,
- matematyki,
- języka obcego nowożytnego.

Egzamin ósmoklasisty jest egzaminem obowiązkowym, co oznacza, że każdy uczeń musi do niego przystąpić, aby ukończyć szkołę. Nie ma określonej minimalnej liczby punktów, jaką musi uzyskać zdający. Od wyniku egzaminu zależy to, do jakiej szkoły ponadpodstawowej dostanie się absolwent podstawówki.

Tabela: Wyniki egzaminów ósmoklasisty w 2022 roku.

Wyniki egzaminu ósmoklasisty 2022 Gmina Załuski				
SZKOŁA	Jęz. Polski	Matematyka	Jęz. Angielski	Jęz. Rosyjski
SP w Szczytnie	63	56	75	50
SP w Stróżewie	64	69	57	-
SP w Kamienicy	70,32	66,33	65,82	-
SP w Kroczewie	56	68	81	51
Gmina Załuski	64	65	71	50
Średnia powiatu	60	53	57	56
Średnia m.in. mazowieckiego	64	62	72	64

Analizując wyniki egzaminu ósmoklasisty, dostrzec można, że najlepiej wypadły Szkoła Podstawowa im. Ks. Jana Twardowskiego w Kamienicy z języka polskiego oraz Szkoła Podstawowa im. Jana Pawła II w Kroczewie i Szkoła Podstawowa im. Wł. St. Reymonta w Stróżewie z matematyki oraz Szkoła Podstawowa im. Jana Pawła II w Kroczewie z języka angielskiego. Wyżej wymienione wyniki były wyższe niż średnia gminy, średnia powiatu oraz średnia województwa mazowieckiego.

Realizowane zadania oświatowe

Gmina Załuski realizuje zadania oświatowe wynikające z prawa oświatowego i rozporządzeń wykonawczych, poprzez zabezpieczenie działalności oddziałów przedszkolnych i szkół podstawowych, a także zapewnia dostępność do edukacji dla uczniów niepełnosprawnych, finansując dowóz uczniów niepełnosprawnych do szkół poza teren gminy. Zadania oświatowe realizowane są przy pomocy środków otrzymywanych z budżetu państwa – subwencji oświatowej oraz z budżetu gminy.

Realizowane projekty

1) dodatkowe zajęcia specjalistyczne z zakresu pomocy psychologiczno- pedagogicznej

Na podstawie Rozporządzenia MEN z dnia 8 lutego 2022r. *zmieniającego rozporządzenie w sprawie szczegółowych rozwiązań w okresie czasowego ograniczenia funkcjonowania jednostek systemu oświaty w związku z zapobieganiem, przeciwdziałaniem i zwalczaniem COVID-19*, Gmina Załuski na podstawie danych z SIO, otrzymała środki zwiększające subwencję oświatową w kwocie 20 487,00 zł na zorganizowanie zajęć specjalistycznych z zakresu pomocy psychologiczno-pedagogicznej (zajęcia korekcyjno-kompensacyjne, logopedyczne, rozwijające kompetencje emocjonalno-społeczne oraz inne zajęcia o charakterze terapeutycznym).

1) Granty PPGR

Gmina Załuski pozyskała środki z Programu Operacyjnego Polska Cyfrowa „Wsparcie dzieci z rodzin pegeerowskich w rozwoju cyfrowym -Granty PPGR”. Zakupiono 7 laptopów dla 7 uczniów za łączną kwotę 17 500 zł.

Stypendium Wójta Gminy Załuski

W 2022 r. na podstawie „Programu wspierania edukacji uczniów szczególnie uzdolnionych i uczniów osiągających szczególne wyniki w konkursach sportowych, przedmiotowych, literackich i artystycznych i innych konkursach promujących zdobywanie wiedzy ze szkół dla których organem prowadzącym jest Gmina Załuski, oraz uczniów zamieszkałych na terenie Gminy Załuski, pobierających naukę w szkołach podstawowych i gimnazjach dla których organem prowadzącym nie jest Gmina Załuski” uchwalonego przez Radę Gminy Załuski (uchwała nr 48/VI/19 z 29 marca 2019), wypłacono 44 950,00 zł na stypendia motywacyjne dla 109 uczniów.

Dzieci z Ukrainy w gminie Załuski

W związku z konfliktem zbrojnym na Ukrainie gmina Załuski przyjmowała do szkół dzieci przybyłe z Ukrainy od pierwszych dni wojny.

Dzieci i młodzież z Ukrainy w wieku obowiązku szkolnego i obowiązku nauki były przyjmowane do szkół oraz obejmowani opieką i nauczaniem na warunkach dotyczących obywateli polskich.

Przyjmowanie do szkół odbywało się w ciągu całego roku szkolnego, a ustalenie klasy w której kontynuowana jest nauka odbywało się na podstawie sumy ukończonych lat nauki szkolnej za granicą. W celu zapisania dziecka do szkoły należało złożyć wniosek do dyrektora szkoły. Ustalenie klasy (roku nauki) następowało na podstawie dokumentów wydanych przez szkołę za granicą, a w przypadku ich braku oświadczenia rodziców o sumie lat nauki za granicą. Dokumenty nie musiały być tłumaczone przez tłumacza przysięgłego na język polski. Ponadto rodzice dziecka mogli zwrócić się do dyrektora o przyjęcie do niższej klasy niż wynika to z sumy ukończonych lat nauki szkolnej, m.in. ze względu na wiek dziecka.

W szkołach dzieci miały możliwość korzystania z dodatkowych godzin nauczania języka polskiego w wymiarze:

- Szkoła Podstawowa w Kroczewie od 12 do 18 godz. Tygodniowo;
- Szkoła Podstawowa w Szczytnie od 2 do 6 godz. Tygodniowo;
- Szkoła Podstawowa w Stróżewie od 2 do 6 godz. Tygodniowo;
- Szkoła Podstawowa w Kamienicy od 2 do 6 godz. Tygodniowo.

Liczba godzin zmieniała się w ciągu roku szkolnego ze względu na intensywną migrację uczniów z Ukrainy.

Gmina Załuski zapewniła również dowożenie do szkół uczniom z Ukrainy, a w szkołach odbyły się zbiórki pomocy dydaktycznych, które zostały przekazane potrzebującym dzieciom.

Ze względu na realizację przez szkoły dodatkowych zajęć z języka polskiego dla organów prowadzących szkoły naliczane są dodatkowe środki z subwencji oświatowej zależne od liczby uczniów szkół objętych pomocą -wskazanych w Systemie Informacji Oświatowej. Gmina Załuski od 24 lutego do 31 sierpnia 2022 r. otrzymała na ten cel środki w wysokości 365 996,00 zł.

Dotacje na szkolnictwo niepubliczne

Na terenie Gminy Załuski funkcjonuje szkolnictwo niepubliczne, które w 2022 r. otrzymało z budżetu Gminy dotacje w następującej wysokości:

- 1) Niepubliczna Szkoła Podstawowa w Karolinowie – 342 703,45 zł,
- 2) Integrycyjne Niepubliczne Przedszkole „Mały Miś” w Karolinowie – 275 255,64 zł,
- 3) Integrycyjne Niepubliczne Przedszkole „Mały Miś” w Naborówcu – 378 354,59 zł.

Dowóz uczniów do szkół na terenie Gminy

W 2022 r. koszt poniesiony z tytułu dowozu dzieci i uczniów do szkół i przedszkoli wyniósł 781 241,20 zł. W w/w wydatkach są zawarte dowozy dzieci do szkół w gm. Załuski, zatrudnienie opiekunek i kierowcy Gimbusa oraz koszty Gimbusa a także zwroty i dowożenie niepełnosprawnych uczniów z gm. Załuski do szkół.

Posiłki w szkołach

W gminie Załuski w dwóch szkołach funkcjonuje stołówka: w Szkole Podstawowej im. Jana Pawła II w Kroczewie i Szkole Podstawowej im. Jana Pawła II w Kroczewie.

W sierpniu 2022 r., dokonano zakupu samochodu Dacia Dokker za kwotę 36 700 zł. Od 1 września 2022 r. stołówka w Szkole Podstawowej w Szczytnie przygotowuje posiłki dla uczniów ze szkoły Podstawowej w Stróżewie i Szkoły Podstawowej w Kamienicy. Ciepłe posiłki były przewożone przez pracowników Urzędu Gminy nowo zakupionym autem.

Tabela: Wydatki poniesione przez Gminę Załuski na zadania oświatowe w 2022 r.

Lp.	Nazwa jednostki oświatowej	Wydatki wykonane
1.	Szkoła Podstawowa im. Ks. Jana Twardowskiego w Kamienicy	2 074 277,59
2.	Szkoła Podstawowa im. Jana Pawła II w Kroczewie	2 598 463,01
3.	Szkoła Podstawowa im. Wł. St. Reymonta w Stróżewie	2 008 573,37
4.	Szkoła Podstawowa im. Św. Stanisława Kostki w Szczytnie	3 332 989,59
RAZEM		10 014 303,56

Tabela: Wydatki poniesione przez Gminę Załuski na zadania przedszkolne w 2022 r.

Lp.	Nazwa jednostki oświatowej	Wydatki wykonane
1.	Szkoła Podstawowa im. Ks. Jana Twardowskiego w Kamienicy	110 744,07
2.	Szkoła Podstawowa im. Jana Pawła II w Kroczewie	366 791,15
3.	Szkoła Podstawowa im. Wł. St. Reymonta w Stróżewie	127 699,26
4.	Szkoła Podstawowa im. Św. Stanisława Kostki w Szczytnie	469 850,55
RAZEM		1 075 085,03

Wysokość subwencji oświatowej na zadania szkolne na rok 2022 wyniosła 6 541 404,00 zł.

Wysokość dotacji celowej na dofinansowanie zadań w zakresie wychowania przedszkolnego na 2022 rok wyniosła 244 981,02. Na jedno dziecko przypadła dotacja w wysokości 1 506 zł (do oddziałów przedszkolnych i przedszkoli uczęszczało 136 dzieci (w wieku 2,5-5 lat).

Wydatki na zadania szkolne wyniosły 10 014 303,56 zł.

Wydatki na zadania przedszkolne wyniosły 1 075 085,03 zł.

Wydatki na oświatę niepubliczną (NSP Karolinowo, Przedszkole Mały Miś) wyniosły 996 313,68 zł.

Młodzieżowa Rada Gminy Załuski

Uchwałą Rady Gminy Załuski Nr 299/XXXIX/22 (Dziennik Urzędowy Województwa Mazowieckiego, z dnia 9 maja, poz. 5397) została powołana Młodzieżowa Rada Gminy Załuski oraz nadano jej statut.

Gmina Załuski pozyskała 13 173,30 zł na utworzenie młodzieżowej Rady Gminy Załuski ramach Samorządowego Instrumentu Wsparcia Inicjatyw Młodzieżowych Rad Gmin/Powiatów i Dzielnic m.st. Warszawy pn. „Mazowsze dla Młodzieży”.

Zakres rzeczowy zadania „Mazowsze dla Młodzieżowej Rady Gminy Załuski”:

- 2) Kampania informacyjna (organizacja spotkań informacyjnych dla uczniów w szkołach podstawowych gm. Załuski)
- 2) Podnoszenie kompetencji opiekuna młodzieżowej rady (szkolenie opiekuna)
- 3) Działania edukacyjne dla młodzieżowych radnych (szkolenie członków młodzieżowej rady).

Klub dziecięcy

W 2022 r. podobnie jak w 2021 w Gminnym Klubie Dziecięcym nr 1 realizowaliśmy projekt UE pn. „Gmina Załuski wspiera Maluchy! – utworzenie Klubu Dziecięcego w Gminie Załuski”, współfinansowanego z Europejskiego Funduszu Społecznego w ramach Osi Priorytetowej VIII „Rozwój rynku pracy”, Działanie 8.3 „Ułatwianie powrotu do aktywności zawodowej osób sprawujących opiekę nad dziećmi do lat 3”, Poddziałanie 8.3.1 „Ułatwianie powrotu do aktywności zawodowej” Regionalnego Programu Województwa Mazowieckiego na lata 2014-2020. Kwota projektu – 900 898,75 zł, a kwota pozyskanego dofinansowania – 720 364,75 zł.

Gminny Klub Dziecięcy Nr 1 w Kroczewie czynny jest w dni robocze od poniedziałku do piątku w godz. 7:00 – 17:00. Do klubu uczęszcza 15 dzieci w wieku od 1 do 3 lat. Dla dzieci prowadzone są różnorodne gry i zabawy oraz odbywają się zajęcia rehabilitacyjno-ruchowe. Odpłatność z tytułu pobytu dziecka oraz wyżywienie do 31.12.2022 r. wynosiła 400 zł miesięcznie (200 zł za pobyt i 200 zł za wyżywienie).

Zatrudnienie w klubie dziecięcym w 2022 r. przedstawiała się następująco:

- ½ etatu kierownika i ½ etatu opiekunki,
- 2 etaty – opiekunka,
- 1 etat – sprzątaczką.

W klubie dziecięcym dzieci uczą się tradycji związanych z obchodzeniem świąt religijnych oraz narodowych. Opiekunowie starają się zapewnić dzieciom bezpieczną zabawę oraz ruch. Raz w miesiącu przez 2 godziny odbywały się zajęcia rehabilitacyjno-ruchowe, które prowadzone są przez Partnera projektu – Niepubliczne Przedszkole „Kangurek”.

7.4. Kultura

Ośrodkiem kultury w Gminie jest Gminna Biblioteka Publiczna w Załuskach. Biblioteka oprócz bogatego księgozbioru (najnowsze wydawnictwa, publikacje i tytuły) ściśle współpracuje z placówkami oświatowymi na terenie Gminy. Corocznie organizuje różne spotkania tematyczne w oparciu o posiadany księgozbiór. W zasobach książkowych biblioteki jest 12103. Woluminów oraz

279 audiobooków. Z biblioteki korzysta 456 osób, a wypożyczonych w 2022 r. zostało 8.107 woluminów.

Gminna Biblioteka Publiczna w Załuskach bierze udział w programie „Legimi – konsorcjum mazowieckie”, w ramach którego oferowany jest bezpłatny dostęp do cyfrowej wypożyczalni. E-książki można czytać na komputerze, smartfonie, tablecie lub czytniku e-book.

W 2022 roku Gminna Biblioteka Publiczna w Załuskach zorganizowała:

- spotkanie multimedialne z podróżnikiem Robertem Gondkiem,
- pasowanie na czytelnika Biblioteki uczniów klas I Szkoły Podstawowej w Stróżewie,
- warsztaty edukacyjno-kreatywne dla dzieci pt. „Bożonarodzeniowe stroiki”.

Biblioteka brała udział w ogólnopolskiej kampanii „Mała książka – wielki człowiek”. Każde dziecko w wieku od 3 do 6 lat, które zostało zapisane do biblioteki, bądź było już zapisane, otrzymało bezpłatną wyprawkę czytelniczą. Mali czytelnicy otrzymali specjalnie dla nich przygotowane Wyprawki Czytelnicze, a w nich książkę „Krasnal w Krzywej Czapce” oraz Kartę Małego Czytelnika. W Wyprawce znalazła się także broszura dla rodziców przypominająca o nieocenionej roli czytania w życiu dziecka.

W piątek, 2 września 2022 r., w Urzędzie Gminy odbyła się jedenasta, odsłona Narodowego Czytania. Wydarzenie w Gminie Załuski odbyło się pod patronatem Wójta Gminy Kamila Koprowskiego. Lekturą do wspólnego czytania były „Ballady i romanse” Adama Mickiewicza. Każdy uczestnik wydarzenia otrzymał książkę Adama Mickiewicza pt. „Ballady i romanse” z pamiątkową pieczęcią.

W 2022 roku Gminna Biblioteka Publiczna w Załuskach otrzymała 5.923 zł dofinansowania na zakup nowości wydawniczych, w ramach programu „Narodowy Program Rozwoju Czytelnictwa 2.0”.

7.5. Turystyka, sport i rekreacja

Bardzo ważną inwestycją, która zakończyła się w listopadzie 2022 r. był projekt pn. „Ożywienie potencjału turystycznego Gminy Załuski poprzez poprawę walorów użytkowych parku podworskiego w Kroczewie” w ramach Regionalnego Programu Operacyjnego Województwa na lata 2014-2020. Wartość projektu wyniosła 1 836 390,00 zł, z czego pozyskana kwota wsparcia to 1 087 947,11 zł.

Głównym celem projektu było przywrócenie potencjału turystyczno – kulturalnego parku podworskiego w Kroczewie, poprzez wykorzystanie jego walorów naturalnych i kulturalnych, ich ochronę i zachowanie dziedzictwa kulturowego.

W ramach projektu zrealizowane zostały:

- prace ziemne w celu rekultywacji gruntu m.in. poprzez plantowanie ziemią urodzajną i obsiewem mieszanką traw,
- rekultywacja terenów zielonych m.in. oczyszczenie podszytu z samosiewów drzew, podniesienie wartości przyrodniczych przez zwiększenie bioróżnorodności terenu (wprowadzenie większej ilości krzewów, urozmaicenie runa), zachowanie cennego drzewostanu przy zachowaniu pielęgnacji,

- prace przy dużym stawie i małym poprzez usunięcie zakrzaczeń porastających brzeg, oczyszczenie dna w części przybrzeżnej, humusowanie i obsianie skarpy dużego, małego stawu oraz kanału łączącego stawy oraz wyspy na dużym stawie,
- wykonano aleje spacerowo – rowerowe, nawiązując do zachowanego istniejącego układu oraz układu z zachowanej dokumentacji archiwalnej,
- wykonano altanę,
- zamontowano małą architekturę w postaci ławek parkowych i koszy,
- zamontowano lampy parkowe zasilane OZE,
- wykonano kładkę (mostek dla pieszych i rowerzystów) nad kanałem,
- wykonano pomosty na stawie oraz pomost wraz z kaskadą wodną,
- zamontowano wodotrysk,
- zamontowano tablice informacyjne odporne na dewastację.



Fot. Altana w Parku podworskim w Kroczewie



Fot. Park podworski w Kroczewie – listopad 2022 r.

Przez teren Gminy Załuski przebiegają dwa szlaki rowerowe:

- szlak I – prowadzi przez 16 miejscowości ze startem w miejscowości Kroczewo, długość trasy ok. 30 km, czas przejazdu ok. 2 godziny.
- szlak II – prowadzi przez 14 miejscowości, start w Załuskach, długość trasy ok. 30 km, czas przejazdu ok. 2 godziny.

Szlaki rowerowe są poprowadzone drogami publicznymi na terenie Gminy Załuski. Prowadzą zarówno po drogach asfaltowych, jak i żwirowych. Trasy oznakowano kierunkowskazami oraz na początku szlaku tablicami informacyjnymi z mapą oraz opisem ciekawych miejsc, form przyrody i zabytków.

SPORT

Na terenie Gminy Załuski działa Ludowy Klub Sportowy „Korona” Karolinowo, który odnosi sukcesy sportowe. Trener klubu oprócz treningów z zawodnikami, prowadzi również zajęcia dla dzieci z terenu Gminy Załuski.

W 2022 roku cyklicznie odbywały się zawody sportowe wśród uczniów szkół podstawowych (piłka nożna, tenis stołowy, ringo, siatkówka, biegi sztafetowe). Po raz drugi został zorganizowany dzień sportu dla dzieci i młodzieży.

W kwietniu 2022 r. w Złotopolicach wspólnie ze Stowarzyszeniem „Płońscy Patrioci” współorganizowaliśmy Bieg Wiosny.

W maju 2022 r. również w Złotopolicach odbył się Legia MTB Maraton Kolarski.

Podczas Święta Gminy Załuski w dniu 14.08.2022r. zostali uhonorowani nagrodami sportowcy, którzy godnie reprezentują gminę na arenach sportowych przy czym też odnoszą bardzo dobre wyniki.

Inwestycje sportowe


Budowa i modernizacja infrastruktury technicznej przez budowę oświetlenia boiska sportowego w Karolinowie - Koszt inwestycji – 256.000,00 zł



Budowa Hali Sportowej w Stróżewie (prace rozpoczęte w 2021 roku)

Stan na dzień 22.03.2023 r.

Koszt inwestycji – ok. 8.000.000,00 zł



Budowa kompleksu sanitarno – szatniowego w miejscowości Załuski

Koszt inwestycji – 337.561,88 zł



Zakup koszy i bramek na boisko wielofunkcyjne przy Szkole Podstawowej i. Księdza Jana Twardowskiego w Kamienicy

Koszt zakupu – 10.000,00 zł



7.6. Współpraca z organizacjami pozarządowymi

W 2022 roku na terenie Gminy Załuski funkcjonowały poniższe stowarzyszenia:

- Ochotnicza Straż Pożarna w Załuskach ,
- Ochotnicza Straż Pożarna w Smulskach,
- Ochotnicza Straż Pożarna w Kroczewie,
- Ochotnicza Straż Pożarna w Nowych Wrońskach,
- Ochotnicza Straż Pożarna w Szczytnie,
- Stowarzyszenie Na Rzecz Rozwoju Kroczewa i Okolic,
- Towarzystwo Przyjaciół Załusk,
- Stowarzyszenie Kobiet Gminy Załuski,
- Stowarzyszenie Kobiet "Karolina" z Karolinowa,
- Klub Kolarski Załuski Team,
- Ludowy Klub Sportowy Korona Karolinowo.

Gmina aktywnie współpracuje z powyższymi organizacjami pozarządowymi. Współpraca opiera się w szczególności na organizacji imprez kulturalnych dla mieszkańców Gminy (m.in. pikników i festynów), organizacji zajęć, zawodów, imprez sportowo-rekreacyjnych, wspieraniu inicjatyw społeczności lokalnych oraz wspomaganiu działalności stowarzyszeń w organizacji działań na rzecz lokalnej społeczności.

Ponadto, Wójt Gminy Załuski aktywnie uczestniczy w inicjatywach stowarzyszeń m.in. w obchodach Dnia Seniora, organizowanego przez Koło Emerytów, Rencistów i Inwalidów w Załuskach i Klub Seniora+.

Na Działanie Klubu Seniora+ w 2022 r. Gmina Załuski pozyskała środki w wysokości 19 440,00 zł z Programu Wieloletniego „Senior+” na lata 2021-2025. Edycja 2022.

Dodatkowo Gmina Załuski pozyskała środki w wysokości 19 903,90 zł z budżetu Województwa Mazowieckiego w ramach Programu „Mazowsze dla Seniorów” na realizację zadania pn. „Zdrowy i aktywny Senior z pasją”. Całość zadania wyniosła 24 879,88 zł i była przeznaczona dla inicjatyw podjętych w 2022 r. przez Radę Seniorów. W ramach projektu zorganizowaliśmy:

- Festyn pn. „Aktywny Senior”. Celem imprezy było wykształcenie w pokoleniu osób starszych potrzeby dbania o własne zdrowie, dobrą kondycję fizyczną i psychiczną, zrozumienia egzystencjalnej potrzeby ruchu, jego znaczenia w podtrzymaniu sprawności fizycznej i psychicznej oraz promowanie aktywnego stylu życia. Przy organizacji festynu byli zaangażowani seniorzy z Koła Emerytów Rencistów i Inwalidów w Załuskach, którzy przygotowywali program festynu oraz wybrali konkurencje sportowe.



Fot. Festyn „Aktywny Senior” w 2022 r.

- „Wieczorek – spotkanie z kulturą”. Celem spotkania była organizacja wieczorku dla seniorów, na którym mieli możliwość integracji oraz spędzenia miło czasu przy muzyce. Seniorzy tańczyli i śpiewali wraz z zespołem.

- zajęcia z instruktorem i zakupiliśmy kijki nordic walking. Celem było dbanie o zdrowy i aktywny styl życia naszych seniorów w szczególności tych, których dotyczą problemy z kręgosłupem.

Samorząd Gminy Załuski w 2022 r., przeznaczył w budżecie środki w wysokości 15 000,00 zł na realizację rocznego programu współpracy. W 2022 r. nie został ogłoszony otwarty konkurs ofert na realizację zadania publicznego. Środki przeznaczone na realizację programu nie zostały wydatkowane.

W 2022 r. zlecono realizację zadania publicznego innym organizacjom pozarządowym oraz podmiotom wymienionym w art. 3 ust. 3 ustawy z dnia 24 kwietnia 2003 r. o działalności pożytku publicznego i wolontariacie. W dniu 14 lutego 2022 r. Wójt Gminy Załuski ogłosił otwarty konkurs ofert na: Wsparcie lub powierzenie realizacji zadania publicznego z zakresu rozwoju ogólnodostępnej i niekomercyjnej infrastruktury turystycznej lub rekreacyjnej, lub kulturalnej: „Wsparcie na wdrażanie operacji w ramach strategii rozwoju lokalnego kierowanego przez społeczność”. Do dnia składania ofert tj. dnia 8 marca 2022 r. wpłynęła 1 oferta złożona przez Towarzystwo Przyjaciół Załusk.

7.7. Gospodarowanie odpadami i ochrona środowiska

Zgodnie z art. 3 ust. 2 pkt 10 ustawy z dnia 13 września 1996 r. o utrzymaniu czystości i porządku w gminach, jednym z zadań gminy jest gospodarowanie odpadami komunalnymi oraz dokonywanie corocznej analizy stanu tej gospodarki, w celu weryfikacji możliwości technicznych i organizacyjnych Gminy w zakresie gospodarowania odpadami komunalnymi.

W okresie od 1 stycznia 2022 r. do 31 grudnia 2022 r. odbiór odpadów komunalnych (i ich zagospodarowanie) z terenu Gminy Załuski, realizowany był przez Przedsiębiorstwo Gospodarki Komunalnej w Płońsku Sp. z o.o., na podstawie zawartej umowy.

Zasady odbioru odpadów komunalnych z terenu nieruchomości reguluje pakiet uchwał podjętych przez organ stanowiący, dotyczących przede wszystkim: metody, na podstawie której naliczana jest opłata „śmieciowa”, stawek tej opłaty, szczegółowego sposobu i zakresu świadczenia usług w zamian za uiszczoną opłatę, terminu, częstotliwości i trybu uiszczania opłaty, wzoru deklaracji o wysokości opłaty za zagospodarowanie odpadami komunalnymi, celem ustalenia wysokości opłaty za gospodarowanie odpadami komunalnymi, które świadczy Gmina, w związku z funkcjonowaniem systemu odpadowego.

Na dzień 31 grudnia 2022 r. systemem gospodarowania odpadami objęto ogółem 1.719 zamieszkałych nieruchomości. Odpady z nieruchomości, na których prowadzona jest działalność gospodarcza, odbierane są na podstawie umów zawartych bezpośrednio z podmiotem odbierającym i utylizującym odpady.

Pobierana opłata przeznaczona jest na pokrycie kosztów funkcjonowania systemu gospodarowania odpadami komunalnymi, w skład których wchodzi odbiór, transport, utylizacja odpadów, zysk firmy obsługującej, koszt obsługi administracyjnej i informatycznej systemu itp.

W 2022 r. w kwocie opłaty przysługiwał mieszkańcom odbiór odpadów z tworzyw sztucznych i metalu, szkła, papieru, odpadów bio i zmieszanych – w miesiącach kwiecień – październik – 2 razy w miesiącu, natomiast w okresie od stycznia do marca i od listopada do grudnia 2022 r. – raz w miesiącu.

W 2022 roku Mobilny Punkt Selektywnej Zbiórki Odpadów Komunalnych funkcjonował raz w roku – w grudniu. Dzięki temu mieszkańcy mieli możliwość przekazania zużytego sprzętu elektrycznego i elektronicznego, zużytych opony (4 szt./rok) i odpadów wielkogabarytowych.

Tabela 25. Rodzaj odebranych odpadów od mieszkańców Gminy Załuski w 2022 roku.

Lp.	Rodzaj odpadów	Ilość [Mg]
1.	15 01 06 Zmieszane odpady opakowaniowe	9,7600
2.	17 01 07 Zmieszane odpady z betonu, gruzu ceglanego, odpadowych materiałów ceramicznych i elementów wyposażenia inne niż wymienione w 17 01 06	62,4800
3.	17 06 04 Materiały izolacyjne inne niż wymienione w 17 06 01 i 17 06 03	0,0150
4.	17 09 04 Zmieszane odpady z budowy, remontów i demontażu inne niż wymienione w 17 09 01, 17 09 02 i 17 09 03	0,9000
5.	20 01 01 Papier i tektura	50,1800
6.	20 01 02 Szkło	103,4800
7.	20 01 36 Zużyte urządzenia elektryczne i elektroniczne inne niż wymienione w 20 01 21, 20 01 23 i 20 01 35	2,8600

8.	20 01 39 Tworzywa sztuczne	99,8800
9.	20 02 01 Odpady ulegające biodegradacji	46,7400
10.	20 02 03 Inne odpady nieulegające biodegradacji	59,400
11.	20 03 01 Niesegregowane (zmieszane) odpady komunalne	1136,2100
12.	20 03 07 Odpady wielkogabarytowe	99,3800
Łączna masa odebranych odpadów komunalnych w tonach [Mg]		1661,5250
Łączna masa odebranych odpadów komunalnych z wyłączeniem odpadów budowlanych i rozbiórkowych		63,3950

Odpady, które zostały poddane recyklingowi, wyniosły 275,1959 Mg, co oznacza osiągnięcie poziomu recyklingu w wysokości 27,22%.

Wójt corocznie sporządza sprawozdanie z realizacji zadań z zakresu gospodarowania odpadami komunalnymi, które przedkłada Marszałkowi Województwa i Wojewódzkiemu Inspektorowi Ochrony Środowiska.

Tabela 26. Koszty za 2022 r. w związku z odbieraniem, odzyskiem, recyklingiem i nieszkodliwianiem odpadów komunalnych

Rodzaj kosztu	w zł
Odbiór i zagospodarowanie odpadów	1409 33,20 zł
Koszty obsługi systemu (wynagrodzenie pracowników, materiały biurowe, szkolenia, programy komputerowe)	204 445,34 zł
RAZEM	1613 778,54 zł

Tabela 27. Zestawienie należności, wpływów i zaległości z tytułu opłaty za gospodarowanie odpadami komunalnymi w 2022 r. (w zł).

Zobowiązanie	Należności	Wpływy	Należności pozostałe do zapłaty	Nadpłaty
Oplata za gospodarowanie odpadami komunalnymi	1.727.151,10 zł	1.560.429,70 zł	202.971,78 zł	36.250,38 zł

W 2022 r. koszty upomnienia wyniosły 4 495,80 zł, a odsetki 7.955,25 zł. Należności pozostałe do zapłaty wyniosły 161.157,60 zł.

Od stycznia 2022 r. ustalono miesięczną opłatę za gospodarowanie odpadami komunalnymi zbieranymi w sposób selektywny do wysokości 25 zł na osobę zamieszkujejącą daną nieruchomość. W przypadku niedopełnienia obowiązku selektywnego zbierania odpadów, miesięczna opłata za

gospodarowanie odpadami komunalnymi wynosi 50 zł od osoby. Wysokość tej opłaty obowiązywać będzie również w 2022 roku.

Ze względu na niewystarczające środki pozyskane z opłat za gospodarowanie odpadami komunalnymi, Rada Gminy Załuski Uchwałą Nr 262/XXXIII/21 z dnia 16.12.2021 r., postanowiła o pokryciu części kosztów za gospodarowanie odpadami komunalnymi, środkami z dochodów własnych, nie pochodzących z opłat za odpady.

W 2022 r. na terenie Gminy Załuski dwukrotnie powiadomiono mieszkańców o ryzyku wystąpienia przekroczenia poziomu informowania dla pyłu zawieszzonego PM10 w powietrzu. Komunikaty zostały opublikowane na stronie internetowej. O przekroczeniu poziomu poinformowano również szkoły i ośrodki zdrowia.

7.8. Gmina w rankingach, konkursach, publikacjach

Gmina Załuski współpracuje z mediami z terenu powiatu płońskiego (Radio Płońsk, Płońsk w Sieci, Płońszczak) oraz ciechanowskiego (Tygodnik Ciechanowski, Radio Rekord) oraz z telewizją TVP Warszawa.

Na bieżąco aktualizowana jest strona www.zaluski.pl. Gmina posiada profil na Facebooku, który pod koniec 2022 r. obserwowało 2430 osób.

8. PODSUMOWANIE

Zgodnie z art. 28 aa Ustawy z dnia 8 marca 1990 r. o samorządzie gminnym (tj. Dz.U. z 2023 r. poz. 40 z późn. zm.) przedstawiamy podczas sesji absolutoryjnej dokument pn. „Raport o stanie Gminy Załuski za 2022 rok.”. Celem przygotowania niniejszego raportu jest uzyskanie dokładnego wglądu w sytuację gospodarczą i społeczną Gminy Załuski oraz wskazanie na działania podjęte w 2022 r. przez organ wykonawczy – Wójta Gminy Załuski. W szczególności analizie poddana została realizacja budżetu, polityk, programów i strategii oraz uchwał Rady Gminy Załuski.

Prezentowane dane o funkcjonowaniu Gminy Załuski zgromadzone zostały według stanu na dzień 31 grudnia 2022 r. Raport został opracowany w oparciu o dokumenty będące w posiadaniu Urzędu, w tym szereg sporządzanych i przekazywanych – również instytucjom zewnętrznym – sprawozdań i raportów.

Na terenie Gminy Załuski dzieje się wiele, aby być na bieżąco, zachęcamy do odwiedzania stron internetowych prowadzonych przez Urząd Gminy Załuski www.zaluski.pl i www.ugzaluski.bip.org.pl oraz śledzenia naszego profilu na facebooku. Z każdą informacją staramy się dotrzeć do mieszkańców za pośrednictwem Internetu oraz tablic ogłoszeń w naszych sołectwach i urzędzie.