



Falbogi Wielkie	Gostolin	Kamienica	Kamienica Wygoda
Karolinowo	Koryciska	Kroczewo	Michałówek
Naborowo	Naborowo Parcele	Naborówiec	Niepiekła
Nowe Olszyny	 Gmina Załuski	Nowe Wrońska	
Przyborowice Dolne	Przyborowice Górne	Sadówiec	Słotwin
Smulska	Sobole	Stare Olszyny	Stare Wrońska
Stróżewo	Szczytniki	Szczytno	Wilamy
Wojny	Załuski	Zdunowo	Złotopolice

---

# RAPORT

## O STANIE GMINY ZAŁUSKI

### ZA 2021 ROK

Załuski, 11.05.2022 r.

## Spis treści

<b>WSTĘP</b> .....	<b>4</b>
<b>1. INFORMACJE OGÓLNE</b> .....	<b>5</b>
1.1 Położenie i powierzchnia gminy .....	5
1.2. Funkcjonowanie urzędu gminy .....	6
1.3. Władze lokalne i gminne jednostki organizacyjne.....	7
1.4. Sołectwa .....	8
1.4. Ludność i dynamika zmian.....	11
1.5. Gospodarstwa rolne .....	14
1.6. Podmioty gospodarcze .....	14
<b>2. INFORMACJE FINANSOWE</b> .....	<b>16</b>
2.1. Wykonanie budżetu Gminy Załuski .....	16
2.2. Wykonanie wydatków inwestycyjnych. ....	19
2.3. Realizacja funduszu sołeckiego .....	24
<b>3. INFORMACJE O STANIE MIENIA KOMUNALNEGO</b> .....	<b>25</b>
3.1. Prawa własności przysługujące gminie .....	25
3.2. Zmiany w stanie mienia komunalnego.....	32
3.3 Dochody z tytułu wykonywania praw własności.....	34
<b>4. INFORMACJE O REALIZACJI POLITYK, PROGRAMÓW I STRATEGII ...</b>	<b>35</b>
4.1. Strategia Rozwoju Gminy Załuski na lata 2021-2030 .....	35
4.2. Studium uwarunkowań i kierunków zagospodarowania przestrzennego Gminy Załuski.....	38
4.3. Miejskowe plany zagospodarowania przestrzennego.....	38
4.4. Program rewitalizacji dla Gminy Załuski.....	40
4.5. Wieloletni program gospodarowania mieszkaniowym zasobem Gminy Załuski na lata 2019-2024.....	42
4.6. Program Ochrony Środowiska dla Gminy Załuski na lata 2018-2021 z perspektywą do 2025 .	43
4.7. Strategia Rozwiązywania Problemów Społecznych Gminy Załuski na lata 2015-2024 .....	43
4.8. Gminny Program Wspierania Rodziny na lata 2020-2022 .....	45
4.9. Gminny program przeciwdziałania przemocy w rodzinie oraz ochrony ofiar przemocy w rodzinie na lata 2021-2023.....	45
4.10. Gminny Program Profilaktyki i Rozwiązywania Problemów Alkoholowych na rok 2021.....	46
4.11. Gminny Program Przeciwdziałania Narkomanii na rok 2021 .....	48
4.12. Gminny program osłonowy w zakresie zmniejszenia wydatków mieszkańców gminy Załuski z tytułu opłat za gospodarowanie odpadami komunalnymi .....	49
<b>5. REALIZACJA UCHWAŁ RADY GMINY ZAŁUSKI</b> .....	<b>50</b>
5.1. Szczegółowy wykaz uchwał .....	50

5.2.	Omówienie realizacji uchwał.....	56
<b>6.</b>	<b>INNE ISTOTNE DZIAŁANIA WÓJTA.....</b>	<b>61</b>
<b>7.</b>	<b>CZEŚĆ ANALITYCZNA .....</b>	<b>64</b>
7.1.	Infrastruktura techniczna .....	64
7.2.	Remonty dróg gminnych w 2021 roku .....	65
7.3.	Edukacja.....	70
7.4.	Polityka społeczna .....	78
7.5.	Kultura .....	79
7.6.	Turystyka, sport i rekreacja .....	80
7.7.	Współpraca z organizacjami pozarządowymi .....	86
7.8.	Gospodarowanie odpadami i ochrona środowiska.....	87
7.9.	Gmina w rankingach, konkursach, publikacjach .....	90
<b>8.</b>	<b>PODSUMOWANIE .....</b>	<b>91</b>

## WSTĘP



*Szanowni Państwo!*

*Oddaję w Państwa ręce roczny raport o stanie Gminy Załuski za rok 2021. Dokument został opracowany w związku z art. 28aa ustawy z dnia 8 marca 1990 roku o samorządzie gminnym (Dz. U. z 2022 r., poz. 559).*

*Raport obejmuje podsumowanie mojej działalności jako Wójta Gminy Załuski w roku 2021, zawiera informacje dotyczące w szczególności realizacji polityk, programów i strategii realizowanych przez Gminę Załuski i jej jednostki organizacyjne, a także sposobu wykonania uchwał podjętych przez Radę Gminy Załuski.*

*Głównym celem przygotowania Raportu o stanie Gminy Załuski jest ukazanie rzetelnego obrazu sytuacji Gminy Załuski w ujęciu gospodarczym i społecznym w 2021 roku i w roku poprzednim. Obejmuje on omówienie takich obszarów jak: ochrona środowiska naturalnego, demografia, oświata i wychowanie, kultura, sport i rekreacja, inwestycje, pomoc społeczna, rolnictwo oraz funkcjonowanie gminnych jednostek organizacyjnych. Raport o stanie Gminy Załuski jest swoistym zbiorem wiedzy o kierunkach działalności gminy za rok ubiegły i jest podstawą do obiektywnej oceny wizerunku i gospodarki, opartej na faktach i dokładnych informacjach.*

*Został on opracowany przede wszystkim na podstawie dokumentów tworzonych przez pracowników i pozostających w posiadaniu Urzędu Gminy, ich wiedzy, sprawozdań finansowych gminy, informacji od jednostek organizacyjnych oraz informacji zawartych na stronach internetowych.*

*Informacje zawarte w raporcie pozwolą mieszkańcom Gminy Załuski na zapoznanie się z sytuacją społeczno-gospodarczą tutejszego samorządu oraz na zgłębienie i poszerzenie wiedzy o funkcjonowaniu gminy. Stanowią także podstawę do rozmów z mieszkańcami, aby jeszcze lepiej poznać ich potrzeby i oczekiwania w zakresie rozwoju Gminy Załuski.*

*Zachęcam do lektury dokumentu.*

*Z poważaniem,  
Wójt Gminy Załuski  
Kamili Koprowski*

A handwritten signature in black ink, appearing to be 'Kamili Koprowski', written over the printed name.

## 1. INFORMACJE OGÓLNE

### 1.1 Położenie i powierzchnia gminy

Gmina Załuski położona jest przy południowo-wschodniej granicy powiatu płońskiego, zajmuje powierzchnię 108,48 km<sup>2</sup>, która stanowi 8% ogólnej powierzchni powiatu. 83,3% powierzchni ogólnej gminy stanowią grunty orne, natomiast 8% stanowią lasy i grunty leśne.

Gminę zamieszkuje 5576 osób (dane na dzień 31.12.2021 r.) tj. 6,43% ogólnej liczby ludności powiatu. Gmina Załuski sąsiaduje z 5 gminami: Czerwińsk n/Wisłą, Naruszewo, Płońsk i Joniec (powiat płoński) oraz z gminą Zakroczym (powiat nowodworski). Gmina leży w zasięgu oddziaływania miasta Płońska. Odległość ośrodka gminnego od miasta wynosi ok. 16 km. Niewiele większa odległość dzieli Załuski od miasta Nowy Dwór Mazowiecki. Odległość gminy od miasta stołecznego Warszawy wynosi 40 km. Gmina leży po obu stronach międzynarodowej trasy E77, czyli drogi krajowej nr 7 relacji Warszawa-Gdańsk. Przez obszar gminy przebiega droga wojewódzka nr 571 relacji Naruszewo - Nasielsk oraz sieć dróg powiatowych. Przez teren Gminy nie przebiega linia kolejowa, a najbliższe stacje znajdują się w Płońsku i Nowym Dworze Mazowieckim.



Rys. 1. Lokalizacja Gminy Załuski.

Wiodącą funkcją gminy jest rolnictwo rozwijające się na bazie gospodarstw indywidualnych. Przekształcenia szaty roślinnej pod wpływem działalności gospodarczej, zabiegów melioracyjnych i innych doprowadziły do ukształtowania krajobrazu charakterystycznego dla rejonów typowo rolniczych. W krajobrazie dominują pola uprawne oraz zabudowa zwarta i rozproszona wraz z towarzyszącą jej zielenią (rośliny uprawne i ozdobne) oraz zbiorowiska chwastów ruderalnych. Niewielkie powierzchnie przypadają na półnaturalne zbiorowiska łąkowe

i bagienne, ograniczone do pasów wzdłuż cieków oraz rozproszonych płątów w zagłębieniach bezodpływowych. W ostatnich latach zauważalny jest rozwój budownictwa mieszkaniowego, co jest wynikiem dobrej lokalizacji gminy poprzez bliskość aglomeracji warszawskiej.

## 1.2. Funkcjonowanie urzędu gminy

Urząd Gminy Załuski położony jest w Załuskach 67, 09-142 Załuski. Obsługa interesantów możliwa jest od poniedziałku do piątku w godzinach:

- ✓ poniedziałki, wtorki i środy – od godz. 8:00 do 16:00,
- ✓ czwartki od godz. 8:00 do 18:00,
- ✓ piątki od godz. 8:00 do 14:00.

Wójt przyjmuje interesantów w sprawach skarg i wniosków w każdy wtorek tygodnia w godz. od 15:30 do 16:30 oraz w czwartki w godz. od 16:00 do 18:00.

W Urzędzie Gminy Załuski na dzień 31.12.2021 r. zatrudnionych było 39 pracowników, z czego:

- ✓ na stanowiskach kierowniczych (8 osób):
  - Wójt,
  - Skarbnik (Naczelnik Wydziału Finansów i Budżetu),
  - Zastępca Skarbnika,
  - Sekretarz (Naczelnik Wydziału Organizacyjnego),
  - Naczelnik Wydziału Inwestycji i Rozwoju,
  - Kierownik Urzędu Stanu Cywilnego,
  - Zastępca Kierownika Urzędu Stanu Cywilnego,
  - Kierownik Referatu Gospodarczego.
- ✓ na stanowiskach urzędniczych – 21 osób,
- ✓ na stanowiskach pomocniczych i obsługi – 10 osób.

Wójt jest kierownikiem Urzędu Gminy Załuski, wykonuje uprawnienia zwierzchnika służbowego w stosunku do pracowników urzędu oraz kierowników gminnych jednostek organizacyjnych.



Rys. 2. Siedziba Urzędu Gminy Załuski

Według stanu na dzień 31.12.2021 r.:

- ✓ w Wydziale Finansów i Budżetu, zatrudnionych było 10 osób na stanowiskach urzędniczych,
- ✓ w Wydziale Organizacyjnym, zatrudnionych było 5 osób na stanowiskach urzędniczych,
- ✓ w Wydziale Inwestycji i Rozwoju zatrudnionych było 6 osób na stanowiskach urzędniczych,
- ✓ w Urzędzie Stanu Cywilnego zatrudnione były 2 osoby na stanowiskach urzędniczym,
- ✓ w Referacie Gospodarczym zatrudnionych było 6 osób.

Ponadto, na samodzielnych stanowiskach urzędniczych zatrudnione były 4 osoby, a na stanowiskach pomocy administracyjnej zatrudnione były 2 osoby.

Oprócz tego, utworzone było stanowisko kierowcy autobusu, 2 stanowiska sprzątaczk i 5 stanowisk opiekunek dzieci.

### 1.3. Władze lokalne i gminne jednostki organizacyjne

Rada Gminy Załuski liczy 15 radnych.

Przewodniczącym Rady Gminy Załuski w kadencji 2018-2023 została wybrana Agnieszka Dąbrowska. Funkcję Wiceprzewodniczącego Rady Gminy pełni Danuta Dybek.

Przy Radzie Gminy Załuski w 2021 r. działało 5 stałych komisji:

1) **Komisja Rewizyjna**, w skład której wchodzi 5 radnych:

- Paweł Stawski – Przewodniczący,
- Jarosław Antosik – Członek,
- Bogdan Piotrowski – Członek,
- Michał Duczman – Członek,
- Rafał Piekarczyk – Członek.

Zakres działania Komisji Rewizyjnej obejmuje m.in. opiniowanie wykonania budżetu gminy, występowanie z wnioskiem do Rady Gminy w sprawie udzielenia lub nieudzielenia absolutorium Wójtowi, a także wykonywanie innych zadań zleconych przez Radę w zakresie kontroli.

2) **Komisja Budżetowa**, w skład której wchodzi 5 radnych:

- Andrzej Piotrowski – Przewodniczący,
- Andrzej Jasiński – Członek,
- Roman Słupecki – Członek,
- Edward Aleksandrowski – Członek,
- Małgorzata Szymankiewicz – Członek.

Do zadań komisji należą sprawy w zakresie wykonywania zadań określonych w ustawach oraz uchwałach Rady Gminy, gospodarki finansowej Gminy oraz planowania inwestycji.

3) **Komisja Zdrowia, Oświaty i Kultury**, w skład której wchodzi 5 radnych:

- Halina Ciarka – Przewodnicząca,
- Bogdan Piotrowski – Członek,



- Zbigniew Pogorzelski – Członek,
- Danuta Dybek – Członek,
- Marcin Brzeškiewicz – Członek.

Do zadań komisji należą sprawy dotyczące ochrony zdrowia, oświaty, kultury i kultury fizycznej oraz spraw socjalnych.

4) **Komisja Ochrony Środowiska i Rolnictwa**, w skład której wchodzi 5 radnych:

- Andrzej Jasiński – Przewodniczący,
- Edward Aleksandrowski – Członek,
- Roman Słupecki – Członek,
- Małgorzata Szymankiewicz – Członek,
- Andrzej Piotrowski – Członek.

Do zadań komisji należą sprawy dotyczące ochrony środowiska, rolnictwa, bezpieczeństwa publicznego i ochrony przeciwpożarowej.

5) **Komisja Skarg, Wniosków i Petycji**, w skład której wchodzi 4 radnych:

- Marcin Brzeškiewicz – Przewodniczący,
- Halina Ciarka – Członek,
- Danuta Dybek – Członek,
- Zbigniew Pogorzelski – Członek.

Komisja Skarg, Wniosków i Petycji rozpatruje skargi na działania Wójta i gminnych jednostek organizacyjnych, a także wnioski oraz petycje składane przez obywateli.

Stałe komisje są organami pomocniczymi Rady Gminy Załuski. Mają istotny wpływ na politykę gminy i ostateczny kształt uchwał. Na swych posiedzeniach prowadzą szczegółowe dyskusje w ich sprawie. W praktyce, Rada Gminy Załuski, na podstawie prac poszczególnych komisji, podejmowała w 2021 r. strategiczne dla gminy decyzje.

**Gminne jednostki organizacyjne:**

- 1) Gminny Ośrodek Pomocy Społecznej w Załuskach,
- 2) Gminna Biblioteka Publiczna w Załuskach,
- 3) Szkoła Podstawowa im. ks. Jana Twardowskiego w Kamienicy,
- 4) Szkoła Podstawowa im. Jana Pawła II w Kroczewie,
- 5) Szkoła Podstawowa im. Władysława Stanisława Reymonta w Stróżewie,
- 6) Szkoła Podstawowa im. św. Stanisława Kostki w Szczytnie,
- 7) Gminny Klub Dziecięcy Nr 1 w Kroczewie.

#### 1.4. Sołectwa

W skład Gminy Załuski wchodzi 30 sołectw (Falbogi Wielkie, Gostolin, Kamienica, Kamienica Wygoda, Karolinowo, Koryciska, Kroczewo, Michałówek, Naborówiec, Naborowo, Naborowo-Parcele, Niepiekła, Nowe Olszyny, Nowe Wrońska, Przyborowice Dolne, Przyborowice Górne, Sadówiec, Słotwin, Smulska, Sobole, Stare Olszyny, Stare Wrońska, Stróżewo, Szczytniki, Szczytno, Wilamy,



Wojny, Załuski, Zdunowo, Złotopolice). Sołectwa Gminy Załuski tworzą 27 obszarów ewidencyjnych.

Rys. 3. Podział Gminy Załuski na sołectwa



Funkcję sołtysa na terenie Gminy Załuski sprawują:

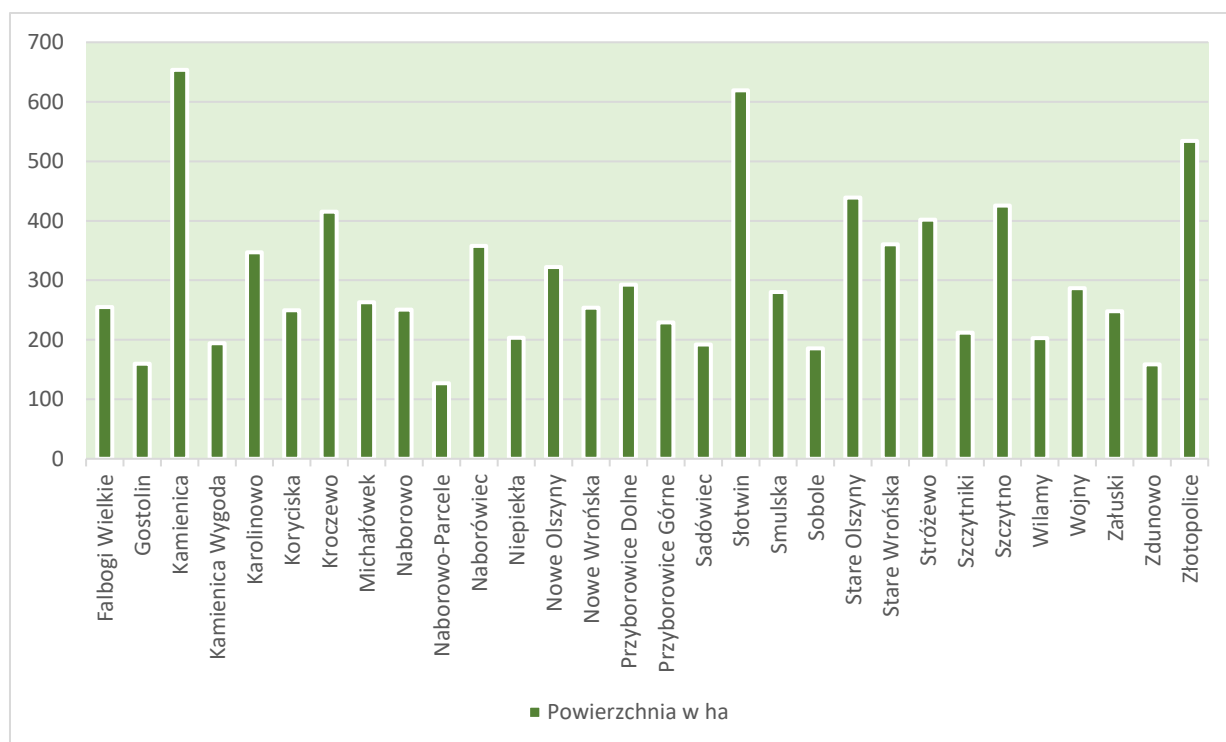
- 1) Słupecki Krzysztof – sołtys wsi Falbogi Wielkie,
- 2) Pierścieniak Michał - sołtys wsi Gostolin,
- 3) Olszewski Andrzej - sołtys wsi Kamienica,
- 4) Sękowska Gabriela - sołtys wsi Kamienica Wygoda,
- 5) Piotrowski Andrzej - sołtys wsi Karolinowo,
- 6) Szymankiewicz Małgorzata - sołtys wsi Koryciska,
- 7) Choła Halina - sołtys wsi Kroczewo,
- 8) Lesak Ryszard - sołtys wsi Michałówek,
- 9) Czerniakowski Zdzisław - sołtys wsi Naborowo,
- 10) Kosowska Jolanta - sołtys wsi Naborowo Parcele,
- 11) Bisialski Leszek - sołtys wsi Naborówiec,
- 12) Pogorzelska Ewelina - sołtys wsi Niepiekła,
- 13) Klepacka Aneta – sołtys wsi Nowe Olszyny,
- 14) Zieliński Witold - sołtys wsi Nowe Wrońska,
- 15) Gutowska Renata - sołtys wsi Przyborowice Dolne,
- 16) Jeziorska Józefa - sołtys wsi Przyborowice Górne,
- 17) Mucha Paweł - sołtys wsi Sadówiec,

- 18) Stangreciak Stanisław - sołtys wsi Słotwin,
- 19) Wiśniewski Waldemar - sołtys wsi Smulska,
- 20) Aleksandrowski Roman - sołtys wsi Sobole,
- 21) Grywiński Zygmunt - sołtys wsi Stare Olszyny,
- 22) Kretkiewicz Franciszek - sołtys wsi Stare Wrońska,
- 23) Woźniak Jacek - sołtys wsi Stróżewo,
- 24) Wyłupek Daniela - sołtys wsi Szczytniki,
- 25) Kazmierczak Jan - sołtys wsi Szczytno,
- 26) Cychowska Wioleta - sołtys wsi Wilamy,
- 27) Ślusarczyk Waldemar - sołtys wsi Wojny,
- 28) Pogorzelski Zbigniew - sołtys wsi Załuski,
- 29) Pokrzywnicki Zdzisław - sołtys wsi Zdunowo,
- 30) Kwiatkowska Żaneta - sołtys wsi Złotopolice.

Tabela 1. Powierzchnia poszczególnych obrębów według ewidencji gruntów i budynków

Lp.	SOŁECTWO	Powierzchnia w ha
1.	Falbogi Wielkie	288,8822
2.	Gostolin	228,6004
3.	Kamienica	704,1899
4.	Kamienica-Wygoda	186,4879
5.	Karolinowo	346,9657
6.	Koryciska	225,0814
7.	Kroczewo	584,3142
8.	Michałówek	278,1516
9.	Naborowo (msc. Naborowo i Naborowo Parcele)	393,4796
10.	Naborówiec	399,8084
11.	Niepiekła (msc. Niepiekła i Sobole)	487,7855
12.	Nowe Olszyny	380,5789
13.	Nowe Wrońska (msc. Nowe Wrońska i Stare Wrońska)	709,6875
14.	Przyborowice Dolne	381,4954
15.	Przyborowice Górne	305,0828
16.	Sadówiec	192,0881
17.	Słotwin	591,0481
18.	Smulska	328,1185
19.	Stare Olszyny	356,6940
20.	Stróżewo	380,3512
21.	Szczytniki	238,2666
22.	Szczytno	484,9279
23.	Wilamy	242,4846
24.	Wojny	259,4230
25.	Załuski	471,3412
26.	Zdunowo	435,3423
27.	Złotopolice	968,1700
<b>RAZEM</b>		<b>10.848,85 ha</b>

Rys. 4. Powierzchnia sołectw w ujęciu graficznym



#### 1.4. Ludność i dynamika zmian

Tabela 2. Liczba stałych i czasowych mieszkańców Gminy Załuski, według stanu na dzień 31 grudnia 2021 r. na podstawie prowadzonego przez gminę rejestru.

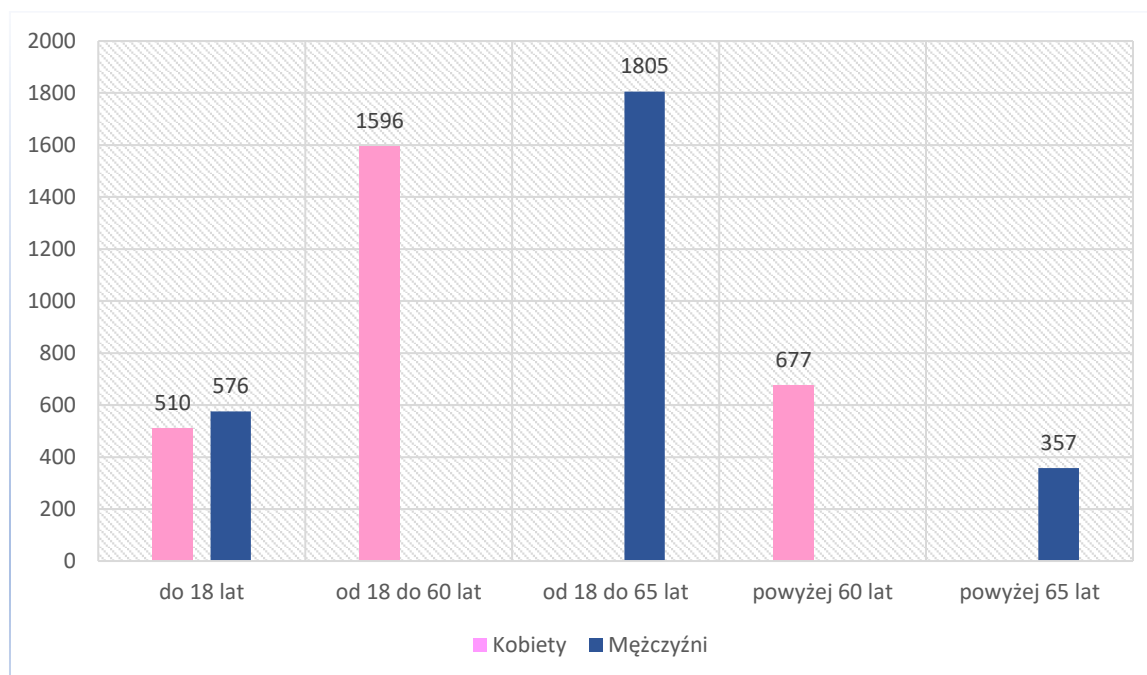
Miejscowość	Liczba osób zameldowanych na pobyt stały i czasowy	w tym:	
		pobyt stały	pobyt czasowy
Falbogi Wielkie	48	46	2
Gostolin	114	114	0
Kamienica	355	354	1
Kamienica Wygoda	121	121	0
Karolinowo	175	174	1
Koryciska	116	115	1
Kroczewo	615	612	3
Michałówek	118	116	2
Naborowo	154	150	4
Naborowo-Parcele	79	77	2
Naborówiec	208	207	1
Niepiekła	139	136	3
Nowe Olszyny	109	109	0
Nowe Wrońska	252	252	0
Przyborowice Dolne	104	104	0
Przyborowice Górne	83	83	0
Sadówiec	69	69	0
Słotwin	157	155	2

Smulska	149	145	4
Sobole	110	110	0
Stare Olszyny	148	146	2
Stare Wrońska	151	149	2
Stróżewo	313	309	4
Szczytniki	120	120	0
Szczytno	294	292	2
Wilamy	143	143	0
Wojny	64	64	0
Załuski	442	430	12
Zdunowo	351	349	2
Złotopolice	276	270	6
<b>RAZEM</b>	<b>5577</b>	<b>5521</b>	<b>56</b>

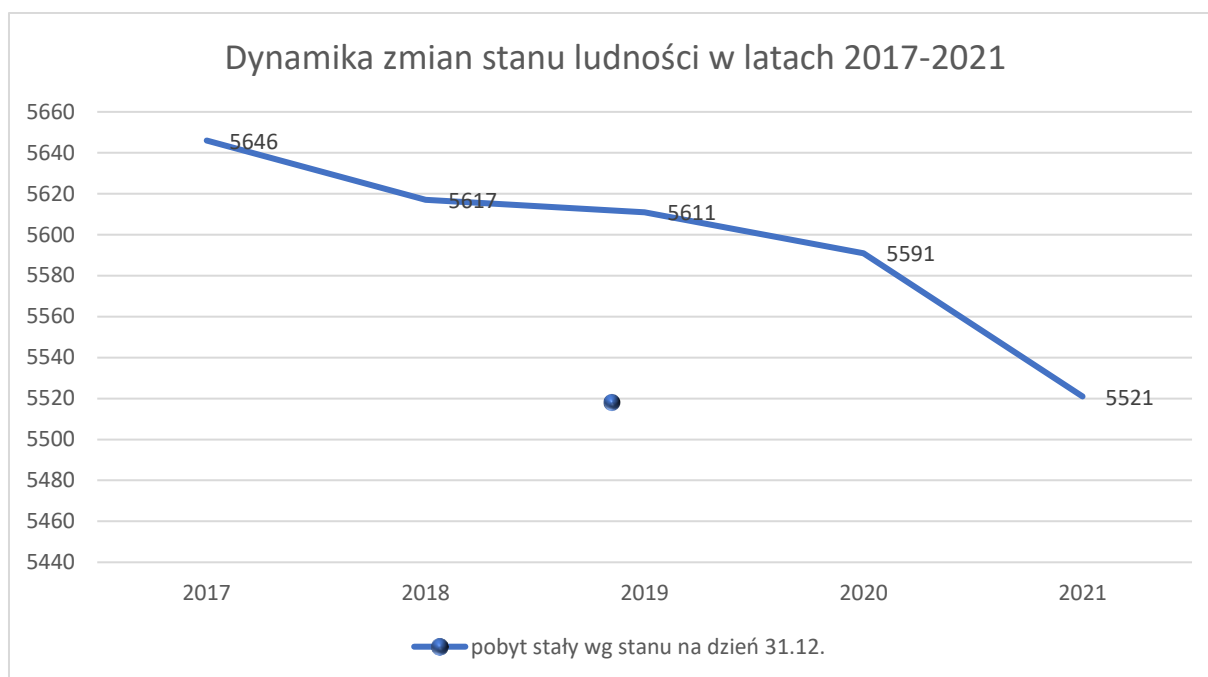
W okresie od początku do końca 2021 r. liczba stałych mieszkańców i mieszanek zmniejszyła się o 70 osób, przez co na dzień 31 grudnia 2021 r. wynosiła 5521 osób, w tym 2783 kobiet i 2738 mężczyzn. W odniesieniu do poszczególnych kategorii wiekowych:

- liczba mieszanek w wieku przedprodukcyjnym (poniżej 18 lat) wynosiła 510 osób, a liczba mieszkańców 576 osób,
- liczba mieszanek w wieku produkcyjnym (18-59 lat) wynosiła 1.596 osób, a liczba mieszkańców w wieku produkcyjnym (18-64 lata) wynosiła 1.805 osób,
- liczba mieszanek w wieku poprodukcyjnym wynosiła 677 osób, a liczba mieszkańców wynosiła 357 osób.

Rys. 5. Statystyka mieszkańców według wieku i płci



Rys. 6. Dynamika zmian stanu ludności w latach 2017-2021



Porównując dane dotyczące stanu ludności w ostatnich 5 latach, zauważyć można tendencję spadkową co do liczby mieszkańców. Coroczny spadek związany jest ujemnym przyrostem naturalnym, który przedstawia poniższa tabela.

Tabela 3. Urodzenia i zgony w Gminie Załuski w latach 2017 - 2021

	2017	2018	2019	2020	2021
<b>urodzenia</b>	64	56	64	50	46
<b>zgony</b>	69	61	74	81	90
<b>współczynnik przyrostu naturalnego (‰)</b>	<b>-0,89</b>	<b>-0,89</b>	<b>-1,78</b>	<b>-5,54</b>	<b>-7,89</b>

Analizując dane dotyczące zmian urodzeń i zgonów, zauważyć można, że w Gminie Załuski jest ujemny przyrost naturalny. W latach 2017-2018 współczynnik przyrostu naturalnego był na podobnym poziomie. Dużą zmianę można zauważyć w latach 2020-2021, gdzie odnotowano najwyższe w badanym czasie współczynniki przyrostu naturalnego, którego wartość wynosiła aż -5,54‰ i -7,89‰. Sytuacja demograficzna w gminie Załuski jak i w całej Polsce od dawna jest bardzo zła. Spadkowy trend pogłębiła dodatkowo pandemia koronawirusa. Liczba urodzeń w 2021 r. była najniższa w ciągu badanych 5 lat. Na terenie gminy Załuski w 2021 roku odnotowano 46 urodzeń, zmarło 90 osób. Suma urodzeń w Polsce za ostatnie 12 miesięcy to 331 tys. (najmniej od II wojny światowej). Suma zgonów za ostatnie 12 miesięcy to 519 tys. (najwięcej od II wojny światowej). Według wstępnych szacunków Głównego Urzędu Statystycznego, liczba ludności Polski na dzień 31 grudnia 2021 r. wyniosła 38 mln 081 tys., czyli o 184 tys. mniej niż rok wcześniej.

## 1.5. Gospodarstwa rolne

Ze względu na strukturę użytkowania gruntów, przyszłość gminy w dalszym ciągu wiąże się z rozwojem rolnictwa. Wiodącą funkcją gminy jest rolnictwo rozwijające się na bazie gospodarstw indywidualnych. Przekształcenia szaty roślinnej pod wpływem działalności gospodarczej, zabiegów melioracyjnych i innych, doprowadziły do ukształtowania krajobrazu charakterystycznego dla rejonów typowo rolniczych. W krajobrazie dominują pola uprawne oraz zabudowa zwarta i rozproszona wraz z towarzyszącą jej zielenią (rośliny uprawne i ozdobne) oraz zbiorowiska chwastów ruderalnych. Niewielkie powierzchnie przypadają na półnaturalne zbiorowiska łąkowe i bagienne, ograniczone do pasów wzdłuż cieków oraz rozproszonych płatów w zagłębieniach bezodpływowych.

Tabela 4. Liczba gospodarstw w 2021 r. na terenie Gminy Załuski.

Lp.	Powierzchnia gospodarstw	Ilość gospodarstw
1.	do 0,99 ha	1176
2.	1 – 2,99 ha	700
3.	3 – 4,99 ha	313
4.	5 – 6,99 ha	205
5.	7 – 9,99 ha	171
6.	10 – 14,99 ha	126
7.	15 – 19,99 ha	54
8.	Powyżej 20 ha	55
<b>RAZEM</b>		<b>2800</b>

## 1.6. Podmioty gospodarcze

Według danych dla obszaru Gminy Załuski, w Centralnej Ewidencji i Informacji o Działalności Gospodarczej (CEIDG) w 2021 roku zarejestrowano 29 nowych przedsiębiorców, wykreślono natomiast 8 podmiotów.

Na podstawie raportów z CEIDG na dzień 31 grudnia 2021 r., liczba wszystkich zarejestrowanych podmiotów gospodarczych, które prowadzą działalność na terenie Gminy Załuski obejmowała 510 pozycji, z czego status „aktywny” posiadało 233 podmiotów, status „wykreślony” posiadało 213 podmioty, status „zawieszony” posiadało 55 podmioty, a liczba działalności prowadzonych wyłącznie w formie spółek cywilnych obejmowała 5 pozycje. Wśród osób fizycznych prowadzących działalność gospodarczą na terenie Gminy Załuski dominują mężczyźni, stanowią oni 66% wszystkich przedsiębiorców, 34% stanowią zaś kobiety.

Tabela 5. Liczba aktywnych i zawieszonych podmiotów gospodarczych w podziale na sekcje.

<b>Sekcja A - ROLNICTWO, LEŚNICTWO, ŁOWIECTWO I RYBACTWO</b>	63
<b>Sekcja C - PRZETWÓRSTWO PRZEMYSŁOWE</b>	17
<b>Sekcja F - BUDOWNICTWO</b>	41
<b>Sekcja G - HANDEL HURTOWY I DETALICZNY; NAPRAWA POJAZDÓW SAMOCHODOWYCH, WŁĄCZAJĄC MOTOCYKLE</b>	92
<b>Sekcja H - TRANSPORT I GOSPODARKA MAGAZYNOWA</b>	38
<b>Sekcja I - DZIAŁALNOŚĆ ZWIĄZANA Z ZAKWATEROWANIEM I USŁUGAMI GASTRONOMICZNYMI</b>	10
<b>Sekcja J - INFORMACJA I KOMUNIKACJA</b>	11
<b>Sekcja K - DZIAŁALNOŚĆ FINANSOWA I UBEZPIECZENIOWA</b>	6
<b>Sekcja L - DZIAŁALNOŚĆ ZWIĄZANA Z OBSŁUGĄ RYNKU NIERUCHOMOŚCI</b>	1
<b>Sekcja M - DZIAŁALNOŚĆ PROFESJONALNA, NAUKOWA I TECHNICZNA</b>	26
<b>Sekcja N - DZIAŁALNOŚĆ W ZAKRESIE USŁUG ADMINISTROWANIA I DZIAŁALNOŚĆ WSPIERAJĄCA</b>	12
<b>Sekcja P - EDUKACJA</b>	3
<b>Sekcja Q - OPIEKA ZDROWOTNA I POMOC SPOŁECZNA</b>	12
<b>Sekcja R - DZIAŁALNOŚĆ ZWIĄZANA Z KULTURĄ, ROZRYWKĄ I REKREACJĄ</b>	3
<b>Sekcja S - POZOSTAŁA DZIAŁALNOŚĆ USŁUGOWA</b>	12
<b>OGÓŁEM</b>	<b>283</b>

Na podstawie powyższych danych można zauważyć, że na obszarze Gminy Załuski w rankingu sekcji PKD przeważa sekcja G, A i F. W powyższych sekcjach najczęściej podmiotów prowadzi działalności w podklasie 49.41.Z - Transport drogowy towarów oraz w podklasie 45.20.Z - Konserwacja i naprawa pojazdów samochodowych, z wyłączeniem motocykli.

Podmioty funkcjonujące na terenie gminy to przede wszystkim małe i średnie zakłady rodzinne.



## 2. INFORMACJE FINANSOWE

### 2.1. Wykonanie budżetu Gminy Załuski

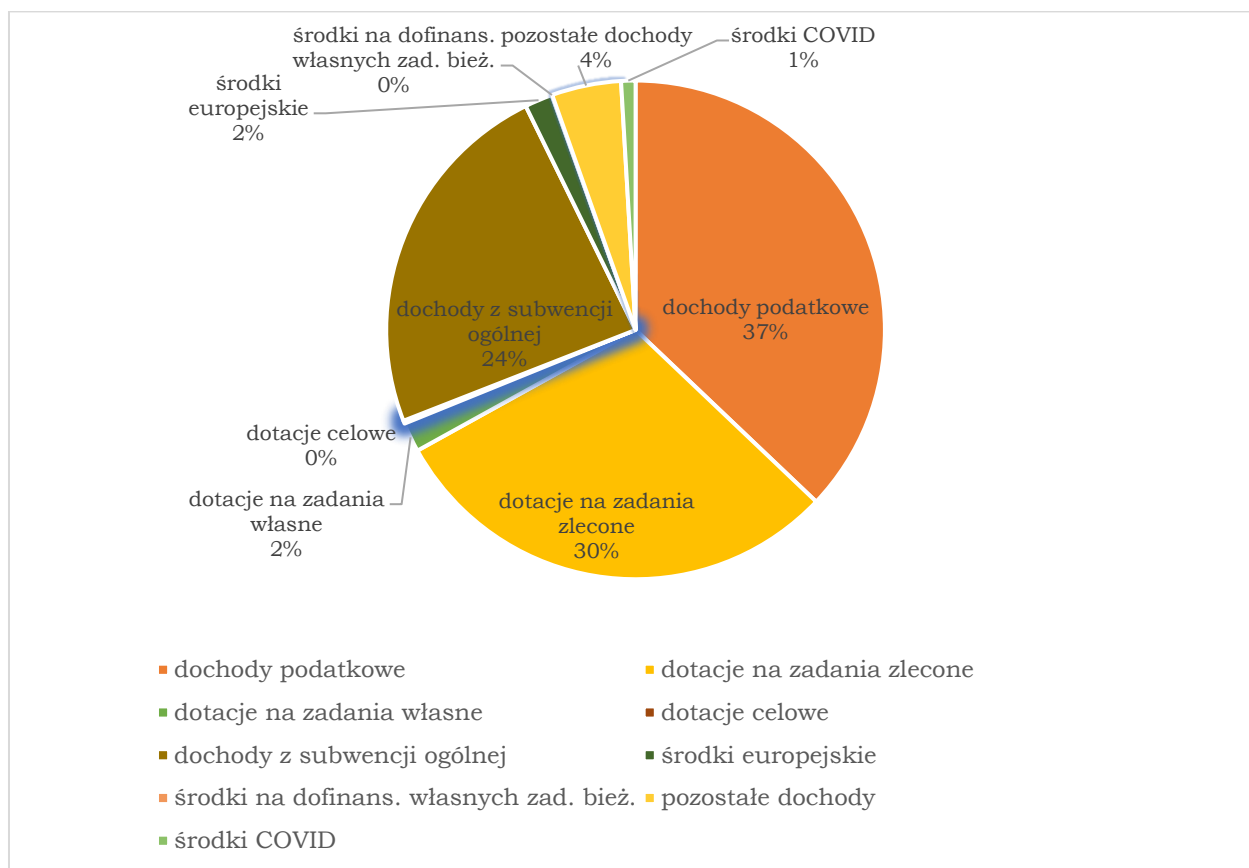
Budżet Gminy Załuski na rok 2021 został przyjęty Uchwałą Budżetową Gminy Załuski na rok 2021 Nr 173/XXII/20 Rady Gminy Załuski z dnia 30 grudnia 2020 r. Zmiany w budżecie zostały wprowadzone 11 uchwałami Rady Gminy oraz 25 zarządzeniami Wójta Gminy Załuski.

Wykonanie budżetu na dzień 31 grudnia 2021 r. zamknęło się dodatnią różnicą dochodów i wydatków budżetowych, tj. nadwyżką budżetową w kwocie 1.013.874,03 zł.

Wykonanie dochodów Gminy Załuski na dzień 31 grudnia 2021 r. wyniosło ogółem **40.459.386,48 zł**, z tego:

- 1) Dochody bieżące wyniosły **31.995.869,55 zł**, w tym:
  - dochody podatkowe wyniosły 11.097.811,85 zł,
  - opłaty lokalne wyniosły 2.082.431,71 zł,
  - dotacje na zadania zlecone wyniosły 8.930.687,32 zł,
  - dotacje na zadania własne wyniosły 572.123,93 zł,
  - dotacje celowe na dofinansowanie własnych zadań bieżących wyniosły 57.671,00 zł,
  - dochody z subwencji ogólnej wyniosły 7.082.739,00 zł,
  - środki europejskie wyniosły 538.081,52 zł,
  - środki na dofinansowanie zadań własnych wyniosły 11.000,00 zł,
  - pozostałe dochody wyniosły 1.345.092,80 zł,
  - środki Covid wyniosły 278.230,42 zł.
- 2) Dochody majątkowe wyniosły **8.463.516,93 zł**, w tym:
  - dochody ze sprzedaży majątku wyniosły 151,00 zł,
  - środki europejskie wyniosły 1.277.862,48 zł,
  - przekształcenie użytkowania wieczystego w prawo własności wyniosło 6.223,65 zł,
  - dotacje majątkowe wyniosły 536.921,00 zł,
  - wpłaty mieszkańców na inwestycje wyniosły 452.386,80 zł,
  - środki na inwestycje i zakupy inwestycyjne wyniosły 6.189.972,00 zł.

Rys. 7. Wykonanie dochodów bieżących Gminy Załuski na dzień 31.12.2021 r.



Wykonanie wydatków na dzień 31 grudnia 2021 r. wyniosło ogółem **39.445.512,45 zł**, z tego:

- 1) Wydatki bieżące stanowiły kwotę **30.183.447,69 zł**, w tym wydatki na obsługę długu wyniosły 60.297,43 zł,
- 2) Wydatki majątkowe wyniosły **9.262.064,76 zł**.

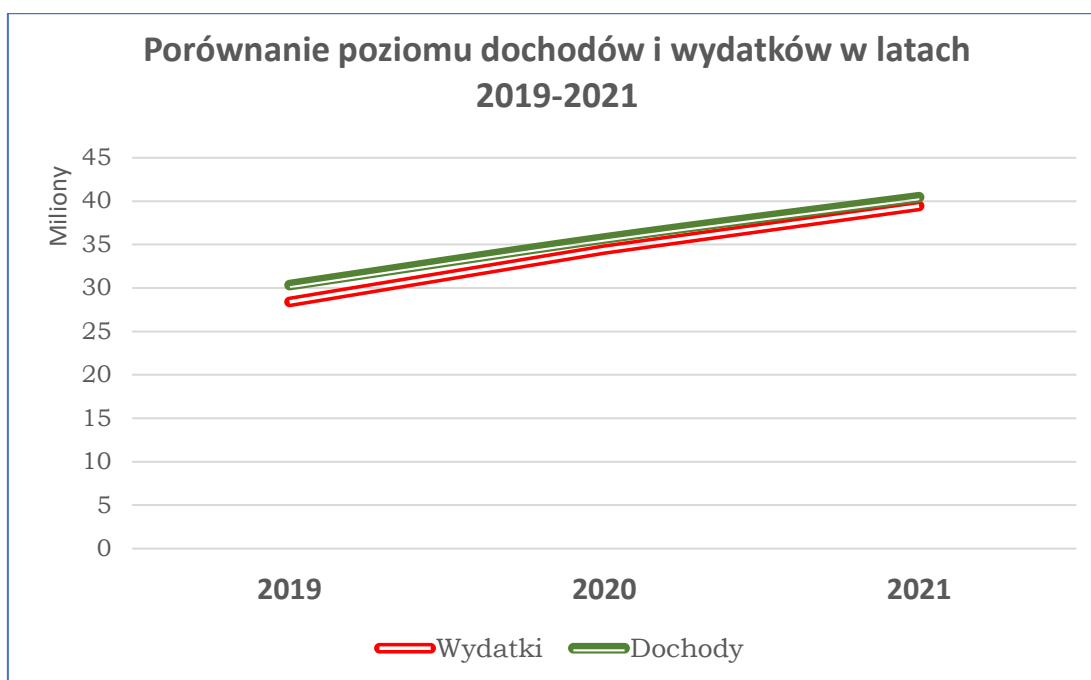
Udział wydatków majątkowych w wydatkach ogółem wyniósł 23,48%.

Dochody w przeliczeniu na 1 mieszkańca wynosiły 7.254,69 zł, natomiast wydatki w przeliczeniu na 1 mieszkańca wynosiły 7.072,89 zł.

Wolne środki z tytułu nadwyżki środków pieniężnych na rachunku bieżącym budżetu (o których mowa w art. 217 ust. 2 pkt 6 ustawy o finansach publicznych) na początku 2021 r. stanowiły 3.864.594,22 zł. Natomiast ich wykonanie na dzień 31 grudnia 2021 r. wyniosło nadwyżkę w wysokości 6.328.880,55 zł, z czego nadwyżka wyniosła 298.571,48 zł, a wolne środki stanowiły 6.030.309,07 zł.

W wolnych środkach znajdują się środki jakie wpłynęły w 2020 i 2021 roku, a nie zostały wydatkowane:

- z RFIL na inwestycję pn. „Rozbudowa drogi gminnej nr 301225W Stróżewo-Przyborowice, gm. Załuski” - środki z 2020 roku - 590.721,00 zł,
- z MF na inwestycje kanalizacyjne na terenie Gminy Załuski środki z 2021 roku - 3.189.972,00 zł,
- środki na projekt „Lepszy start w przyszłość dla uczniów Szkół Podstawowych Gminy Załuski” z 2021 roku – 43.423,91 zł,
- środki na projekt „Gmina Załuski wspiera Maluchy” z 2021 roku – 25.005,47 zł,
- środki niewykorzystane na przeciwdziałanie alkoholizmowi z 2021 roku – 50.321,53 zł.



Rys. 8. Porównanie poziomu dochodu i wydatków w latach 2019-2021

Zadłużenie Gminy Załuski na dzień 31 grudnia 2021 r. z tytułu kredytów, pożyczek oraz leasingów stanowiło kwotę ogółem 6.250.677,33 zł. W roku 2021 spłacono z wolnych środków, które znajdowały się na rachunku bankowym kwotę 262.000 zł, stanowiącą zadłużenie z tytułu kredytów (50.000 zł) i pożyczek (212.000 zł).

Tabela 6. Harmonogram spłat zadłużenia.

Lp.	Rok	Kwota spłaty
1.	2022	597.029,92 zł
2.	2023	570.325,48 zł
3.	2024	640.325,48 zł
4.	2025	583.496,45 zł
5.	2026	550.000,00 zł
6.	2027	550.000,00 zł
7.	2028	425.000,00 zł
8.	2029	575.000,00 zł

<b>9.</b>	2030	489.500,00 zł
<b>10.</b>	2031	430.000,00 zł
<b>11.</b>	2032	430.000,00 zł
<b>12.</b>	2033	330.000,00 zł
<b>13.</b>	2034	80.000,00 zł

Przeprowadzona analiza na podstawie rocznych sprawozdań z wykonania budżetu Gminy Załuski obrazuje stabilną sytuację finansową gminy.

Szczegółowe sprawozdanie z wykonania budżetu Gminy Załuski za 2021 rok zawarte jest w Zarządzeniu Nr 0050.13.2022 Wójta Gminy Załuski z dnia 15 marca 2022 r., które opublikowano w Biuletynie Informacji Publicznej Urzędu Gminy Załuski pod adresem <http://ugzaluski.bip.org.pl/id/967>.

## 2.2. Wykonanie wydatków inwestycyjnych.

Poziom wydatków inwestycyjnych/majątkowych miał tendencję wzrostową: w 2020 roku wyniósł 5.132.819,06 zł (stanowiąc 14,92% poniesionych w 2020 r. wydatków ogółem), natomiast w roku 2021 wynosił 9.262.064,76 zł (stanowiąc 23,48% poniesionych w 2021 r. wydatków ogółem). Wzrost wydatków inwestycyjnych spowodowany był dużą ilością inwestycji ulokowanych na terenie Gminy Załuski, m.in. przebudową dróg, rozpoczęciem budowy hali w Stróżewie oraz pracami nad ożywieniem potencjału turystycznego parku w Kroczewie.

Rys. 9. Struktura wydatków inwestycyjnych.

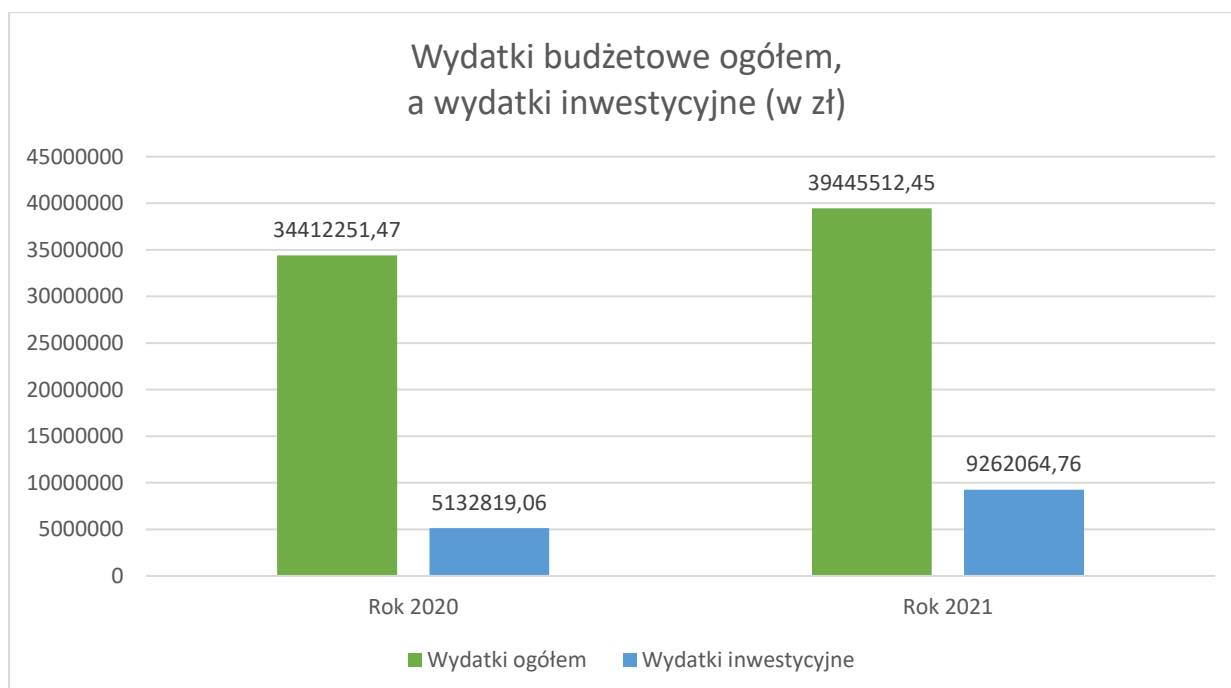


Tabela 7. Szczegółowy wykaz zadań inwestycyjnych w 2021 r.

Lp.	Nazwa zadania inwestycyjnego	Łączne koszty finansowe w 2021 r.	Uzyskane dofinansowanie w 2021 r.	Wartość robót wykonanych w 2021 r.
1.	Ożywienie potencjału turystycznego gminy Załuski poprzez poprawę walorów użytkowych parku podworskiego w Kroczewie	452.459,00 zł	361.386,47 zł	409.959,00 zł
2.	Rozbudowa drogi gminnej nr 301225W Stróżewo-Przyborowice, gm. Załuski	6.800,00 zł	590.721,00 zł	0,00 zł
3.	Budowa hali sportowej z zapleczem szatniowo-sanitarnym przy Szkole Podstawowej w Stróżewie	1.830.805,94 zł	31.921,00 zł	1.761.551,14 zł
4.	Przebudowa drogi wewnętrznej na działkach o nr ew. 17, 26 w miejscowości Gostolin	57.108,33 zł	0,00 zł	57.108,33 zł
5.	Przebudowa drogi wewnętrznej na działkach o nr 2, 3/4 w miejscowości Stróżewo	67.395,13 zł	0,00 zł	67.395,13 zł
6.	Termomodernizacja budynku Szkoły Podstawowej w Kamienicy	19.305,00 zł	0,00 zł	0,00 zł
7.	Zabiegi renowacyjne i konserwacyjne boiska sportowego w Karolinowie	20.736,00 zł	0,00 zł	20.736,00 zł
8.	Utworzenie Klubu Seniora w Gminie Załuski	403.805,01 zł	200.000,00 zł	403.805,01 zł
9.	Montaż oświetlenia ulicznego z hybrydą wiatrową w miejscowości Naborowo (MIAS)	24.810,00 zł	10.000,00 zł	24.810,00 zł
10.	Montaż oświetlenia ulicznego w miejscowości Naborówiec (MIAS)	24.810,00 zł	10.000,00 zł	24.810,00 zł
11.	Montaż oświetlenia ulicznego w miejscowości Gostolin (MIAS)	24.810,00 zł	10.000,00 zł	24.810,00 zł
12.	Zakup i montaż energooszczędnego oświetlenia ulicznego w miejscowości Nowe Wrońska (MIAS)	24.810,00 zł	10.000,00 zł	24.810,00 zł
13.	Montaż oświetlenia ulicznego w miejscowości Koryciska (MIAS)	24.810,00 zł	10.000,00 zł	24.810,00 zł
14.	Montaż oświetlenia ulicznego z hybrydą wiatrową w miejscowości Złotopolice (MIAS)	24.810,00 zł	10.000,00 zł	24.810,00 zł

15.	Budowa wodociągu w Załuskach – działka nr 88/3 do 88/28	8.500,00 zł	0,00 zł	8.500,00 zł
16.	Budowa i modernizacja infrastruktury technicznej przez budowę oświetlenia boiska sportowego w Karolinowie	4.920,00 zł	200.000,00 zł	4.920,00 zł
17.	Modernizacja strażnicy OSP w Nowych Wrońskach	33.456,00 zł	25.000,00 zł	33.456,00 zł
18.	Budowa ogrodzenia wokół obiektu sportowo-rekreacyjnego w Załuskach	20.992,00 zł	0,00 zł	20.992,00 zł
19.	Redukcja emisji zanieczyszczeń powietrza w Gminie Załuski poprzez wymianę urządzeń grzewczych – etap 2	1.786.698,20 zł	987.188,01 zł	1.119.944,10 zł
20.	Zagospodarowanie terenu wokół stawu w miejscowości Stróżewo, gmina Załuski dz. ew. 119/1, celem międzypokoleniowej integracji społecznej	27.798,76 zł	29.288,00 zł	27.798,76 zł
21.	Zakup sprzętu pływającego oraz montaż pomostu na terenie parku podworskiego w Kroczewie	11.507,03 zł	0,00 zł	11.507,03 zł
22.	Uporządkowanie gospodarki wodno-ściekowej w Gminie Załuski – 100 przyd. oczyszcz., stacja Nowe Olszyny, zbiornik retencyjny Smulska	324.846,05 zł	185.072,30 zł	299.939,00 zł
23.	Modernizacja budynku w Michałowku	8.000,00 zł	0,00 zł	8.000,00 zł
24.	Przebudowa drogi gminnej Zdunowo – Stare Olszyny nr 301218W	579.840,01 zł	120.000,00 zł	579.840,01 zł
25.	Projekt do modernizacji dróg gminnych	166.271,40 zł	0,00 zł	136.751,40 zł
26.	Modernizacja placu zabaw przy Szkole Podstawowej w Szczytnie	29.913,00 zł	0,00 zł	29.913,00 zł
27.	Podłączenie gazu do budynku SP w Kamienicy	2.337,00 zł	0,00 zł	0,00 zł
28.	Budowa wodociągu w Szczytnie	7.000,00 zł	0,00 zł	0,00 zł
29.	Remont i rozbudowa boiska w Nowych Wrońskach	1.500,00 zł	0,00 zł	0,00 zł

**Ponadto, Gmina Załuski w 2021 r. otrzymała dofinansowanie w następujących projektach:**

- ✓ „Lepszy start w przyszłość dla uczniów szkół podstawowych gminy Załuski” – 318.763,28 zł
- ✓ „Gmina Załuski wspiera Maluchy!” – 219.318,24 zł,
- ✓ „Maluch+” - utrzymanie Gminnego Klubu Dziecięcego nr 1 w Kroczewie – 14.400 zł,
- ✓ „Mazowieckie Wsparcie Ochrony Powietrza i Mikroklimatu MAZOWSZE 2021” – na kampanię informacyjną dla mieszkańców Gminy Załuski "Wszystko co musisz wiedzieć o ochronie powietrza" – 6.359 zł,
- ✓ "Odbudowa ścieżki prowadzącej przez park wraz z odbudową kładki dla pieszych w parku podworskim w Kroczewie gm. Załuski" – 100.000 zł,
- ✓ „OSP 2021” - OSP Nowe Wrońska - komplet odzieży ochrony indywidualnej, sprzęt specjalistyczny – 20.000 zł,
- ✓ „OSP 2021” - OSP Kroczewo - sprzęt specjalistyczny – 20.000 zł,
- ✓ organizacja wydarzenia społeczno-kulturalnego w Kroczewie – 25.000 zł,
- ✓ „Maluch+” – funkcjonowanie Gminnego Klubu Dziecięcego nr 1 w Kroczewie – 16.200 zł,
- ✓ Laboratoria Przyszłości – 240.000 zł (po 60.000 zł dla każdej ze szkół),
- ✓ Rządowy Program Polski Ład – inwestycje w zakresie kanalizacji – 3.189.972 zł,
- ✓ Rządowy Fundusz Polski Ład – Program Inwestycji Strategicznych – 6.473.672 zł (budowa i przebudowa drogi gminnej Zdunowo - Stare Olszyny nr 301218W – 3.182.500 zł, budowa drogi gminnej nr 301229W Słotwin – Poczernin gm. Załuski – 2.090.000 zł, budowa drogi gminnej w miejscowości Załuski, gm. Załuski – 1.201.172 zł).
- ✓ Mazowiecki program przygotowania szkół, nauczycieli i uczniów do nauczania zdalnego - w ramach projektu Szkoła Podstawowa im. Jana Pawła II w Kroczewie otrzymała pakiet sprzętu w postaci: zestawów komputerowych, laptopów, tabletów, drukarek, urządzenia wielofunkcyjnego, projektora multimedialnego, monitora interaktywnego oraz pakiet oprogramowań wspierających naukę zdalną.



## **INWESTYCJE REALIZOWANE Z POWIATEM PŁOŃSKIM NA TERENIE GMINY ZAŁUSKI**

W związku z lokalizacją dróg powiatowych na terenie Gminy Załuski, Powiat Płoński wraz z Gminą Załuski w 2021 r. zrealizował na terenie naszej gminy 2 inwestycje:

1. „Przebudowa odcinka drogi powiatowej Trębki – Kamienica - Strzembowo - do drogi nr 570”, o długości 2,85 km. Wartość robót zgodnie z umową wyniosła 1.795.959,14 zł, z czego dofinansowanie z Gminy Załuski wyniosło 100.000,00 zł.



2. „Remont drogi powiatowej nr 3070W Kamienica - Olszyny - Przyborowice od km 5+550 do km 6+180 o długości 630 mb.” Inwestycja była współfinansowana przez Gminę Załuski kwotą w wysokości 72.000,00 zł.



Wspólne inwestycje Gminy Załuski z Powiatem Płońskim są rezultatem dobrej współpracy między tymi jednostkami. W 2022 r. na terenie Gminy Załuski planowane są dalsze inwestycje, które będą wspólnie realizowane z Powiatem Płońskim.

### **2.3. Realizacja funduszu sołeckiego**

Budżet obywatelski jest co do zasady fakultatywny, bowiem obowiązek jego wprowadzenia dotyczy jedynie miast na prawach powiatu. Gmina Załuski nie wprowadzała do budżetu środków z tytułu budżetu obywatelskiego. Gminy mają możliwość wyodrębnienia środków w ramach funduszu sołeckiego. Uchwałą Nr 117/XV/20 Rady Gminy Załuski z dnia 24.03.2020 r. nie wyrażono zgody na wyodrębnienie w budżecie gminy na rok 2021 środków stanowiących fundusz sołecki.

Pomimo niewyodrębnienia funduszu sołeckiego, w 2021 r. w sołectwach zostały zrealizowane inwestycje ze środków Mazowieckiego Instrumentu Wsparcia Sołectw (MIAS):

- „Montaż oświetlenia ulicznego w miejscowości Gostolin” (koszt 24.810 zł, z czego dofinansowanie z MIAS w kwocie 10.000 zł),
- „Zakup i montaż energooszczędnego oświetlenia ulicznego w miejscowości Nowe Wrońska” (koszt 24.810 zł, z czego dofinansowanie z MIAS w kwocie 10.000 zł),
- „Montaż oświetlenia ulicznego w miejscowości Koryciska” (koszt 24.810 zł, z czego dofinansowanie z MIAS w kwocie 10.000 zł),
- „Montaż oświetlenia ulicznego w miejscowości Naborówiec” (koszt 24.810 zł, z czego dofinansowanie z MIAS w kwocie 10.000 zł),
- „Montaż oświetlenia ulicznego z hybrydą wiatrową w miejscowości Naborowo” koszt 24.810 zł, z czego dofinansowanie z MIAS w kwocie 10.000 zł),
- „Montaż oświetlenia ulicznego z hybrydą wiatrową w miejscowości Złotopolice” koszt 24.810 zł, z czego dofinansowanie z MIAS w kwocie 10.000 zł).

### 3. INFORMACJE O STANIE MIENIA KOMUNALNEGO

#### 3.1. Prawa własności przysługujące gminie

Tabela 8. Grunty zabudowane i niezabudowane – stanowiące własność Gminy Załuski.

Lp.	Położenie działki	Numer działki	Pow. działki	Zabudowane/ niezabudowane	Wartość księgowa /zł./ 31.12.2021
1.	Kroczewo	280/1	0,0238 ha	Przedszkole	1.000,00
2.	Załuski	76/5 i 76/6	0,2144 ha	Budynki odrębna własność	3.000,00
3.	Kroczewo	278/30	0,0256 ha	-	250,00
4.	Kroczewo	278/32	0,0348 ha	Plac zabaw dla przedszkola	250,00
5.	Załuski	120	0,91 ha	Użyczona na rzecz realizacji przebudowy boiska	7.000,00
6.	Załuski	83/5	0,4744 ha	Budynek UG i OSP	5.000,00
7.	Załuski	82/1	0,0422 ha	-	500,00
8.	Załuski	82/2	0,0040 ha	-	50,00
9.	Załuski	84/3	0,0031 ha	-	100,00
10.	Załuski	119	0,17 ha	Budynek wielorodzinny	1.200,00
11.	Olszyny Nowe	88/2	0,05 ha	Budynek pompowni	1.500,00
12.	Szczytno	335/11	0,2527ha	Budynek OSP	3.000,00
13.	Smulska	25/2	0,0612 ha	Budynek pompowni	1.600,00
14.	Kamienica	101/1	0,1419 ha	Budynek wielorodzinny ( pn. Stary Dom Nauczyciela) - 3 lokale własność Gminy Załuski	1.990,00
15.	Kamienica	163/1	0,2912 ha	-	5.600,00
16.	Kamienica	163/6	1,0716 ha	Szkoła	16.400,00
17.	Kroczewo	344	1,01 ha	Szkoła + zerówka	20.200,00
18.	Stróżewo	198/4	1/6 cz. 0,0134 ha	Budynek gosp.( piwnice) 1 pomieszczenie (piwnica)	49,17
19.	Szczytno	351/3	0,37 ha	Budynek SUW	16.724,00
20.	Stróżewo	198/11	1,6114 ha	Szkoła	35.350,00
21.	Karolinowo	233/1 233/2 233/3	1,10 ha	Szkoła, budynek mieszkalny 2 lokale, budynek mieszkalny 3 lokale, 2 budynki gospodarcze	24.300,00
22.	Szczytno	350/8	0,0023 ha	Garaż odrębna własność	50,00
23.	Szczytno	350/9	0,0023 ha	j. w.	50,00
24.	Szczytno	350/10	0,0023 ha	j. w.	50,00
25.	Szczytno	350/11	0,0023 ha	j. w.	50,00
26.	Szczytno	350/12	0,0023 ha	j. w.	50,00

27.	Szczytno	350/13	0,0182 ha	-	396,00
28.	Szczytno	350/14	0,0128 ha	-	279,00
29.	Szczytno	350/17	0,7372 ha	Szkoła	16.098,00
30.	Kroczewo	255/2	0,14 ha	Budynek OSP	3.000,00
31.	Kroczewo	255/4 255/5	0,0038 ha 0,0252 ha	-	700,00
32.	Kroczewo	268/1	0,0040 ha	-	114,80
33.	Kroczewo	268/2	0,0204 ha	-	585,20
34.	Kroczewo	278/11	0,02 ha	-	550,00
35.	Wrońska	87/1	0,0508 ha	Studnia głębinowa	2.000,00
36.	Michałówek	93/4	0,0366 ha	j.w.	1.600,00
37.	Wrońska	163/16	0,5832 ha	Boisko + studnia głębinowa	8.470,00
38.	Olszyny Nowe	102/1	0,0278 ha	-	300,00
39.	Olszyny Nowe	102/2	0,0008 ha	-	15,00
40.	Olszyny Nowe	102/4	0,7532 ha	-	6.685,00
41.	Wrońska	211/2	0,3330 ha	-	1.500,00
42.	Wrońska	89/1	0,0050 ha	Powiększenie pod studnię głębinową	200,00
43.	Kamienica Wygoda	62/1	0,0400 ha	Studnia głębinowa	800,00
44.	Kroczewo	445	1,09 ha	-	10.000,00
45.	Załuski	25	0,54 ha	-	5.000,00
46.	Wilamy	26/16	0,2824 ha	-	3.625,00
47.	Wilamy	26/8	0,0227 ha	Segment budynku	227,00
48.	Naborowo	18	0,31 ha	Zabudowana	3.000,00
49.	Przyborowice Dolne	21/3	0,03 ha	j.w.	600,00
50.	Przyborowice Dolne	21/2	0,02 ha	j.w.	500,00
51.	Kroczewo	446/2	0,01 ha	-	500,00
52.	Kroczewo	462	0,13 ha	Budynek SUW	4.931,00
53.	Wrońska	235/10	0,1314 ha	Budynek OSP	77.781,10
54.	Wrońska	163/12	2,0700 ha	-	70.000,00
55.	Załuski	70/12	0,0834 ha	Budynek administracyjno – mieszkalny, GOPS, Policja	wartość gruntu razem z wartością budynku
56.	Kroczewo	36	8,3648 ha	Park Podworski	503507,13
57.	Falbogi Wielkie	119	0,41 ha	-	-
58.	Stróżewo	119/1	0,50 ha	-	27798,76
59.	Stróżewo	122/1	0,34 ha	-	-
60.	Wilamy	111	0,29 ha	-	-
61.	Załuski	70/18	0,0301 ha	Działka gruntu wraz z budynkiem po byłej aptece i lokalu mieszkalnym	138.200,00
62.	Kamienica Wygoda	42	0,3800 ha	-	-
63.	Niepiekła	59	0,3400 ha	-	-
				<b>Razem</b>	<b>1.034.276,16</b>

Tabela 9. Drogi stanowiące własność Gminy Załuski.

Lp.	Położenie działki	Numer działki	Pow. działki	Uwagi	Wartość księgowa /zł./ 31.12.2021 r.
1	Kroczewo	278/29	0,03 ha	Droga	200,00
2	Załuski	121	0,04 ha	Droga	1000,00
3	Kroczewo	258/6	0,13 ha	Droga na osiedlu	1200,00
4	Wrońska	260/3	0,5000 ha	Droga	8850,00
5	Wrońska	262	1,62 ha	Droga	24300,00
6	Wrońska	265/1	0,22 ha	Droga	3300,00
7	Wrońska	278/1	1,44 ha	Droga	21600,00
8	Wrońska	297/1	0,96 ha	Droga	14400,00
9	Wrońska	300	0,24 ha	Droga	3600,00
10	Wilamy	26/12	0,1817 ha	Droga	1810,00
11	Olszyny Nowe	41	1,02 ha	Droga	15000,00
12	Olszyny Nowe	101	1,58 ha	Droga	20000,00
13	Olszyny Nowe	20	0,33 ha	Droga	3000,00
14	Kamienica	172	1,29 ha	Droga	18500,00
15	Kamienica	275	1,04 ha	Droga	16000,00
16	Załuski	170/4	0,8106 ha	Droga	6000,00
17	Stróżewo	2	0,9000 ha	Droga	33697,57
18	Stróżewo	54	0,0700 ha	Droga	1000,00
19	Stróżewo	55	2,7000 ha	Droga	15400,00
20	Stróżewo	174	0,5200 ha	Droga	8500,00
21	Stróżewo	216/1	1,8500 ha	Droga	14000,00
22	Gostolin	7	1,5500 ha	Droga	34200,00
23	Gostolin	48	1,2600 ha	Droga	33000,00
24	Gostolin	66	0,5100 ha	Droga	4500,00
25	Złotopolice	314	1,2600 ha	Droga	30000,00
26	Złotopolice	317	1,1800 ha	Droga	29000,00
27	Złotopolice	323	0,5000 ha	Droga	4000,00
28	Wrońska	292	0,86 ha	Droga	16000,00
29	Wrońska	294	0,28 ha	Droga	6000,00
30	Wrońska	105/2	0,0500 ha	Droga	3000,00
31	Wrońska	290	0,1500 ha	Droga	8500,00
32	Wrońska	293	0,0800 ha	Droga	4500,00
33	Kroczewo	37	1,6900 ha	Droga	30000,00
34	Kroczewo	14	1,6100 ha	Droga	30000,00
35	Kroczewo	13	0,1100 ha	Droga	2500,00
36	Kroczewo	415	1,0200 ha	Droga	20000,00
37	Karolinowo	73	0,6500 ha	Droga	13000,00
38	Naborówiec	20	3,1900 ha	Droga	61000,00
39	Michałówek	77/2	1,1711 ha	Droga	20000,00
40	Wrońska	83/2	0,0137 ha	Droga	650,00
41	Kroczewo	27/1	0,0401 ha	Droga	2000,00
42	Kroczewo	12/5	0,0132 ha	Droga	660,00
43	Kroczewo	12/3	0,0238 ha	Droga	1200,00
44	Stróżewo	66/2	0,0137 ha	Droga	1556,00
45	Stróżewo	60/1	0,0256 ha	Droga	712,00
46	Załuski	70/3	0,11 ha	Droga	1000,00
47	Smulska	122/4	0,2784 ha	Poszerzenie drogi	-
48	Smulska	119/1	0,2220 ha	j.w.	-

<b>49</b>	Załuski	13/40	0,0340 ha	j.w.	-
<b>50</b>	Załuski	11/16	0,0238 ha	j.w.	-
<b>51</b>	Załuski	12/31	0,0232 ha	j.w.	-
<b>52</b>	Załuski	12/13	0,0441 ha	j.w.	-
<b>53</b>	Załuski	13/50	0,0063 ha	j.w.	-
<b>54</b>	Załuski	14/3	0,0295 ha	j.w.	-
<b>55</b>	Załuski	14/19	0,0294 ha	j.w.	-
<b>56</b>	Załuski	13/6	0,1019 ha	j.w.	-
<b>57</b>	Wrońska	66/2	0,0384 ha	j.w.	-
<b>58</b>	Wrońska	69/5	0,0107 ha	j.w.	-
<b>59</b>	Wrońska	125/4	0,0241 ha	j.w.	-
<b>60</b>	Wrońska	37/4	0,0843 ha	j.w.	-
<b>61</b>	Wrońska	177/4	0,1307 ha	j.w.	-
<b>62</b>	Wrońska	35/1	0,0690 ha	j.w.	-
<b>63</b>	Wrońska	36/1	0,0737 ha	j.w.	-
<b>64</b>	Wrońska	98/4	0,0702 ha	j.w.	-
<b>65</b>	Wrońska	97/2	0,0191 ha	j.w.	-
<b>66</b>	Wrońska	149/2	0,1017 ha	j.w.	-
<b>67</b>	Szczytno	115/5	0,0215 ha	j.w.	-
<b>68</b>	Szczytno	109/1	0,0048 ha	j.w.	-
<b>69</b>	Szczytno	109/2	0,0016 ha	j.w.	-
<b>70</b>	Szczytno	115/3	0,0009 ha	j.w.	-
<b>71</b>	Szczytno	116/1	0,0027 ha	j.w.	-
<b>72</b>	Szczytno	89/7	0,0777 ha	j.w.	-
<b>73</b>	Kroczewo	104/4	0,1513 ha	j.w.	-
<b>74</b>	Falbogi Wielkie	4/31	0,0203 ha	j.w.	-
<b>75</b>	Michałowek	93/3	0,0034 ha	j.w.	-
<b>76</b>	Michałowek	51/1	0,0114 ha	j.w.	-
<b>77</b>	Michałowek	69/1	0,0045 ha	j.w.	-
<b>78</b>	Michałowek	71/1	0,0059 ha	j.w.	-
<b>79</b>	Michałowek	87/1	0,0552 ha	j.w.	-
<b>80</b>	Michałowek	76/3	0,0031 ha	j.w.	-
<b>81</b>	Michałowek	76/4	0,0002 ha	j.w.	-
<b>82</b>	Michałowek	95/1	0,0292 ha	j.w.	-
<b>83</b>	Michałowek	97/1	0,0106 ha	j.w.	-
<b>84</b>	Michałowek	74/1	0,0112 ha	j.w.	-
<b>85</b>	Michałowek	75/3	0,0014 ha	j.w.	-
<b>86</b>	Michałowek	94/1	0,0250 ha	j.w.	-
<b>87</b>	Michałowek	91/1	0,0004 ha	j.w.	-
<b>88</b>	Michałowek	76/6	0,0054 ha	j.w.	-
<b>89</b>	Michałowek	76/7	0,0002 ha	j.w.	-
<b>90</b>	Michałowek	73/1	0,0128 ha	j.w.	-
<b>91</b>	Michałowek	72/1	0,0156 ha	j.w.	-
<b>92</b>	Przyborowice Górne	101/51	0,0241 ha	j.w.	-
<b>93</b>	Gostolin	17	0,2888 ha	Droga	28554,16
<b>94</b>	Gostolin	5	0,3100 ha	Droga	-



<b>95</b>	Gostolin	64	0,1900 ha	Droga	-
<b>96</b>	Gostolin	26	0,3099 ha	Droga	28554,16
<b>97</b>	Stróżewo	44	0,5400 ha	Droga	-
<b>98</b>	Załuski	16	0,3700 ha	Droga	-
<b>99</b>	Falbogi Wielkie	95/16	0,0108 ha	Poszerzenie drogi	-
<b>100</b>	Szczytniki	18/1	0,0434 ha	j.w.	-
<b>101</b>	Szczytniki	49/29	0,0477 ha	j.w.	-
<b>102</b>	Szczytniki	49/1	0,0262 ha	j.w.	-
<b>103</b>	Szczytniki	71/17	0,0210 ha	j.w.	-
<b>104</b>	Falbogi Wielkie	95/17	0,1370 ha	j.w.	-
<b>105</b>	Szczytno	21/3	0,0055 ha	j.w.	-
<b>106</b>	Szczytno	21/4	0,0011 ha	j.w.	-
<b>107</b>	Szczytno	15/1	0,1388 ha	j.w.	-
<b>108</b>	Wrońska	296/1	0,7100 ha	Droga	-
<b>109</b>	Kroczewo	267	0,1800 ha	Droga	-
<b>110</b>	Załuski	145/2	0,1315 ha	Droga	-
<b>111</b>	Kamienica	10	0,0700 ha	Droga	-
<b>112</b>	Kamienica	16	0,0500 ha	Droga	-
<b>113</b>	Kamienica	35	0,6000 ha	Droga	-
<b>114</b>	Kamienica	38	0,0500 ha	Droga	-
<b>115</b>	Kamienica	76	0,0700 ha	Droga	-
<b>116</b>	Kamienica	85	0,2600 ha	Droga	-
<b>117</b>	Kamienica	107	0,0300 ha	Droga	-
<b>118</b>	Kamienica	120	0,0100 ha	Droga	-
<b>119</b>	Kamienica	129	0,2100 ha	Droga	-
<b>120</b>	Kamienica	151	0,3700 ha	Droga	-
<b>121</b>	Kamienica	167	0,2900 ha	Droga	-
<b>122</b>	Kamienica	185	0,6600 ha	Droga	-
<b>123</b>	Kamienica	192	0,1000 ha	Droga	-
<b>124</b>	Kamienica	198	0,0300 ha	Droga	-
<b>125</b>	Kamienica	215	0,3600 ha	Droga	-
<b>126</b>	Kamienica	222	0,2000 ha	Droga	-
<b>127</b>	Kamienica	227	0,2300 ha	Droga	-
<b>128</b>	Kamienica	234	0,2600 ha	Droga	-
<b>129</b>	Kamienica	240	0,1600 ha	Droga	-
<b>130</b>	Kamienica	244	0,0100 ha	Droga	-
<b>131</b>	Kamienica	247	0,1400 ha	Droga	-
<b>132</b>	Kamienica	271	0,1900 ha	Droga	-
<b>133</b>	Stare Olszyny	101	1,87 ha	Droga	-
<b>134</b>	Zdunowo	24	1,10 ha	Droga	-
<b>135</b>	Załuski	22	0,07 ha	Droga	-
<b>136</b>	Załuski	127/4	0,4108 ha	Droga	-
<b>137</b>	Stróżewo	3/4	0,1685 ha	Droga	33697,56
<b>138</b>	Wrońska	303	0,41 ha	Droga	-
<b>139</b>	Zdunowo	50/15	0,0504 ha	Poszerzenie drogi	-
<b>140</b>	Zdunowo	50/17	0,0192 ha	j.w.	-
<b>141</b>	Zdunowo	51/3	0,0512 ha	j.w.	-



142	Zdunowo	58/27	0,0047 ha	j.w.	
143	Zdunowo	58/25	0,0118 ha	j.w.	
144	Zdunowo	58/23	0,0175 ha	j.w.	
145	Zdunowo	58/20	0,0043 ha	j.w.	-
146	Zdunowo	59/12	0,0041 ha	j.w.	-
147	Zdunowo	61/7	0,0020 ha	j.w.	-
148	Zdunowo	72/7	0,0117 ha	j.w.	-
149	Zdunowo	72/9	0,0149 ha	j.w.	-
150	Zdunowo	73/3	0,0049 ha	j.w.	-
151	Zdunowo	74/3	0,0015 ha	j.w.	-
152	Zdunowo	74/4	0,0021 ha	j.w.	-
153	Zdunowo	75/6	0,0280 ha	j.w.	-
154	Szczytno	26/1	0,0943 ha	j.w.	-
155	Szczytno	27/1	0,0326 ha	j.w.	-
156	Szczytno	28/5	0,0414 ha	j.w.	-
157	Szczytno	28/7	0,0784 ha	j.w.	-
158	Szczytno	140/5	0,0027 ha	j.w.	-
159	Szczytno	141/2	0,0044 ha	j.w.	-
160	Szczytno	142/2	0,0011 ha	j.w.	-
161	Szczytno	143/2	0,0026 ha	j.w.	-
162	Szczytno	144/2	0,0010 ha	j.w.	-
163	Szczytno	145/2	0,0013 ha	j.w.	-
164	Szczytno	146/2	0,0026 ha	j.w.	-
165	Szczytno	147/2	0,0062 ha	j.w.	-
166	Szczytno	148/2	0,0012 ha	j.w.	-
167	Szczytno	149/2	0,0216 ha	j.w.	-
168	Szczytniki	32/2	0,0238 ha	j.w.	-
169	Szczytniki	89/2	0,1150 ha	j.w.	-
170	Szczytniki	90/2	0,0275 ha	j.w.	-
171	Szczytniki	91/2	0,0275 ha	j.w.	-
172	Olszyny Nowe	15	0,12 ha	Droga	
173	Złotopolice	310	0,56 ha	Droga	-
174	Wrońska	263	0,03 ha	Droga	-
175	Wrońska	267	0,20 ha	Droga	-
176	Szczytniki	84/6	0,0430 ha	Droga	-
177	Falbogi Wielkie	95/26	0,0111 ha	Droga	-
178	Szczytniki	44/9	0,0169 ha	Poszerzenie drogi	-
179	Załuski	226/20	0,0066 ha	Droga	-
180	Załuski	114/25	0,0479 ha	Droga	60000,00
181	Załuski	114/49	0,6652 ha	Droga	-

<b>182</b>	Stróżewo	10/4	0,0030 ha	Poszerzenie drogi	-
<b>183</b>	Stróżewo	10/6	0,0105 ha	j.w.	-
<b>184</b>	Stróżewo	10/8	0,0088 ha	j.w.	-
<b>185</b>	Szczytniki	44/23	0,0237 ha	j.w.	-
<b>186</b>	Szczytniki	45/24	0,0374 ha	j.w.	-
<b>187</b>	Szczytniki	45/46	0,0058 ha	j.w.	-
<b>188</b>	Szczytniki	45/52	0,0134 ha	j.w.	-
<b>189</b>	Załuski	72/1	0,0200 ha	j.w.	-

Tabela 10. Grunty stanowiące własność Gminy Załuski przekazane w użytkowanie wieczyste.

<b>Lp.</b>	<b>Położenie działki</b>	<b>Numer działki</b>	<b>Pow. działki</b>	<b>Uwagi</b>	<b>Wartość księgowa /zł./ 31.12.2021</b>
<b>1.</b>	Załuski	70/11	0,0128 ha	Budynki i budowle odrębna własność od gruntu	500,00
<b>2.</b>	Załuski	66	1,62 ha	j.w.	10000,00
<b>3.</b>	Załuski	118	0,62 ha	j.w.	4700,00
<b>4.</b>	Załuski	130/9	0,1132 ha	j.w.	1000,00
<b>5.</b>	Załuski	130/7	0,0512 ha	j.w.	500,00
<b>6.</b>	Kamienica	102	0,06 ha	j.w.	700,00
<b>7.</b>	Załuski	131/3	0,0087 ha	j.w.	56,40
<b>8.</b>	Załuski	131/4	0,0037 ha	j.w.	24,03
<b>9.</b>	Załuski	131/5	0,0037 ha	j.w.	24,03
<b>10.</b>	Załuski	131/6	0,0117 ha	j.w.	75,97
<b>11.</b>	Załuski	131/8	0,0063 ha	j.w.	40,92
<b>12.</b>	Załuski	131/9	0,0088 ha	j.w.	57,15
				<b>Razem</b>	<b>17678,50</b>

### 3.2. Zmiany w stanie mienia komunalnego

Tabela 11. Zmiany w zasobie mienia komunalnego w 2021 roku.

Lp.	Położenie działki	Numer działki	Pow. [ha]	Zabudowane/ niezabudowane	Uwagi
1.	Kamienica	163/1	0,2912	Szkoła	Decyzja Wójta Gminy Załuski z dn. 01.03.2021r., WIR 6744.1.2020
2.	Kamienica	163/6	1,0716	Szkoła	Decyzja Wójta Gminy Załuski z dn. 01.03.2021r., WIR 6744.1.2020
3.	Kroczewo	344	0,0100	Szkoła	Decyzja Wójta Gminy Załuski z dn. 01.03.2021r., WIR 6744.4.2020
4.	Stróżewo	198/11	1,6114	Szkoła + zerówka	Decyzja Wójta Gminy Załuski z dn. 01.03.2021r., WIR 6744.2.2020
5.	Szczytno	350/17	0,7372	Szkoła	Decyzja Wójta Gminy Załuski z dn. 01.03.2021r., WIR 6744.3.2020

Tabela 12. Nabyte przez Gminę Załuski drogą komunalizacji nieruchomości gruntowe.

Lp.	Położenie działki	Numer działki	Pow. [ha]	Zabudowane/ niezabudowane	Wartość księgową /zł./ 31.12.2021 r.
1.	Kamienica Wygoda	42	0,3800	Staw Dec. Woj. Maz. Nr 676/C/2021 z 31.08.2021, SPN.C.7532.1.44.2021	-
2.	Niepiekła	59	0,3400	Staw Dec. Woj. Maz. Nr 750/C/2021 z 30.09.2021, SPN.C.7532.1.51.2021	-

Tabela 13. Nabyte przez Gminę Załuski poszerzenia dróg poprzez decyzje podziałowe.

Lp.	Położenie działki	Numer działki	Pow. [ha]	Uwagi	Wartość księgową /zł./ 31.12.2021
1.	Szczytniki	44/23	0,0237	Poszerzenie drogi Dec. Wójta Gminy Załuski 05.08.2021 WIR 6831.13.2021	-
2.	Szczytniki	45/24	0,0374	Poszerzenie drogi Dec. Wójta Gminy Załuski 08.12.2021 WIR 6831.25.2021	-
3.	Szczytniki	45/46	0,0058	Poszerzenie drogi Dec. Wójta Gminy Załuski 08.12.2021 WIR 6831.25.2021	-
4.	Szczytniki	45/52	0,0134	Poszerzenie drogi Dec. Wójta Gminy Załuski 08.12.2021 WIR 6831.25.2021	-

Tabela 14. Nabyte przez Gminę Załuski działki w wyniku regulacji przebiegu drogi.

Lp.	Położenie działki	Numer działki	Pow. [ha]	Zabudowane/ niezabudowane	Wartość księgową /zł./ 31.12.2021 r.
1.	Stróżewo	10/4	0,0030	Poszerzenie drogi Akt notarialny Rep. A 1918/2021 z 27.07.2021	502,00
2.	Stróżewo	10/6	0,0105	Poszerzenie drogi Akt notarialny Rep. A 1918/2021 z 27.07.2021	1759,00
3.	Stróżewo	10/8	0,0088	Poszerzenie drogi Akt notarialny Rep. A 1918/2021 z 27.07.2021	1474,00

Tabela 15. Zbyte przez Gminę Załuski działki w wyniku regulacji przebiegu drogi.

Lp.	Położenie działki	Numer działki	Pow. [ha]	Zabudowane/ niezabudowane	Wartość księgową /zł./ 31.12.2021 r.
1.	Stróżewo	3/1	0,0028	Poszerzenie drogi Akt notarialny Rep. A 1918/2021 z 27.07.2021	469,00

2.	Stróżewo	3/2	0,0084	Poszerzenie drogi Akt notarialny Rep. A 1918/2021 z 27.07.2021	1407,00
3.	Stróżewo	3/3	0,0097	Poszerzenie drogi Akt notarialny Rep. A 1918/2021 z 27.07.2021	1625,00

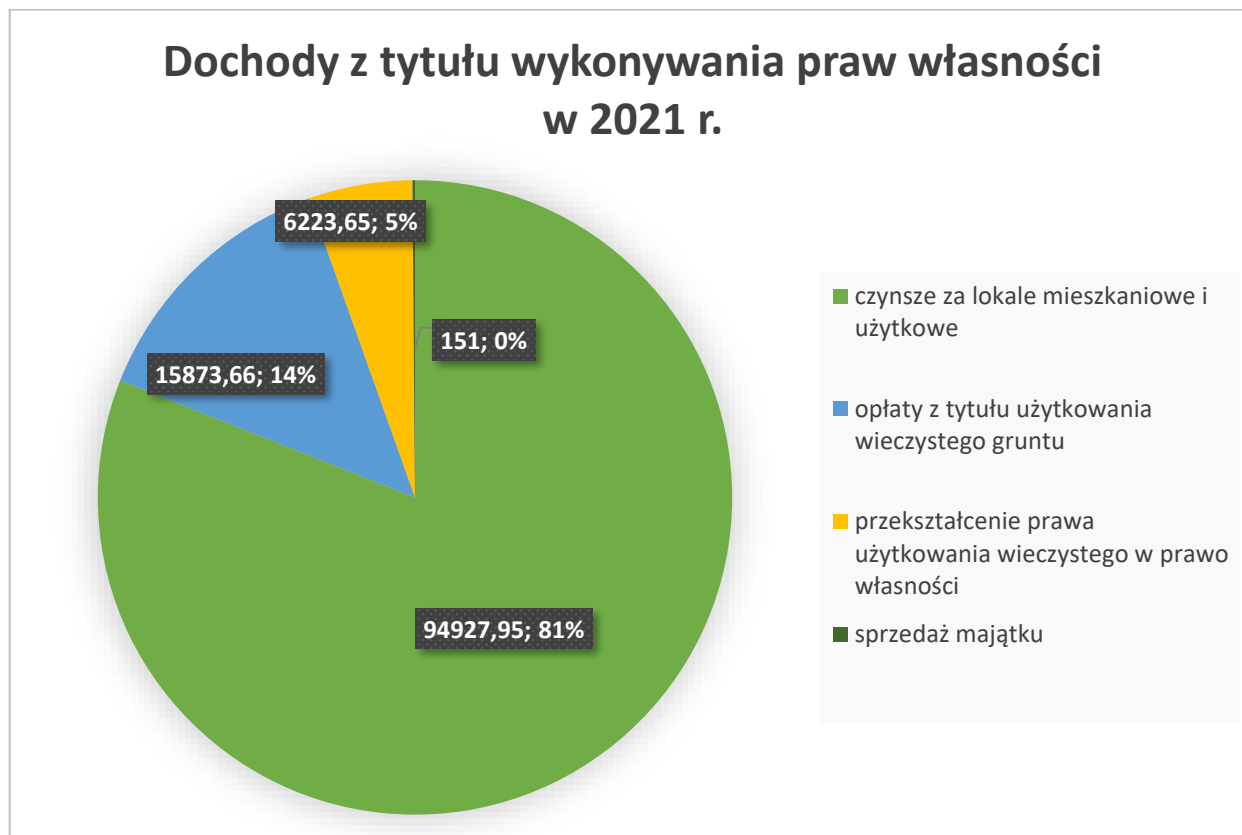
### 3.3 Dochody z tytułu wykonywania praw własności

Gmina Załuski w 2021 roku osiągnęła dochody z tytułu wykonywania prawa własności z następujących tytułów:

- czynsze za lokale mieszkalniowe i użytkowe – 94.927,95 zł,
- opłaty z tytułu użytkowania wieczystego gruntu – 15.873,66 zł,
- przekształcenie prawa użytkowania wieczystego w prawo własności – 6.223,65 zł,
- sprzedaż majątku – 151,00 zł.

Łączne dochody z tytułu wykonywania prawa własności wyniosły **117.176,26 zł.**

Rys. 10. Dochody z tytułu wykonywania praw własności w 2021 r.



## **4. INFORMACJE O REALIZACJI POLITYK, PROGRAMÓW I STRATEGII**

### **4.1. Strategia Rozwoju Gminy Załuski na lata 2021-2030**

Strategia Rozwoju Gminy Załuski na lata 2021-2030 jest podstawowym instrumentem długofalowego zarządzania Gminą. Określa ona strategiczne kierunki rozwoju Gminy w perspektywie do 2030 roku oraz pozwala na zapewnienie ciągłości i trwałości działania władz Gminy, niezależnie od zmieniających się uwarunkowań politycznych. Umożliwia ona również efektywne gospodarowanie własnymi zasobami, takimi jak: środowisko przyrodnicze i kulturowe, zasoby ludzkie, infrastrukturalne, czy środki finansowe oraz stanowi formalną podstawę do przygotowania i oceny wniosków o finansowanie zadań ze źródeł zewnętrznych.

Strategia Rozwoju Gminy Załuski na lata 2021-2030 jest dokumentem nadrzędnym względem innych dokumentów planistyczno-strategicznych obowiązujących w Gminie Załuski, a także spójnym z dokumentami wyższego rzędu – Strategią rozwoju województwa mazowieckiego do 2030 roku oraz Krajową Strategią Rozwoju Regionalnego 2030. Będzie ona wyznaczała również ramy dla planów i programów powstających w Gminie podczas jej obowiązywania.

Dokument został opracowany na podstawie aktualnych dokumentów planistycznych, sprawozdań oraz danych statystycznych. Podstawowym dokumentem prawnym wykorzystywanym podczas przygotowania Strategii była ustawa z dnia 8 marca 1990 r. o samorządzie gminnym oraz ustawa z dnia 6 grudnia 2006 r. o zasadach prowadzenia polityki rozwoju. Ponadto wzięto również pod uwagę zapisy poprzedniej, nieaktualnej Strategii Rozwoju Gminy Załuski, obowiązującej do 2020 roku. Ważnym elementem w pracach nad Strategią była partycypacja społeczna. Diagnoza strategiczna została uzupełniona o analizę ankiet wypełnionych przez mieszkańców.

Realizacja Strategii Rozwoju Gminy Załuski na lata 2021-2030 rozpoczęła się z chwilą podjęcia przez Radę Gminy Załuski Uchwały Nr 127/XVI/20 z dnia 05.06.2020 r. w sprawie przystąpienia do opracowania Strategii Rozwoju Gminy Załuski na lata 2021-2030. Wykonanie uchwały powierzono Wójtowi Gminy Załuski. W ten sposób utworzono prawne ramy wdrażania strategii. Uchwałą Nr 199/XXIV/21 Rady Gminy Załuski z dnia 31.03.2021 r. określono szczegółowy tryb i harmonogram opracowania projektu Strategii Rozwoju Gminy Załuski na lata 2021-2030, w tym tryb konsultacji, o których mowa w art.6 ust.3 ustawy z dnia 6 grudnia 2006 r. o zasadach polityki rozwoju. Konsultacje społeczne trwały od 14 maja do 18 czerwca 2021 r. Zgłoszone zostały 2 uwagi, które uwzględniono w zapisach strategii. Ostatecznie Strategia Rozwoju Gminy Załuski na lata 2021-2030 została przyjęta Uchwałą Nr 239/XXIX/21 z dnia 29.09.2021 r.

Wyznaczona w Strategii wizja Gminy Załuski brzmi: „Gmina Załuski w 2030 roku to rozwijające się w zrównoważony sposób miejsce, wykorzystujące potencjał mieszkańców, bezpieczne i czyste, otwarte na inwestorów i związany z tym rozwój gospodarczy, posiadające rozbudowaną infrastrukturę, zaspokajającą potrzeby mieszkańców, a także dbające o ich edukację oraz zdrowie”.

Tabela 16. Cele strategiczne i operacyjne zawarte w Strategii Rozwoju Gminy Załuski na lata 2021-2030.

CELE STRATEGICZNE:					
CEL I: Atrakcyjna przestrzeń stwarzająca możliwości do rozwoju mieszkalnictwa i przedsiębiorczości		CEL II: Rozwinięta infrastruktura i czyste środowisko gwarantujące wysoką jakość życia		CEL III: Kompleksowa oferta społeczna uwzględniająca potrzeby wszystkich mieszkańców	
CELE OPERACYJNE:					
1.1.	Rozwój budownictwa mieszkaniowego	2.1.	Rozwój infrastruktury drogowej	3.1.	Poszerzanie oferty oświatowej, kulturalnej i rekreacyjnej Gminy
1.2.	Osiągnięcie ładu przestrzennego poprzez świadomą i aktywną politykę przestrzenną	2.2.	Uporządkowanie gospodarki wodno-ściekowej	3.2.	Zwiększenie dostępności do opieki medycznej
1.3.	Zapewnienie warunków do rozwoju gospodarczego Gminy i wsparcie sektora rolniczego	2.3.	Rozwój sieci gazowej	3.3.	Rozwój gminnej polityki senioralnej
1.4.	Zwiększenie poziomu dostępności przestrzennej i cyfryzacji Gminy	2.4.	Rozwój działalności na rzecz ochrony środowiska i przeciwdziałanie skutkom zmiany klimatu	3.4.	Przeciwdziałanie problemom i wykluczeniu społecznemu mieszkańców Gminy

Cele strategiczne Gminy Załuski odwzorowują obszary rozwojowe w sferze gospodarczej, społecznej i przestrzennej, które są zależne od siebie i wzajemnie się przenikają. Podstawą do podejmowania działań w sferze gospodarczej i społecznej powinno być racjonalne gospodarowanie przestrzenią oraz ochrona ładu przestrzennego. Z kolei zadania realizowane w zakresie infrastruktury technicznej będą podstawą do realizacji zadań w sferze gospodarczej, rozwoju usług społecznych, a także pozytywnie wpłyną na poprawę jakości środowiska przyrodniczego. Cele osiągnięte w ramach sfery społecznej i gospodarczej wpłyną również na poprawę warunków życia mieszkańców oraz zwiększenie atrakcyjności przestrzeni.

**Cele, które zostały częściowo lub całkowicie zrealizowane w 2021 r.:**

- 1.1. Rozwój budownictwa mieszkalnego – przystąpienie do spółki „SIM Północne Mazowsze sp. z o.o.”. W ramach udziału, Gmina Załuski wniosła wkład niepieniężny w postaci prawa własności nieruchomości położonej w miejscowości Załuski o powierzchni 0,1923 ha. Na działce powstanie budynek wielorodzinny składający się z 20 lokali mieszkalnych. Docelowo, w ciągu kilku lat planowana jest budowa 60 lokali mieszkalnych.
- 1.2. Osiągnięcie ładu przestrzennego poprzez świadomą i aktywną politykę przestrzenną – w 2021 roku Rada Gminy Załuski podjęła uchwały:



- w sprawie przystąpienia do sporządzenia miejscowego planu zagospodarowania przestrzennego Gminy Załuski dla terenu miejscowości Załuski (Uchwała Nr 201/XXIV/21),
  - w sprawie zmiany uchwały dotyczącej przystąpienia do sporządzenia miejscowego planu zagospodarowania przestrzennego dla fragmentów terenów w miejscowości Szczytno, gm. Załuski (Uchwała Nr 217/XXVI/21),
  - w sprawie uchwalenia zmiany miejscowego planu zagospodarowania przestrzennego Gminy Załuski dla terenu wsi Niepiekła (Uchwała Nr 218/XXVI/21).
- 2.1. Rozwój infrastruktury drogowej – w 2021 r. Gmina Załuski zrealizowała zadanie „Przebudowa drogi gminnej Zdunowo – Stare Olszyny nr 301218W” od km 0 do 1 km (od strony sołectwa Stare Olszyny). Dodatkowo, na terenie gminy, Starostwo Powiatowe w Płońsku zrealizowało inwestycję pn. „Przebudowa drogi powiatowej nr 3069W Trębki - Kamienica - Strzembowo - do drogi nr 570” o długości 2,85 km. Inwestycja została wsparta przez Gminę Załuski w kwocie 100.000 zł. We współpracy ze Starostwem zrealizowano również inwestycję pn. „Remont drogi powiatowej nr 3070W Kamienica - Olszyny - Przyborowice od km 5+550 do km 6+180 o długości 630 mb.” Inwestycja była współfinansowana przez Gminę Załuski kwotą w wysokości 72.000,00 zł.
- 2.4. Rozwój działalności na rzecz ochrony środowiska i przeciwdziałanie skutkom zmiany klimatu – Rada Gminy podjęła Uchwałę Nr 221/XXVI/21 w sprawie wprowadzenia Regulaminu amatorskiego połowu ryb na obszarze wód zbiornika wodnego położonego w Kroczewie, Stróżewie i Wilamach. W celu połowu ryb, wymagane jest posiadanie zezwolenia, poprzez uiszczenie opłaty (jednodniowej, dwudniowej, siedmiodniowej, miesięcznej lub rocznej) oraz przestrzeganie limitów dobowych (karp – 1 szt., lin – 3 szt., okoń – 3 szt. (powyżej 25 cm), sandacz – 1 szt. (lub szczupak, lub boleń, lub brzana).

W 2021 roku Rada Gminy Załuski podjęła również Uchwałę Nr 270/XXIV/21 w sprawie przyjęcia "Programu usuwania wyrobów zawierających azbest dla Gminy Załuski na lata 2021-2032". Główne cele Programu to:

1. Bezpieczne usunięcie i unieszkodliwienie wyrobów zawierających azbest;
2. Minimalizacja negatywnych skutków zdrowotnych spowodowanych obecnością azbestu na terytorium kraju;
3. Zachęcenie mieszkańców do udziału w przedsięwzięciu „Usuwanie i unieszkodliwianie wyrobów zawierających azbest z terenu województwa mazowieckiego” ze środków Wojewódzkiego Funduszu Ochrony Środowiska i Gospodarki Wodnej w Warszawie;
4. Likwidacja szkodliwego oddziaływania azbestu na środowisko.

Cele Programu będą realizowane sukcesywnie aż do roku 2032, w którym zakładane jest oczyszczenie całej Gminy Załuski z wyrobów zawierających azbest.

Ważną inwestycją w kierunku ochrony powietrza, na którą w 2021 r. Gmina Załuski pozyskała dofinansowanie jest „Termomodernizacja 3 obiektów użyteczności publicznej na terenie Gminy Załuski”. Dzięki wsparciu unijnemu, kompleksową termomodernizację przejdą Szkoła Podstawowa im. Księdza Jana Twardowskiego w Kamienicy, budynek po byłej Szkole Podstawowej w Karolinowie oraz wielofunkcyjny budynek użyteczności publicznej w Załuskach, gdzie zlokalizowany jest Klub Seniora. Realizacja zadania planowana jest na 2022 rok.

Ponadto, w 2021 r. zakończone zostało zadanie „Redukcja emisji zanieczyszczeń powietrza w Gminie Załuski przez wymianę urządzeń grzewczych, etap 2”, które polegało na wymianie źródeł ogrzewania w 36 gospodarstwach domowych.

3.3 Rozwój gminnej polityki senioralnej – w 2020 roku ogłoszony został nabór do Gminnej Rady Seniorów. Decyzję o powołaniu rady podjęła Rada Gminy Załuski. W skład Gminnej Rady Seniorów wchodzi 9 osób (aktualnie jest ich 8).

W 2021 r. Gmina Załuski pozyskała dofinansowanie z Rządowego Programu Senior+ w kwocie 200.000 zł na utworzenie Klubu Seniora w Załuskach. Uroczyste otwarcie klubu odbyło się w styczniu 2022 r.

3.4. Przeciwdziałanie problemom i wykluczeniu społecznemu mieszkańców Gminy – w 2021 r. przyjęty został Gminny program osłonowy w zakresie zmniejszenia wydatków mieszkańców gminy Załuski z tytułu opłat za gospodarowanie odpadami komunalnymi (Uchwała Nr 179/XXIII/21). Program skierowany jest do samotnie mieszkających mieszkańców gminy Załuski, którzy ukończyli 70 lat, posiadają orzeczenie ZUS o niezdolności do pracy i nie przekraczają określonego kryterium dochodowego. Dla osób zakwalifikowanych do udziału w programie, świadczenie obowiązywało przez 10 miesięcy, tj. do końca 2021 r.

Uchwałą Nr 232/XXVIII/21 z dnia 17.08.2021 r. został przyjęty Regulamin udzielania pomocy materialnej o charakterze socjalnym dla uczniów zamieszkałych na terenie Gminy Załuski. Świadczeniami pomocy materialnej o charakterze socjalnym są stypendia szkolne i zasiłek szkolny, przy zachowaniu kryterium dochodowego, określonego w ustawie o pomocy społecznej.

## **4.2. Studium uwarunkowań i kierunków zagospodarowania przestrzennego Gminy Załuski**

Podstawowym dokumentem planistycznym określającym politykę przestrzenną gminy jest Studium uwarunkowań i kierunków zagospodarowania przestrzennego Gminy Załuski.

Pierwsze Studium uwarunkowań i kierunków zagospodarowania przestrzennego Gminy Załuski przyjęte zostało Uchwałą nr 102/XXIX/2002 Rady Gminy Załuski z dnia 24.04.2002 r. Jest to zarówno pierwsza, jak i aktualnie obowiązująca wersja studium.

Od 2016 r. trwają prace nad zmianą studium, jednak ze względu na aktualizację ewidencji zabytków proces zmiany studium przedłuża się w czasie z uwagi na ujawnienie licznych stanowisk archeologicznych.

## **4.3. Miejscowe plany zagospodarowania przestrzennego**

W 2021 r. miejscowymi planami zagospodarowania przestrzennego objęte były następujące obręby ewidencyjne:

**- w całości:**

1) Krocze (Uchwała Nr 47/X/2007 Rady Gminy Załuski z dnia 10.10.2007 r. w sprawie miejscowego planu zagospodarowania przestrzennego miejscowości Krocze, gmina Załuski, zmiana – Uchwała Nr 206/XXVIII/09 Rady Gminy Załuski z dnia

09.10.2009 r. w sprawie zmiany miejscowego planu zagospodarowania przestrzennego miejscowości Kroczewo, gmina Załuski),

2) Niepiekła (Uchwała Nr 124/XVI/2008 Rady Gminy Załuski z dnia 24.09.2008 r. w sprawie miejscowego planu zagospodarowania przestrzennego Gminy Załuski dla terenu wsi Niepiekła), zmiana - Uchwała Nr 218/XXVI/21 z dnia 25.06.2021 r. w sprawie uchwalenia zmiany miejscowego planu zagospodarowania przestrzennego Gminy Załuski dla terenu wsi Niepiekła,

3) Załuski (Uchwała Nr 61/XI/2007 Rady Gminy Załuski z dnia 12.12.2007 r. w sprawie miejscowego planu zagospodarowania przestrzennego miejscowości Załuski, gmina Załuski, zmiana - Uchwała Nr 160/XXXIV/2016 Rady Gminy Załuski z dnia 30.12.2016 r. w sprawie uchwalenia miejscowego planu zagospodarowania przestrzennego dla terenów działek nr ewid: 70/5 i 70/17 oraz 118, 119 i 120 położonych w miejscowości Załuski, gmina Załuski). W 2021 r. Rada Gminy Załuski podjęła Uchwałę Nr 201/XXIV/21 z dnia 31.03.2021 r. w sprawie przystąpienia do sporządzenia miejscowego planu zagospodarowania przestrzennego Gminy Załuski dla terenu miejscowości Załuski.

4) Przyborowice Górne (Uchwała Nr 60/XI/2007 Rady Gminy Załuski z dnia 12.12.2007 r. w sprawie miejscowego planu zagospodarowania przestrzennego miejscowości Przyborowice Górne, gmina Załuski),

5) Szczytno (Uchwała Nr 48/X/2007 Rady Gminy Załuski z dnia 10.10.2007 r. w sprawie miejscowego planu zagospodarowania przestrzennego miejscowości Szczytno, gmina Załuski, zmiana - Uchwała Nr 123/XX/2012 Rady Gminy Załuski z dnia 26.09.2012 r. w sprawie zmiany miejscowego planu zagospodarowania przestrzennego miejscowości Szczytno, gmina Załuski). Uchwałą Nr 217 /XXVI/21 Rady Gminy Załuski z dnia 25.06.2021 r. przystąpiono do sporządzenia miejscowego planu zagospodarowania przestrzennego dla fragmentów terenów w miejscowości Szczytno, gmina Załuski.

6) Szczytniki (Uchwała nr 108/XVII/2012 Rady Gminy Załuski z dnia 04.04.2012 r. w sprawie uchwalenia miejscowego planu zagospodarowania przestrzennego miejscowości Karolinowo, Szczytniki i Michałówek),

7) Karolinowo (Uchwała nr 108/XVII/2012 Rady Gminy Załuski z dnia 04.04.2012 r. w sprawie uchwalenia miejscowego planu zagospodarowania przestrzennego miejscowości Karolinowo, Szczytniki i Michałówek),

8) Michałówek (Uchwała nr 108/XVII/2012 Rady Gminy Załuski z dnia 04.04.2012 r. w sprawie uchwalenia miejscowego planu zagospodarowania przestrzennego miejscowości Karolinowo, Szczytniki i Michałówek),

- **częściowo** (są to z reguły pojedyncze działki bądź grupy działek, część z nich została uchwalona po 1995 r.):

1) Złotopolice (Uchwała Nr 46/IX/2007 Rady Gminy Załuski z dnia 08.08.2007 r. w sprawie miejscowego planu zagospodarowania przestrzennego obejmującego teren działek nr ewid.: 327/3, 327/6, 327/8 i 327/9, położonych we wsi Złotopolice, gmina Załuski),

- 2) Gostolin (Uchwała Nr 32/X/2015 Rady Gminy Załuski dnia 25.03.2015 r. w sprawie miejscowego planu zagospodarowania przestrzennego gminy Załuski obejmującego fragmenty terenu w miejscowości Gostolin),
- 3) Falbogi Wielkie (Uchwała Nr 216/XXX/2009 z dnia 30.12.2009 r. w sprawie miejscowego planu zagospodarowania przestrzennego terenów działek nr ew. 2/2 i 4/6, 49/9, 49/10 i 49/11 oraz 68/2, 68/3, 95/6 i 95/8, położonych w miejscowości Falbogi Wielkie, gmina Załuski),
- 4) Przyborowice Dolne (Uchwała Nr 173/XXVII/2013 Rady Gminy Załuski z dnia 22.07.2013 r. w sprawie miejscowego planu zagospodarowania przestrzennego gminy Załuski obejmującego fragment terenu w miejscowości Przyborowice Dolne),
- 5) Słotwin (Uchwała Nr 34/VI/2011 Rady Gminy Załuski z dnia 21.03.2011 r. w sprawie przystąpienia do sporządzenia miejscowego planu zagospodarowania przestrzennego gminy Załuski obejmującego fragment terenu w miejscowości Słotwin),
- 6) Wrońska (Uchwała Nr 42/VII/2011 Rady Gminy Załuski z dnia 20.04.2011 r. w sprawie przystąpienia do sporządzenia miejscowego planu zagospodarowania przestrzennego gminy Załuski obejmującego fragment terenu w obrębie Wrońska),
- 7) Smulska (Uchwała Nr 273/XXXVIII/2010 Rady Gminy Załuski z dnia 25.10.2010 r. w sprawie miejscowego planu zagospodarowania przestrzennego terenów działki nr ew. 152/10, położonej w miejscowości Smulska, gmina Załuski),

Dodatkowo Uchwałą Nr 83/XIII/2004 z dnia 28.01.2004 r. uchwalono miejscowy plan zagospodarowania przestrzennego terenu systemu rurociągów naftowych na obszarze miejscowości: Sadówiec, Naborowo, Naborówiec, Zdunowo, Niepiekła, Wojny.

W 2021 r. wydano 6 decyzji o ustaleniu lokalizacji inwestycji celu publicznego i 28 decyzji o warunkach zabudowy.

W 2021 r. na podstawie obowiązujących planów wydano:

- 14 postanowień zatwierdzających wstępne projekty podziału nieruchomości,
- 11 decyzji zawierających podział nieruchomości,
- 121 zaświadczeń o przeznaczeniu działek w miejscowym planie zagospodarowania przestrzennego,
- 52 wypisów i wyrysów z miejscowego planu zagospodarowania przestrzennego,
- 1 zaświadczenie o zgodności planowanej inwestycji z miejscowym planem zagospodarowania przestrzennego.

Wydane zostały 142 zaświadczenia o braku mpzp oraz 29 decyzji podziałowych i 27 postanowień.

W 2021 r. powstało 29 nowych punktów adresowych.

#### **4.4. Program rewitalizacji dla Gminy Załuski**

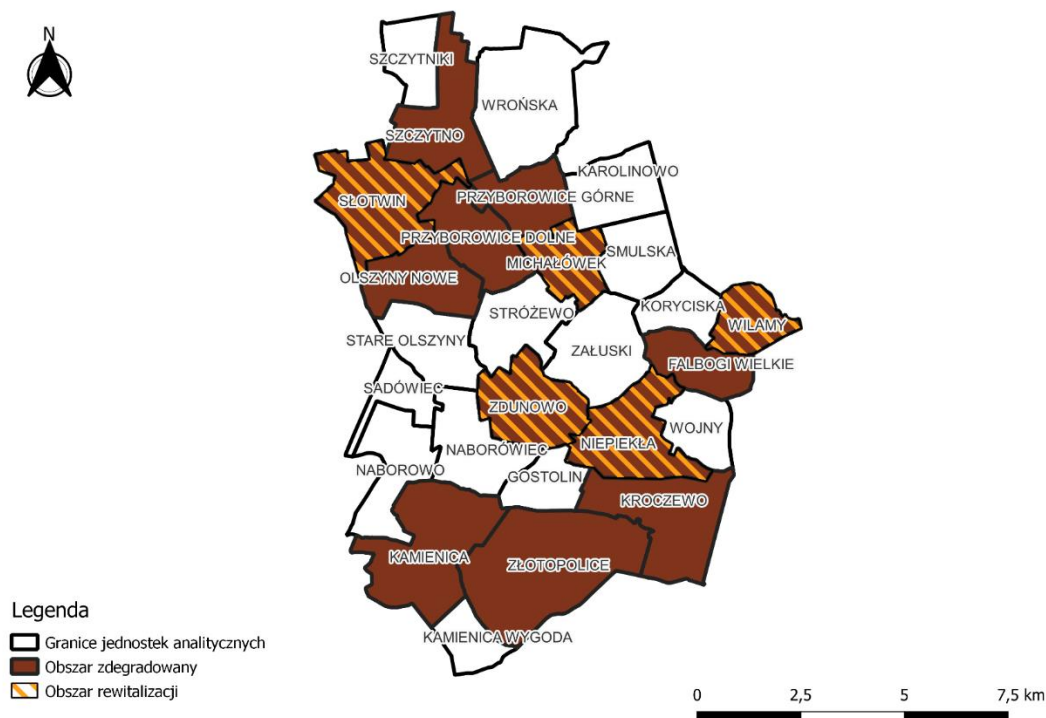
Rewitalizacja stanowi kompleksowy oraz skoordynowany proces zintegrowanych działań na rzecz lokalnej społeczności, przestrzeni i gospodarki. Proces ten, skoncentrowany terytorialnie, ma na celu wyprowadzenie ze stanu kryzysowego obszarów zdegradowanych oraz poprawę jakości życia mieszkańców. Jednym z kluczowych założeń rewitalizacji jest partycypacja społeczna zapewniająca aktywny udział interesariuszy

rewitalizacji w procesie przygotowania, prowadzenia oraz oceny rewitalizacji. Podstawą działań interesariuszy jest gminny program rewitalizacji, który sporządzany jest dla obszarów zdegradowanych obejmujących obszary przewidziane do rewitalizacji. Wyznaczenie obszaru zdegradowanego i obszaru rewitalizacji umożliwi opracowanie kompleksowego i zgodnego z ustawodawstwem, Gminnego Programu Rewitalizacji dla Gminy Załuski, którego treść, w tym przede wszystkim cele, kierunki i przedsięwzięcia rewitalizacyjne, a także system monitorowania i oceny programu, zapewni jego skuteczność i efektywność. Realizacja podstawowych i uzupełniających przedsięwzięć rewitalizacyjnych, przyczyni się do rozwiązania zdiagnozowanych zjawisk kryzysowych w sferze społecznej, a także związanych z nimi problemów występujących w sferze gospodarczej, środowiskowej, przestrzenno-funkcjonalnej i technicznej, co przełoży się w sposób bezpośredni na podniesienie jakości życia mieszkańców.

Ze względu na upływ terminu obowiązywania dotychczasowego Programu rewitalizacji dla Gminy Załuski na lata 2017-2020, niezbędne jest opracowanie nowego programu, który obowiązywać będzie w latach 2022-2031. Opracowana została wstępna diagnoza służąca wyznaczeniu obszaru zdegradowanego i obszaru rewitalizacji Gminy Załuski, która poddana zostanie konsultacjom społecznym. W ramach diagnozy jako obszar zdegradowany, wyznaczone zostały miejscowości: Kamienica, Złotopolice, Kroczevo, Falbogi Wielkie, Przyborowice Dolne, Przyborowice Górne, Szczytno i Nowe Olszyny, natomiast w obszarze rewitalizacji znalazły się: Słotwin, Michałowek, Wilamy, Zdunowo i Niepiekła.

Po ogłoszonych konsultacjach społecznych dotyczących projektu uchwały w sprawie wyznaczenia obszaru zdegradowanego i obszaru rewitalizacji na terenie Gminy Załuski, w toku których zostaną zebrane uwagi mieszkańców, nastąpi kolejny etap prac związanych z przyjęciem Gminnego Programu Rewitalizacji.

Rys. 11. Uproszczona mapa obszaru zdegradowanego i obszaru rewitalizacji dla Gminy Załuski.



#### **4.5. Wieloletni program gospodarowania mieszkaniowym zasobem Gminy Załuski na lata 2019-2024**

Zarządzanie lokalami i budynkami wchodzącymi w skład mieszkaniowego zasobu gminy, pozostaje w kompetencji Wójta Gminy Załuski, zgodnie z obowiązującymi przepisami prawa. Sprawy mieszkaniowe w Urzędzie Gminy Załuski prowadzi Wydział Organizacyjny.

Wieloletni program gospodarowania mieszkaniowym zasobem Gminy Załuski na lata 2019-2024 został przyjęty Uchwałą Nr 86/XI/19 Rady Gminy Załuski z dnia 22.11.2019 r. Dokument opracowano w celu tworzenia warunków do zaspokajania potrzeb mieszkaniowych wspólnoty samorządowej Gminy Załuski, zapewnienia lokali socjalnych i zamiennych, a także zaspokojenia potrzeb mieszkaniowych gospodarstw domowych o niskich dochodach.

Mieszkaniowy zasób Gminy Załuski przedstawia się następująco:

- 1) Budynek mieszkalny wielorodzinny w miejscowości Wilamy – 1 lokal mieszkalny, stan techniczny budynku – średni;
- 2) Budynek mieszkalny wielorodzinny pn. „Stary Dom Nauczyciela” w miejscowości Karolinowo – 3 lokale, w tym 2 lokale mieszkalne i 1 lokal socjalny, stan techniczny budynku – dobry;
- 3) Budynek mieszkalny pn. „Nowy Dom Nauczyciela” w miejscowości Karolinowo – 1 lokal mieszkalny, stan techniczny budynku – dobry;
- 4) Budynek mieszkalny wielorodzinny pn. „Stary Dom Nauczyciela” w miejscowości Kamienica – 2 lokale mieszkalne, stan techniczny budynku – dobry;
- 5) Budynek mieszkalny wielorodzinny w miejscowości Załuski – 6 lokali, stan techniczny budynku – zły.

W latach objętych programem zaplanowano powiększenie zasobu mieszkaniowego poprzez budowę nowych budynków oraz adaptację budynków o funkcji niemieszkalnej.

W 2021 r. nie nastąpiło powiększenie zasobu mieszkaniowego.

W dniu 15.10.2021 r. Rada Gminy Załuski podjęła uchwałę nr 241/XXX/21 w sprawie wyrażenia zgody na utworzenie spółki pn. "SIM Północne Mazowsze Sp. z o.o." z siedzibą w Ciechanowie oraz uchwałę Nr 242/XXX/21 w sprawie zatwierdzenia wniosku o wsparcie ze środków Rządowego Funduszu Rozwoju Mieszkalnictwa w wysokości 3 000 000 zł na sfinansowanie objęcia udziałów w nowo tworzonej Społecznej Inicjatywie Mieszkaniowej "SIM Północne Mazowsze Sp. z o.o." z siedzibą w Ciechanowie. Uchwałą Nr 261/XXXIII/21 z dnia 16.12.2021 r. Rada Gminy Załuski wyraziła zgodę na wniesienie wkładu niepieniężnego przez Gminę Załuski w postaci prawa własności nieruchomości położonej w Gminie Załuski, oznaczonej jako działka ewidencyjna nr 119, obręb 0026 Załuski, o powierzchni 0,1923 ha, w celu realizacji inwestycji. W dniu 22 grudnia 2021 r. podpisany został akt notarialny o utworzeniu spółki.

Na przekazanej działce powstanie budynek wielorodzinny składający się z 20 lokali mieszkalnych. Docelowo, w ciągu kilku lat planowana jest budowa 60 lokali mieszkalnych. O kryteriach przyznawania mieszkań zdecyduje Rada Gminy Załuski, podejmując stosowną uchwałę. Jest to ważny krok w kierunku rozwoju budownictwa mieszkaniowego na terenie Gminy Załuski.



#### **4.6. Program Ochrony Środowiska dla Gminy Załuski na lata 2018-2021 z perspektywą do 2025**

Program Ochrony Środowiska dla Gminy Załuski na lata 2018 – 2021 z perspektywą do 2025, przyjęty został Uchwałą Nr 246/XLVIII/2018 Rady Gminy Załuski z dnia 11.04.2018 r. Program obejmuje omówienie kierunków ochrony środowiska w gminie w odniesieniu m.in. do: gospodarki wodno-ściekowej, gospodarki odpadami, ochrony gleb, ochrony powietrza atmosferycznego, ochrony przed hałasem, ochrony przed promieniowaniem elektromagnetycznym, ochrony przyrody, edukacji ekologicznej. W opracowaniu znajduje się ich charakterystyka, ocena stanu aktualnego oraz określenie stanu docelowego. Sformułowane zostały cele, kierunki interwencji oraz zadania gminy Załuski. Na tej podstawie opracowano harmonogram zadań, przedstawiający listę przedsięwzięć, jakie zostaną zaplanowane do realizacji na terenie gminy do roku 2025.

W 2021 roku realizowane były następujące inwestycje, mające duże znaczenie dla ochrony środowiska:

1. Poprawa gospodarki wodno – ściekowej na terenie Gminy Załuski poprzez budowę przydomowych oczyszczalni ścieków – zadanie ma na celu budowę i projekt 90 oczyszczalni przeznaczonych dla gospodarstw domowych z terenu Gminy Załuski. Zadanie zostało zrealizowane w 2021 r. w całości.
2. Redukcja emisji zanieczyszczeń powietrza w Gminie Załuski przez wymianę urządzeń grzewczych, etap 2 – w 2021 r. wymienione zostały źródła ogrzewania w 36 budynkach. Zadanie było częścią projektu „Redukcja emisji zanieczyszczeń powietrza w Gminie Załuski poprzez wymianę urządzeń grzewczych”.
3. Gmina Załuski w 2021 r. pozyskała dofinansowanie na realizację zadania „Termomodernizacja 3 obiektów użyteczności publicznej na terenie Gminy Załuski”. W ramach inwestycji planowana jest kompleksowa termomodernizacja Szkoły Podstawowej im. Księdza Jana Twardowskiego w Kamienicy, budynku po byłej Szkole Podstawowej w Karolinowie oraz wielofunkcyjnego budynku użyteczności publicznej w Załuskach, gdzie zlokalizowany jest Klub Seniora. Zadanie zostanie zrealizowane w 2022 r.

Ponadto, od 1 lipca 2021 r. w Urzędzie Gminy Załuski, działa Gminny punkt konsultacyjno-informacyjny programu "Czyste Powietrze". Punkt informacyjny ma na celu ułatwienie mieszkańcom aplikowanie o dofinansowanie oraz umożliwia uzyskanie wszelkich niezbędnych informacji dotyczących zasad programu. Utworzenie punktu jest realizacją zawartego porozumienia pomiędzy Wojewódzkim Funduszem Ochrony Środowiska i Gospodarki Wodnej w Warszawie, a Gminą Załuski. Gmina została włączona do wsparcia i obsługi beneficjentów w procesie składania wniosków o podstawowy i o podwyższony poziom dofinansowania w ramach programu, pomocy w uzyskaniu i rozliczaniu dofinansowania. Mieszkańcy gminy Załuski mogą skorzystać z pomocy pracownika urzędu przy składaniu i rozliczaniu wniosku. Punkt czynny jest we wtorki i czwartki w godz. 10:00 – 15:00.

#### **4.7. Strategia Rozwiązywania Problemów Społecznych Gminy Załuski na lata 2015-2024**

Strategia Rozwiązywania Problemów Społecznych Gminy Załuski na lata 2015-2024 przyjęta została Uchwałą Nr 19/VII/2015 Rady Gminy Załuski z dnia 14.01.2015 r. w

sprawie przyjęcia Strategii Rozwiązywania Problemów Społecznych Gminy Załuski na lata 2015-2024. Ma ona istotne znaczenie dla zapewnienia bezpieczeństwa socjalnego mieszkańców, w szczególności grup zagrożonych wykluczeniem społecznym oraz osób bezrobotnych. Zorientowana jest na rozszerzenie i pogłębienie form pracy socjalnej, współpracę z różnymi instytucjami zajmującymi się pomocą społeczną w gminie oraz instytucjami działającymi w szerszym obszarze polityki społecznej jak: edukacja, ochrona zdrowia, bezpieczeństwo publiczne, pomoc osobom niepełnosprawnym, zapobieganie wykluczeniu społecznemu, pomoc osobom bezrobotnym.

Do celów strategicznych zaliczono:

- 1) przeciwdziałanie bezrobociu, ubóstwu i uzależnieniom oraz zapobieganie ich skutkom,
- 2) wspieranie rodzin oraz wspomaganie rozwoju dzieci i młodzieży,
- 3) utrzymanie osób starszych i niepełnosprawnych w środowisku zamieszkania oraz umożliwienie im udziału w życiu społecznym,
- 4) rozwój kapitału społecznego i ludzkiego.

Rodziny dysfunkcyjne, przeżywające trudności w wypełnianiu funkcji wychowawczych, w których wychowują się dzieci, wspierano obejmując je współpracą z zatrudnionym w Gminnym Ośrodku Pomocy Społecznej w Załuskach asystentem rodziny. W 2021 roku asystent rodziny pracował z 8 rodzinami, z czego z 4 – na mocy postanowienia sądu. Rolą asystenta była pomoc rodzinom w życiu codziennym, uczenie prawidłowego prowadzenia domu, jak również podstawowych czynności, np. opłacanie miesięcznych rachunków, gotowanie obiadów, a także pomoc w wychowywaniu dzieci, pomoc w nauce, czy odrabianiu lekcji. Diagnozowanie rodzin odbywa się podczas wywiadu środowiskowego, ustalania planu pomocy, monitorowania rodzin przez pracowników socjalnych.

Prowadzono procedury Niebieskiej Karty pomagając wyjść rodzinom z trudnych i skomplikowanych sytuacji przemocy fizycznej, psychicznej, czy też emocjonalnej. Do Przewodniczącego Zespołu Interdyscyplinarnego ds. Przeciwdziałania Przemocy w Rodzinie w Załuskach w 2021 r. wpłynęło 18 Niebieskich Kart wszczynających procedurę. Ogółem w minionym roku współpracowano z 32 rodzinami, w których realizowano procedurę Niebieskiej Karty. Z racji tego, że wśród osób co do których istnieje podejrzenie, że stosują przemoc w rodzinie, zdecydowana większość zmaga się z problemem alkoholowym, w tym zakresie ściśle współpracowano z terapeutą uzależnień w Załuskach.

W celu znalezienia zatrudnienia dla osób tego potrzebujących, prowadzona była współpraca z Powiatowym Urzędem Pracy w Płońsku.

Osoby uzależnione od alkoholu kierowane były do Gminnej Komisji Rozwiązywania Problemów Alkoholowych lub bezpośrednio do terapeutów uzależnień. W ramach pomocy osobom z problemem alkoholowym, podjęto również współpracę z Ośrodkiem Apostolstwa Trzeźwości w Zakroczymiu. Szczególnie ważne dla osób uzależnionych są przeprowadzane rozmowy motywujące.

Podejmowano również działania zapewniające bezpieczeństwo socjalne, poprzez udzielanie różnych form pomocy finansowej i rzeczowej, w tym realizowano program rządowy zapobiegający problemom niedożywienia.



#### **4.8. Gminny Program Wspierania Rodziny na lata 2020-2022**

Uchwałą Nr 100/XIII/19 z dnia 30.12.2019 r. Rada Gminy Załuski przyjęła Gminny Program Wspierania Rodziny na lata 2020-2022.

Zarządzeniem Nr 120.33.2020 Wójta Gminy Załuski z dnia 10.06.2020 r. upoważniono Kierownika Gminnego Ośrodka Pomocy Społecznej do prowadzenia postępowań w sprawach z zakresu wspierania rodziny oraz wydawania w tych sprawach decyzji.

Rodziny dysfunkcyjne wymagają stałego monitorowania przez pracowników socjalnych, asystenta rodziny, pedagogów szkolnych, pracowników przychodni medycznych, policji, kuratorów sądowych. Praca z rodziną winna być ukierunkowana na wspieranie i pomoc w przezwyciężaniu trudności, a w konsekwencji na usamodzielnienie poprzez wskazanie sposobów wyjścia z sytuacji kryzysowej.

W 2021 roku pomocą finansową i rzeczową objęto 107 rodzin. Rodziny te liczyły łącznie 226 osób. Dominujące powody przyznania pomocy to: ubóstwo, długotrwała i ciężka choroba, niepełnosprawność oraz bezrobocie.

W 2021 roku w okresie od września do grudnia, o pomoc w formie stypendiów ubiegało się 27 uczniów, z czego 21 przyznano stypendium. W analogicznym okresie 5 uczniom przyznano zasiłki szkolne.

W 2021 r. w pieczy zastępczej przebywa 4 dzieci w terenie Gminy Załuski - 1 dziecko w domu dziecka oraz 3 dzieci w rodzinie zastępczej. Wysokość ustalonej odpłatności jest również regulowana zapisem ustawy o wspieraniu rodziny i systemie pieczy zastępczej. Pobyt dzieci z terenu gminy Załuski w pieczy zastępczej opłacany jest ze środków budżetu Gminy.

Pomoc w formie specjalistycznych usług opiekuńczych świadczona była dla jednego dziecka z autyzmem. Usługi realizowane były przez pedagoga specjalnego.

#### **4.9. Gminny program przeciwdziałania przemocy w rodzinie oraz ochrony ofiar przemocy w rodzinie na lata 2021-2023**

Uchwałą Nr 180/XXIII/21 Rady Gminy Załuski z dnia 05.02.2021 r. przyjęty został Gminny program przeciwdziałania przemocy w rodzinie oraz ochrony ofiar przemocy na lata 2021-2023.

Gminny program przeciwdziałania przemocy w rodzinie oraz ochrony ofiar przemocy w rodzinie na lata 2021-2023, ma za zadanie stworzenie spójnego i wielopoziomowego systemu przeciwdziałania przemocy, opartego o wyspecjalizowane zasoby instytucjonalne i ludzkie, pomiędzy którymi istnieje relacja współpracy.

Na poziomie lokalnym elementami takiego systemu są pracownicy wszystkich instytucji z terenu gminy, zaangażowani w przeciwdziałanie przemocy w rodzinie. Założeniem programu jest, że każdy specjalista powinien posiadać: umiejętność identyfikacji przemocy, posiadać wiedzę oraz umiejętności związane z podejmowaniem interwencji, znać kompetencje i zasady współpracy ze wszystkimi służbami i instytucjami, które uczestniczą w procesie pomocy osobom i rodzinom uwikłanym w przemoc domową, wykazywać gotowość włączania się do takiej współpracy.

Współdziałanie i kooperacja pomiędzy specjalistami i instytucjami, pozwala na wypracowanie i realizowanie startego pomocy rodzinie dotkniętej przemocą. Istotnym elementem programu jest podejście interdyscyplinarne. Działania na rzecz rodziny doznającej przemocy, powinny być planowane i wdrażane przez specjalistów różnych zawodów, będących przedstawicielami różnych instytucji i organizacji. Interwencja wobec problemu przemocy w rodzinie nie może opierać się na działaniu jednej instytucji, ponieważ żaden pojedynczy specjalista czy instytucja, nie są w stanie zabezpieczyć wszystkich podstawowych potrzeb osób doznających przemocy. Istotne jest więc podjęcie działań pomocowych o charakterze kompleksowego podejścia do sytuacji, poprzez stworzenie sieci współpracy, opartej o działania lokalnego zespołu interdyscyplinarnego. Taki charakter pracy pozwala na wspólne działania poszczególnych służb, oszczędza czas oraz pieniądze, a co najważniejsze, zwiększa szansę na ograniczenie skutków przemocy w przyszłości.

Główne cele programu to:

1. Zmniejszenie skali zjawiska przemocy w rodzinie na terenie gminy Załuski.
2. Zwiększenie skuteczności działań interwencyjnych wobec osób stosujących przemoc w rodzinie.
3. Zwiększenie pomocy i ochrony ofiar przemocy w rodzinie.

W 2021 r. zrealizowano szkolenia dla członków Zespołu Interdyscyplinarnego ds. Przeciwdziałania Przemocy w Rodzinie w Załuskach oraz członków grup roboczych – łącznie 6 szkoleń. Poza tym, dystrybuowano w szkołach i przedszkolach oraz innych budynkach użyteczności publicznej na terenie gminy, ulotki i broszury o charakterze edukacyjno-informacyjnym, dotyczące zjawiska przemocy.

Dodatkowo, w ramach realizacji procedury Niebieskiej Karty, zapewniano osobom dotkniętym przemocą w rodzinie, bezpłatną pomoc w postaci poradnictwa socjalnego, prawnego i psychologicznego.

We współpracy z Gminną Komisją Rozwiązywania Problemów Alkoholowych w Załuskach, sfinansowano programy profilaktyczne dla uczniów ze szkół z terenu gminy Załuski.

Poza tym, dzielnicowi Posterunku Policji w Załuskach prowadzili w szkołach spotkania informacyjne dotyczące m.in. przemocy w rodzinie oraz przemocy rówieśniczej.

W szkołach podstawowych na terenie gminy Załuski, prowadzone były w czasie zebrań pogadanki dla rodziców o tematyce krzywdzenia dzieci, stosowania przemocy, jak również pomocy dla osób pokrzywdzonych. Dodatkowo, podczas zajęć z uczniami m.in. na godzinach wychowawczych, podejmowane tematykę przemocy.

Cele programu przeciwdziałania przemocy w rodzinie i ochrony ofiar przemocy w rodzinie są realizowane w sposób ciągły. Realizacja działań zaplanowana jest do końca 2023 r.

#### **4.10. Gminny Program Profilaktyki i Rozwiązywania Problemów Alkoholowych na rok 2021**

Gminny Program Profilaktyki i Rozwiązywania Problemów Alkoholowych na rok 2021 przyjęto Uchwałą Nr 177/XXII/20 Rady Gminy Załuski z dnia 30.12.2020 r.

Program opracowano w oparciu o lokalną diagnozę problemów – sporządzoną na podstawie informacji uzyskanych m. in. z placówek oświatowych, Gminnego Ośrodka Pomocy Społecznej w Załuskach, Kontraktowego Ośrodka Zdrowia w Załuskach, Policji, Gminnej Komisji Rozwiązywania Problemów Alkoholowych.

Na realizację zadań ujętych w Gminnym Programie Profilaktyki i Rozwiązywania Problemów Alkoholowych na 2021 rok zaplanowano środki finansowe w wysokości 125.615,03 zł, wydatkowano kwotę 75.293,52 zł. Jako cele ogólne programu określono:

1. zapobieganie powstawaniu nowych problemów związanych z używaniem alkoholu,
2. zmniejszanie rozmiarów istniejących problemów związanych z używaniem alkoholu,
3. podwyższanie kompetencji i zwiększanie innych zasobów niezbędnych do radzenia sobie z problemem alkoholowym.

Celami szczegółowymi było:

1. podwyższenie progu wieku inicjacji alkoholowej,
2. zmniejszanie rozmiaru szkód, jakich doznają młodzi ludzie w związku z sięganiem po alkohol,
3. ochrona dzieci i młodzieży przed wchodzeniem w kontakt z alkoholem,
4. kształtowanie postaw prozdrowotnych,
5. zwiększenie liczby osób podejmujących leczenie we wczesnej fazie choroby alkoholowej,
6. wzrost wiedzy mieszkańców gminy Załuski na temat negatywnych konsekwencji używania alkoholu,
7. zmniejszenie rozmiaru naruszeń prawa w związku z handlem napojami alkoholowymi,
8. przeciwdziałanie zjawisku wykluczenia społecznego.

Sposobem realizacji programu jest:

1. zwiększenie dostępności pomocy terapeutycznej i rehabilitacyjnej dla osób z problemem alkoholowym,
2. udzielanie rodzinom, w których występują problemy alkoholowe, pomocy psychospołecznej i prawnej,
3. prowadzenie profilaktycznej działalności informacyjnej i edukacyjnej w zakresie rozwiązywania problemów alkoholowych, w szczególności dla dzieci i młodzieży, we współpracy z komisją ds. zdrowia, oświaty i kultury,
4. wspomaganie działalności instytucji, stowarzyszeń i osób fizycznych – służących rozwiązywaniu problemów alkoholowych,
5. podejmowanie interwencji w związku z naruszeniem przepisów określonych w art. 13<sup>1</sup> i art. 15 ustawy o wychowaniu w trzeźwości i przeciwdziałaniu alkoholizmowi oraz występowanie przed sądem w charakterze oskarżyciela publicznego.

Problem alkoholowy nadal jest ukrywany przez ludzi żyjących w otoczeniu osoby nadużywającej alkoholu. Ujawnia się w sytuacji kiedy zachodzi konflikt z prawem (przemoc domowa, wypadki spowodowane przez pijanych kierowców, zwolnienia z pracy, zachowanie dzieci w stosunku do rówieśników, kłopoty dzieci w szkole). Wnioski o zobowiązanie do podjęcia leczenia odwykowego najczęściej wpływają z Policji lub Gminnego Ośrodka Pomocy Społecznej w Załuskach, głównie wskutek przeprowadzanych interwencji domowych, wywołanych przez pijanego domownika.

W 2021 r. Gminna Komisja Rozwiązywania Problemów Alkoholowych objęła działaniem 48 osób, z czego 40 wykazywało problem alkoholowy, natomiast z 8 osobami psycholog/terapeuta uzależnień odbywał rozmowy wspierające. Do Sądu Rejonowego w Płońsku wystosowano 11 wniosków o zobowiązanie do podjęcia leczenia odwykowego, skierowano również 10 osób na badania biegłych specjalistów w przedmiocie uzależnienia od alkoholu.

#### **4.11. Gminny Program Przeciwdziałania Narkomanii na rok 2021**

Gminny Program Przeciwdziałania Narkomanii na rok 2021 został przyjęty Uchwałą Nr 178/XXII/20 Rady Gminy Załuski z dnia 30.12.2020 r.

Gmina prowadzi działania edukacyjne z zakresu profilaktyki uzależnień w ramach realizacji Gminnego Programu Profilaktyki i Rozwiązywania Problemów Alkoholowych, gdyż przyczyny i mechanizmy sięgania po substancje psychoaktywne są takie same. Podejmowane są działania mające na celu podniesienie poczucia własnej wartości, nabycia mechanizmów asertywności, budowania właściwych relacji w grupie, zdrowego stylu życia itp., głównie w celu zapobiegania lub opóźnienia inicjacji sięgnięcia po papierosy jak i środki psychoaktywne.

Celami ogólnymi programu są:

1. zapobieganie powstawaniu nowych problemów związanych z używaniem środków odurzających, substancji psychotropowych, nowych substancji psychoaktywnych oraz środków zastępczych,
2. zmniejszanie rozmiarów istniejących problemów związanych z używaniem środków odurzających, substancji psychotropowych, nowych substancji psychoaktywnych oraz środków zastępczych,
3. podwyższanie kompetencji i zwiększanie innych zasobów niezbędnych do radzenia sobie z problemem zażywania środków uzależniających.

Cele szczegółowe:

1. zmniejszanie rozmiaru szkód, jakich doznają młodzi ludzie w związku z sięganiem po narkotyki,
2. ochrona dzieci i młodzieży przed wchodzeniem w kontakt z narkotykami, uzależnianiem się,
3. kształtowanie postaw prozdrowotnych,
4. zwiększenie stabilności i bezpieczeństwa środowiska rodzinnego,
5. wzrost wiedzy mieszkańców gminy Załuski na temat środków odurzających, substancji psychotropowych, nowych substancji psychoaktywnych i środków zastępczych oraz negatywnych konsekwencji sięgania po te substancje,
6. przeciwdziałanie zjawisku wykluczenia społecznego.

Sposoby realizacji programu:

1. zwiększenie dostępności pomocy terapeutycznej i rehabilitacyjnej dla osób mających problem z narkotykami,
2. udzielanie rodzinom, w których występuje problem z narkotykami, pomocy psychospołecznej i prawnej,

3. prowadzenie profilaktycznej działalności informacyjnej i edukacyjnej w zakresie przeciwdziałania narkomanii, w szczególności dla dzieci i młodzieży, we współpracy z komisją ds. szkolnictwa, zdrowia, samorządności i porządku publicznego,
4. wspomaganie działalności instytucji, stowarzyszeń i osób fizycznych – służących rozwiązywaniu problemów narkotykowych.

W 2021 r. odbywały się dyżury konsultacyjno-terapeutyczne dla osób i rodzin dotkniętych w szczególności uzależnieniem od alkoholu. Prowadził je terapeuta ds. uzależnień, który m.in. motywował do podjęcia leczenia osoby nadużywające alkoholu oraz udzielał wsparcia i pomocy osobom zgłoszonym do GKRPA w Załuskach, bądź kierowanych przez inne instytucje tj. Policję, GOPS, prokuraturę i kuratorów. Zrealizowano łącznie 280 godzin porad.

W roku 2021 nie zgłoszono do Gminnej Komisji Rozwiązywania Problemów Alkoholowych żadnej sprawy w związku z uzależnieniem od narkotyków.

W celu realizowania Gminnego Programu Przeciwdziałania Narkomanii na rok 2021, sfinansowano zakup 20 szt. narkotestów. Łączny koszt ich zakupu to 578,00 zł. Poza tym sfinansowano udział uczniów ze Szkoły Podstawowej im. Władysława Stanisława Reymonta w Stróżewie oraz Szkoły Podstawowej im. ks. Jana Twardowskiego w Kamienicy, w widowisku z cyklu profilaktyki narkotykowej na kwotę 250,00 zł.

#### **4.12. Gminny program osłonowy w zakresie zmniejszenia wydatków mieszkańców gminy Załuski z tytułu opłat za gospodarowanie odpadami komunalnymi**

W 2021 r. Uchwałą Nr 179/XXIII/21 Rady Gminy Załuski z dnia 05.02.2021 r., przyjęty został Gminny program osłonowy w zakresie zmniejszenia wydatków mieszkańców gminy Załuski z tytułu opłat za gospodarowanie odpadami komunalnymi. Program skierowany był do samotnie mieszkających mieszkańców gminy Załuski, którzy ukończyli 70 lat, posiadają orzeczenie ZUS o niezdolności do pracy i nie przekraczają określonego kryterium dochodowego. Dla osób zakwalifikowanych do udziału w programie, świadczenie obowiązywało przez 10 miesięcy, tj. do końca 2021 r. Do Gminnego Ośrodka Pomocy Społecznej w Załuskach wpłynęły 32 wnioski o przyznanie świadczenia dla 33 osób, z czego 8 wniosków zostało rozpatrzonych negatywnie ze względu na niespełnianie wymogów niezbędnych do przyznania świadczenia. Wydano 24 decyzje przyznające pomoc dla 25 osób w wysokości po 250 zł jednorazowego świadczenia. Łączna kwota wsparcia wyniosła 6.250 zł, która w całości pochodziła z budżetu Gminy Załuski.

## 5. REALIZACJA UCHWAŁ RADY GMINY ZAŁUSKI

### 5.1. Szczegółowy wykaz uchwał

Tabela 17. Szczegółowy wykaz uchwał podjętych w 2021 r. przez Radę Gminy Załuski

Lp.	Numer uchwały	Data podjęcia	Tytuł
1.	179/XXIII/21	05.02.2021 r.	w sprawie przyjęcia na 2021 rok gminnego programu osłonowego w zakresie zmniejszania wydatków mieszkańców gminy Załuski z tytułu opłaty za gospodarowanie odpadami komunalnymi.
2.	180/XXIII/21	05.02.2021 r.	w sprawie przyjęcia gminnego programu przeciwdziałania przemocy w rodzinie oraz ochrony ofiar przemocy na lata 2021-2023.
3.	181/XXIII/21	05.02.2021 r.	w sprawie zmiany Wieloletniej Prognozy Finansowej Gminy Załuski.
4.	182/XXIII/21	05.02.2021 r.	w sprawie zmian uchwały budżetowej na rok 2021.
5.	183/XXIII/21	05.02.2021 r.	w sprawie uchylenia uchwały Rady Gminy Załuski w sprawie opłaty targowej.
6.	184/XXIII/21	05.02.2021 r.	w sprawie uchylenia uchwały Rady Gminy Załuski w sprawie opłaty od posiadania psów.
7.	185/XXIII/21	05.02.2021 r.	w sprawie zmiany uchwały w sprawie uchwalenia trybu i szczegółowych kryteriów oceny wniosków o realizację zadania publicznego w ramach inicjatywy lokalnej.
8.	186/XXIII/21	05.02.2021 r.	w sprawie uchwalenia ramowych planów pracy stałych komisji Rady Gminy Załuski na rok 2021.
9.	187/XXIII/21	05.02.2021 r.	w sprawie uchwalenia ramowego planu pracy Rady Gminy Załuski na 2021 rok.
10.	188/XXIII/21	05.02.2021 r.	w sprawie organizacji publicznego transportu zbiorowego na terenie Gminy Załuski.
11.	189/XXIII/21	05.02.2021 r.	w sprawie wyrażenia zgody na zawarcie porozumienia pomiędzy Gminą Załuski a Powiatem Płońskim w sprawie wspólnej realizacji zadania inwestycyjnego pn. "Rozbudowa drogi powiatowej Nr 3071 W Załuski-Zdunowo - Kamienica - Goławin".
12.	190/XXIV/21	31.03.2021 r.	w sprawie zmiany Wieloletniej Prognozy Finansowej.
13.	191/XXIV/21	31.03.2021 r.	w sprawie zmian uchwały budżetowej na 2021 rok.
14.	192/XXIV/21	31.03.2021 r.	w sprawie nie wyrażenia zgody na wyodrębnienie w budżecie gminy środków stanowiących fundusz sołecki.
15.	193/XXIV/21	31.03.2021 r.	w sprawie udzielenia pomocy finansowej Powiatowi Płońskiemu.

<b>16.</b>	194/XXIV/21	31.03.2021 r.	w sprawie udzielenia pomocy finansowej Powiatowi Płońskiemu.
<b>17.</b>	195/XXIV/21	31.03.2021 r.	w sprawie udzielenia pomocy finansowej dla Powiatu Płońskiego z przeznaczeniem na zakup narzędzi chirurgicznych dla oddziałów: chirurgicznego z pododdziałem urologicznym, urazowo-ortopedycznego oraz położniczo-ginekologicznego na potrzeby Samodzielnego Publicznego Zespołu Zakładów Opieki Zdrowotnej im. Marszałka Józefa Piłsudskiego w Płońsku.
<b>18.</b>	196/XXIV/21	31.03.2021 r.	w sprawie przyjęcia programu opieki nad zwierzętami bezdomnymi oraz zapobiegania bezdomności zwierząt na terenie Gminy Załuski w 2021 roku.
<b>19.</b>	197/XXIV/21	31.03.2021 r.	w sprawie określenia przepisów porządkowych związanych z przewozem osób i bagażu środkami transportu publicznego w transporcie zbiorowym organizowanym przez Gminę Załuski.
<b>20.</b>	198/XXIV/21	31.03.2021 r.	w sprawie ustalenia cen maksymalnych za usługi przewozowe w publicznym transporcie zbiorowym, w zakresie zadania o charakterze użyteczności publicznej w gminnych przewozach pasażerskich na terenie gminy Załuski.
<b>21.</b>	199/XXIV/21	31.03.2021 r.	w sprawie określenia szczegółowego trybu i harmonogramu opracowania projektu Strategii Rozwoju Gminy Załuski na lata 2021-2030, w tym tryb konsultacji, o których mowa w art. 6 ust. 3 ustawy z dnia 6 grudnia 2006 r. o zasadach polityki rozwoju.
<b>22.</b>	200/XXIV/21	31.03.2021 r.	w sprawie wyrażenia zgody na nabycie w drodze darowizny prawa własności nieruchomości.
<b>23.</b>	201/XXIV/21	31.03.2021 r.	w sprawie przystąpienia do sporządzenia miejscowego planu zagospodarowania przestrzennego Gminy Załuski dla terenu miejscowości Załuski.
<b>24.</b>	202/XXIV/21	31.03.2021 r.	w sprawie zwolnienia przedsiębiorców branży gastronomicznej z opłaty za korzystanie z zezwoleń na sprzedaż napojów alkoholowych przeznaczonych do spożycia w miejscu sprzedaży za rok 2021.
<b>25.</b>	203/XXV/21	11.05.2021 r.	w sprawie zmiany Wieloletniej Prognozy Finansowej Gminy Załuski.
<b>26.</b>	204/XXV/21	11.05.2021 r.	w sprawie zmian uchwały budżetowej na rok 2021.
<b>27.</b>	205/XXV/21	11.05.2021 r.	w sprawie zaciągnięcia kredytu długoterminowego.
<b>28.</b>	206/XXV/21	11.05.2021 r.	w sprawie zaciągnięcia i zabezpieczenia pożyczki na wyprzedzające finansowanie działań finansowanych ze



			środków pochodzących z budżetu Unii Europejskiej.
<b>29.</b>	207/XXV/21	11.05.2021 r.	w sprawie zmiany uchwały Nr 146/XIX/20 Rady Gminy Załuski z dnia 14 sierpnia 2020 roku w sprawie zniesienia formy ochrony przyrody z pomnika przyrody modrzew europejski oraz w sprawie poprowadzenia zabiegów pielęgnacyjnych pomnika przyrody gatunku dąb szypułkowy.
<b>30.</b>	208/XXV/21	11.05.2021 r.	w sprawie zaproszenia do konsultacji społecznych dotyczących projektu Strategii Rozwoju Gminy Załuski na lata 2021-2030.
<b>31.</b>	209/XXV/21	11.05.2021 r.	w sprawie przyjęcia w Gminie Załuski wzoru wniosku o przyznanie dodatku mieszkaniowego oraz wzoru deklaracji o dochodach gospodarstwa domowego za okres 3 miesięcy kalendarzowych poprzedzających dzień złożenia wniosku o dodatek mieszkaniowy.
<b>32.</b>	210/XXV/21	11.05.2021 r.	w sprawie zbycia nieruchomości gruntowej stanowiącej własność Gminy Załuski położonej w miejscowości Wilamy oznaczonej jako działka ewidencyjna nr 26/16.
<b>33.</b>	211/XXVI/21	25.06.2021 r.	w sprawie zmiany Wieloletniej Prognozy Finansowej Gminy Załuski.
<b>34.</b>	212/XXVI/21	25.06.2021 r.	w sprawie zmian uchwały budżetowej na rok 2021.
<b>35.</b>	213/XXVI/21	25.06.2021 r.	w sprawie udzielenia Wójtowi Gminy wotum zaufania.
<b>36.</b>	214/XXVI/21	25.06.2021 r.	w sprawie zatwierdzenia sprawozdania finansowego za 2020 rok oraz sprawozdania z wykonania budżetu Gminy Załuski za 2020 rok.
<b>37.</b>	215/XXVI/21	25.06.2021 r.	w sprawie udzielenia Wójtowi Gminy absolutorium z tytułu wykonania budżetu za 2020 rok.
<b>38.</b>	216/XXVI/21	25.06.2021 r.	w sprawie powołania Komisji Inwentaryzacyjnej.
<b>39.</b>	217/XXVI/21	25.06.2021 r.	w sprawie zmiany uchwały dotyczącej przystąpienia do sporządzenia miejscowego planu zagospodarowania przestrzennego dla fragmentów terenów w miejscowości Szczytno, gmina Załuski.
<b>40.</b>	218/XXVI/21	25.06.2021 r.	w sprawie uchwalenia zmiany miejscowego planu zagospodarowania przestrzennego Gminy Załuski dla terenu wsi Niepiekła.
<b>41.</b>	219/XXVI/21	25.06.2021 r.	w sprawie upoważnienia Kierownika Gminnego Ośrodka Pomocy Społecznej w Załuskach do prowadzenia postępowania w sprawach świadczeń pomocy materialnej o charakterze socjalnym.



<b>42.</b>	220/XXVI/21	25.06.2021 r.	w sprawie zajęcia stanowiska Rady Gminy Załuski dotyczącego rozpatrzenia wniosku obywatela posiadającego nieruchomości na terenie Gminy Załuski.
<b>43.</b>	221/XXVI/21	25.06.2021 r.	w sprawie wprowadzenia Regulaminu amatorskiego połowu ryb na obszarze wód zbiornika wodnego położonego w Kroczewie, Stróżewie i Wilamach.
<b>44.</b>	222/XXVI/21	25.06.2021 r.	w sprawie zatwierdzenia zarządzenia Wójta Gminy Załuski Nr 0050.29.2021 z dnia 21.06.2021 w sprawie zakazu używania wody z wodociągu gminnego do celów innych niż socjalno – bytowe.
<b>45.</b>	223/XXVII/21	15.07.2021 r.	w sprawie zmiany Wieloletniej Prognozy Finansowej Gminy Załuski.
<b>46.</b>	224/XXVII/21	15.07.2021 r.	w sprawie zmian uchwały budżetowej na rok 2021.
<b>47.</b>	225/XXVIII/21	17.08.2021 r.	w sprawie uchyleneia uchwały w sprawie zaciągnięcia i zabezpieczenia pożyczki na wyprzedzające finansowanie działań finansowanych ze środków pochodzących z budżetu Unii Europejskiej.
<b>48.</b>	226/XXVIII/21	17.08.2021 r.	w sprawie zaciągnięcia i zabezpieczenia pożyczki na wyprzedzające finansowanie działań finansowanych ze środków pochodzących z budżetu Unii Europejskiej.
<b>49.</b>	227/XXVIII/21	17.08.2021 r.	w sprawie zmiany Wieloletniej Prognozy Finansowej Gminy Załuski.
<b>50.</b>	228/XXVIII/21	17.08.2021 r.	w sprawie zmian uchwały budżetowej na rok 2021.
<b>51.</b>	229/XXVIII/21	17.08.2021 r.	w sprawie przekazania do zaopiniowania organowi regulacyjnemu projektu regulaminu dostarczania wody i odprowadzania ścieków.
<b>52.</b>	230/XXVIII/21	17.08.2021 r.	w sprawie uchyleneia Uchwały Nr 189/XXIII/21 Rady Gminy Załuski z dnia 5 lutego 2021 r. w sprawie wyrażenia zgody na zawarcie porozumienia pomiędzy Gminą Załuski a Powiatem Płońskim w sprawie wspólnej realizacji zadania inwestycyjnego pn. "Rozbudowa drogi powiatowej Nr 3071W Załuski-Zdunowo - Kamienica - Goławin".
<b>53.</b>	231/XXVIII/21	17.08.2021 r.	w sprawie wprowadzenia zmian w statucie Gminnego Ośrodka Pomocy Społecznej w Załuskach.
<b>54.</b>	232/XXVIII/21	17.08.2021 r.	w sprawie przyjęcia Regulaminu udzielania pomocy materialnej o charakterze socjalnym dla uczniów zamieszkałych na terenie Gminy Załuski.
<b>55.</b>	233/XXVIII/21	17.08.2021 r.	w sprawie określenia średniej ceny jednostki paliwa w gminie Załuski w roku szkolnym 2021/22.

<b>56.</b>	234/XXIX/21	29.09.2021 r.	w sprawie zmiany Wieloletniej Prognozy Finansowej Gminy Załuski.
<b>57.</b>	235/XXIX/21	29.09.2021 r.	w sprawie zmian uchwały budżetowej na rok 2021.
<b>58.</b>	236/XXIX/21	29.09.2021 r.	zmieniająca Uchwałę Nr 193/XXIV/21 z dnia 31 marca 2021 roku w sprawie udzielenia pomocy finansowej Powiatowi Płońskiemu.
<b>59.</b>	237/XXIX/21	29.09.2021 r.	zmieniająca Uchwałę Nr 194 /XXIV/21 z dnia 31 marca 2021 roku w sprawie udzielenia pomocy finansowej Powiatowi Płońskiemu.
<b>60.</b>	238/XXIX/21	29.09.2021 r.	w sprawie przyjęcia regulaminu dostarczania wody i odprowadzania ścieków.
<b>61.</b>	239/XXIX/21	29.09.2021 r.	w sprawie przyjęcia Strategii Rozwoju Gminy Załuski na lata 2021-2030.
<b>62.</b>	240/XXIX/21	29.09.2021 r.	w sprawie udzielenia pomocy finansowej Gminie Płońsk.
<b>63.</b>	241/XXX/21	15.10.2021 r.	w sprawie wyrażenia zgody na utworzenie spółki pn. "SIM Północne Mazowsze Sp. z o.o." z siedzibą w Ciechanowie.
<b>64.</b>	242/XXX/21	15.10.2021 r.	w sprawie zatwierdzenia wniosku o wsparcie ze środków Rządowego Funduszu Rozwoju Mieszkalnictwa na sfinansowanie objęcia udziałów w nowo tworzonej Społecznej Inicjatywie Mieszkaniowej "SIM Północne Mazowsze Sp. z o.o." z siedzibą w Ciechanowie.
<b>65.</b>	243/XXXI/21	29.10.2021 r.	w sprawie zmiany Wieloletniej Prognozy Finansowej Gminy Załuski.
<b>66.</b>	244/XXXI/21	29.10.2021 r.	w sprawie zmian uchwały budżetowej na rok 2021.
<b>67.</b>	245/XXXI/21	29.10.2021 r.	w sprawie obniżenia średniej ceny skupu żyta przyjmowanej jako podstawa obliczenia podatku rolnego na obszarze Gminy Załuski na 2022 rok.
<b>68.</b>	246/XXXI/21	29.10.2021 r.	w sprawie określenia wysokości stawek od podatku od nieruchomości.
<b>69.</b>	247/XXXI/21	29.10.2021 r.	w sprawie rozpatrzenia skargi na Kierownika Gminnego Klubu Dziecięcego Nr 1 w Kroczewie.
<b>70.</b>	248/XXXI/21	29.10.2021 r.	w sprawie utworzenia Klubu "Senior+" w Załuskach.
<b>71.</b>	249/XXXI/21	29.10.2021 r.	w sprawie ustalenia szczegółowych zasad ponoszenia odpłatności za pobyt w ośrodkach wsparcia.
<b>72.</b>	250/XXXI/21	29.10.2021 r.	w sprawie sprzedaży działki gruntu stanowiącej własność Gminy Załuski.
<b>73.</b>	251/XXXII/21	30.11.2021 r.	w sprawie zmiany Wieloletniej Prognozy Finansowej Gminy Załuski.
<b>74.</b>	252/XXXII/21	30.11.2021 r.	w sprawie zmian uchwały budżetowej na rok 2021.
<b>75.</b>	253/XXXII/21	30.11.2021 r.	w sprawie ustalenia wynagrodzenia Wójta Gminy Załuski.

<b>76.</b>	254/XXXII/21	30.11.2021 r.	w sprawie Roczno Programu Współpracy Gminy Załuski z organizacjami pozarządowymi oraz podmiotami wymienionymi a art.3 ust.3 ustawy z dnia 24 kwietnia 2003 r. o działalności pożytku publicznego i o wolontariacie na 2022 rok.
<b>77.</b>	255/XXXII/21	30.11.2021 r.	w sprawie rozpatrzenia skargi na Kierownika Gminnego Klubu Dziecięcego Nr 1 w Kroczewie.
<b>78.</b>	256/XXXII/21	30.11.2021 r.	w sprawie rozpatrzenia skargi na Dyrektora Szkoły Podstawowej w Stróżewie.
<b>79.</b>	257/XXXIII/21	16.12.2021 r.	w sprawie uchylenia uchwały w sprawie zaciągnięcia i zabezpieczenie pożyczki na wyprzedzające finansowanie działań finansowanych z budżetu Unii Europejskiej
<b>80.</b>	258/XXXIII/21	16.12.2021 r.	w sprawie zaciągnięcia i zabezpieczenie pożyczki na wyprzedzające finansowanie działań finansowanych z budżetu Unii Europejskiej.
<b>81.</b>	259/XXXIII/21	16.12.2021 r.	w sprawie zmiany Wieloletniej Prognozy Finansowej Gminy Załuski.
<b>82.</b>	260/XXXIII/21	16.12.2021 r.	w sprawie zmian uchwały budżetowej na rok 2021.
<b>83.</b>	261/XXXIII/21	16.12.2021 r.	w sprawie wyrażenia zgody na wniesienie przez Gminę Załuski wkładu niepieniężnego do "SIM Północne Mazowsze Sp. z o.o." w postaci prawa własności nieruchomości zlokalizowanej w Gminie Załuski.
<b>84.</b>	262/XXXIII/21	16.12.2021 r.	w sprawie pokrycia części kosztów gospodarowania odpadami komunalnymi z dochodów własnych nie pochodzących z pobranej opłaty za gospodarowanie odpadami komunalnymi.
<b>85.</b>	263/XXXIV/21	29.12.2021 r.	w sprawie zmiany Wieloletniej Prognozy Finansowej Gminy Załuski.
<b>86.</b>	264/XXXIV/21	29.12.2021 r.	w sprawie zmian uchwały budżetowej na rok 2021.
<b>87.</b>	265/XXXIV/21	29.12.2021 r.	w sprawie uchwalenia Wieloletniej Prognozy Finansowej Gminy Załuski.
<b>88.</b>	266/XXXIV/21	29.12.2021 r.	budżetowa na 2022 rok.
<b>89.</b>	267/XXXIV/21	29.12.2021 r.	w sprawie wydatków budżetu Gminy Załuski, które w 2021 roku nie wygasają z upływem roku budżetowego.
<b>90.</b>	268/XXXIV/21	29.12.2021 r.	w sprawie ustalenia wysokości diet dla radnych oraz zwrotu kosztów podróży.
<b>91.</b>	269/XXXIV/21	29.12.2021 r.	w sprawie zmiany parametrów drzew przy jednoczesnym wykonaniu nasadzeń zamiennych drzewami w tym samym gatunku w miejscu usuwanych drzew.
<b>92.</b>	270/XXXIV/21	29.12.2021 r.	w sprawie przyjęcia "Programu usuwania wyrobów zawierających

			azbest dla Gminy Załuski na lata 2021-2032".
<b>93.</b>	271/XXXIV/21	29.12.2021 r.	w sprawie powołania doraźnej Komisji Statutowej.
<b>94.</b>	272/XXXIV/21	29.12.2021 r.	w sprawie przyjęcia na rok 2022 Gminnego Programu Profilaktyki i Rozwiązywania Problemów Alkoholowych.
<b>95.</b>	273/XXXIV/21	29.12.2021 r.	sprawie przyjęcia na rok 2022 Gminnego Programu Przeciwdziałania Narkomanii.
<b>96.</b>	274/XXXIV/21	29.12.2021 r.	w sprawie wysokości diet dla sołtysów.

## 5.2. Omówienie realizacji uchwał

W 2021 r. Rada Gminy Załuski obradowała ogółem na 12 sesjach zwyczajnych. Nie były prowadzone obrady sesji nadzwyczajnej. Podczas obrad Rada podjęła ogółem 96 uchwał.

Wszystkie podjęte przez Radę Gminy Załuski uchwały zostały w nieprzekraczalnym terminie 7 dni od dnia ich podjęcia, przekazane do organów nadzoru jakimi są – w zakresie zgodności z prawem – Wojewoda Mazowiecki, a w zakresie spraw finansowych – Regionalna Izba Obrachunkowa w Warszawie.

Rozstrzygnięcie nadzorcze Wojewody Mazowieckiego stwierdziło nieważność § 3 Uchwały Nr 201/XXIV/21 Rady Gminy Załuski z dnia 31.03.2021 r. w sprawie przystąpienia do sporządzenia miejscowego planu zagospodarowania przestrzennego Gminy Załuski dla terenu miejscowości Załuski. Rozstrzygnięciu została również poddana Uchwała Nr 268/XXXIV/21 Rady Gminy Załuski z dnia 29.12.2021 r. w sprawie ustalenia wysokości diet dla radnych oraz zwrotu kosztów podróży, której została stwierdzona nieważność. Uchwała w sprawie zasad naliczania diet przysługującym radnym Gminy Załuski, została podjęta na sesji w 2022 r.

Największa liczba podjętych uchwał dotyczyła sfery ogólnobudżetowej, w tym m.in.: zmian uchwały budżetowej na 2021 rok, zmian Wieloletniej Prognozy Finansowej, udzielenia pomocy finansowej Powiatowi Płońskiemu, zaciągnięcia i zabezpieczenia pożyczki.

Uchwały dot. sfery budżetowej:

- w sprawie zmiany Wieloletniej Prognozy Finansowej Gminy Załuski,
- w sprawie zmian uchwały budżetowej na rok 2021,
- w sprawie zmiany Wieloletniej Prognozy Finansowej,
- w sprawie nie wyrażenia zgody na wyodrębnienie w budżecie gminy środków stanowiących fundusz sołecki,
- w sprawie ustalenia cen maksymalnych za usługi przewozowe w publicznym transporcie zbiorowym, w zakresie zadania o charakterze użyteczności publicznej w gminnych przewozach pasażerskich na terenie gminy Załuski,

- w sprawie zwolnienia przedsiębiorców branży gastronomicznej z opłaty za korzystanie z zezwoleń na sprzedaż napojów alkoholowych przeznaczonych do spożycia w miejscu sprzedaży za rok 2021,
- w sprawie zaciągnięcia kredytu długoterminowego,
- w sprawie zaciągnięcia i zabezpieczenia pożyczki na wyprzedzające finansowanie działań finansowanych ze środków pochodzących z budżetu Unii Europejskiej,
- w sprawie zatwierdzenia sprawozdania finansowego za 2020 rok oraz sprawozdania z wykonania budżetu Gminy Załuski za 2020 rok,
- w sprawie uchylenia uchwały w sprawie zaciągnięcia i zabezpieczenia pożyczki na wyprzedzające finansowanie działań finansowanych ze środków pochodzących z budżetu Unii Europejskiej,
- w sprawie zaciągnięcia i zabezpieczenia pożyczki na wyprzedzające finansowanie działań finansowanych ze środków pochodzących z budżetu Unii Europejskiej,
- w sprawie określenia średniej ceny jednostki paliwa w gminie Załuski w roku szkolnym 2021/22,
- w sprawie zatwierdzenia wniosku o wsparcie ze środków Rządowego Funduszu Rozwoju Mieszkalnictwa na sfinansowanie objęcia udziałów w nowo tworzonej Społecznej Inicjatywie Mieszkaniowej "SIM Północne Mazowsze Sp. z o.o." z siedzibą w Ciechanowie,
- w sprawie ustalenia wynagrodzenia Wójta Gminy Załuski,
- w sprawie wyrażenia zgody na wniesienie przez Gminę Załuski wkładu niepieniężnego do "SIM Północne Mazowsze Sp. z o.o." w postaci prawa własności nieruchomości zlokalizowanej w Gminie Załuski,
- w sprawie uchwalenia Wieloletniej Prognozy Finansowej Gminy Załuski,
- budżetowa na 2022 rok,
- w sprawie wydatków budżetu Gminy Załuski, które w 2021 roku nie wygasają z upływem roku budżetowego,
- w sprawie ustalenia wysokości diet dla radnych oraz zwrotu kosztów podróży,
- w sprawie wysokości diet dla sołtysów.

W zakresie podatków i opłat lokalnych podjęto w 2021 roku uchwały:

- w sprawie uchylenia uchwały Rady Gminy Załuski w sprawie opłaty targowej,
- w sprawie uchylenia uchwały Rady Gminy Załuski w sprawie opłaty od posiadania psów,
- w sprawie zwolnienia przedsiębiorców branży gastronomicznej z opłaty za korzystanie z zezwoleń na sprzedaż napojów alkoholowych przeznaczonych do spożycia w miejscu sprzedaży za rok 2021,
- w sprawie obniżenia średniej ceny skupu żyta przyjmowanej jako podstawa obliczenia podatku rolnego na obszarze Gminy Załuski na 2022 rok.
- w sprawie określenia wysokości stawek od podatku od nieruchomości.

Realizacja budżetu za rok 2021 została szczegółowo opisana w Załączniku Nr 1 do Zarządzenia nr 0050.13.2021 Wójta Gminy Załuski z dnia 15.03.2022 r. w sprawie przekazania sprawozdania z wykonania budżetu Gminy, sprawozdania finansowego Gminy oraz sprawozdania z wykonania planu finansowego Gminnej Biblioteki Publicznej za rok 2020/art. 265 pkt 2ufp/.

W uchwałach dotyczących gospodarki nieruchomościami i mieniem komunalnym podjęto następujące uchwały:

- w sprawie przystąpienia do sporządzenia miejscowego planu zagospodarowania przestrzennego Gminy Załuski dla terenu miejscowości Załuski,
- w sprawie zbycia nieruchomości gruntowej stanowiącej własność Gminy Załuski położonej w miejscowości Wilamy oznaczonej jako działka ewidencyjna nr 26/16,
- w sprawie zmiany uchwały dotyczącej przystąpienia do sporządzenia miejscowego planu zagospodarowania przestrzennego dla fragmentów terenów w miejscowości Szczytno, gmina Załuski,
- w sprawie uchwalenia zmiany miejscowego planu zagospodarowania przestrzennego Gminy Załuski dla terenu wsi Niepiekła,
- w sprawie wyrażenia zgody na nabycie w drodze darowizny prawa własności nieruchomości,
- w sprawie sprzedaży działki gruntu stanowiącej własność Gminy Załuski.

W 2021 r. zostały podjęte następujące uchwały dotyczące ochrony środowiska, ekologii i gospodarki odpadami:

- w sprawie przyjęcia na 2021 rok gminnego programu osłonowego w zakresie zmniejszania wydatków mieszkańców gminy Załuski z tytułu opłaty za gospodarowanie odpadami komunalnymi,
- w sprawie przyjęcia programu opieki nad zwierzętami bezdomnymi oraz zapobiegania bezdomności zwierząt na terenie Gminy Załuski w 2021 roku,
- w sprawie zmiany uchwały Nr 146/XIX/20 Rady Gminy Załuski z dnia 14 sierpnia 2020 roku w sprawie zniesienia formy ochrony przyrody z pomnika przyrody modrzew europejski oraz w sprawie poprowadzenia zabiegów pielęgnacyjnych pomnika przyrody gatunku dęb szypułkowy,
- w sprawie wprowadzenia Regulaminu amatorskiego połowu ryb na obszarze wód zbiornika wodnego położonego w Kroczewie, Stróżewie i Wilamach,
- w sprawie zatwierdzenia zarządzenia Wójta Gminy Załuski Nr 0050.29.2021 z dnia 21.06.2021 w sprawie zakazu używania wody z wodociągu gminnego do celów innych niż socjalno – bytowe,
- w sprawie przekazania do zaopiniowania organowi regulacyjnemu projektu regulaminu dostarczania wody i odprowadzania ścieków,
- w sprawie przyjęcia regulaminu dostarczania wody i odprowadzania ścieków,
- w sprawie pokrycia części kosztów gospodarowania odpadami komunalnymi z dochodów własnych niepochodzących z pobranej opłaty za gospodarowanie odpadami komunalnymi,
- w sprawie zmiany parametrów drzew przy jednoczesnym wykonaniu nasadzeń zamiennych drzewami w tym samym gatunku w miejscu usuwanych drzew,
- w sprawie przyjęcia "Programu usuwania wyrobów zawierających azbest dla Gminy Załuski na lata 2021-2032".

W 2021 r. zostało podjętych 8 uchwał dotyczących pomocy społecznej:

- w sprawie przyjęcia gminnego programu przeciwdziałania przemocy w rodzinie oraz ochrony ofiar przemocy na lata 2021-2023,
- w sprawie upoważnienia Kierownika Gminnego Ośrodka Pomocy Społecznej w Załuskach do prowadzenia postępowania w sprawach świadczeń pomocy materialnej o charakterze socjalnym,

- w sprawie wprowadzenia zmian w statucie Gminnego Ośrodka Pomocy Społecznej w Załuskach,
- w sprawie przyjęcia Regulaminu udzielania pomocy materialnej o charakterze socjalnym dla uczniów zamieszkałych na terenie Gminy Załuski,
- w sprawie utworzenia Klubu "Senior+" w Załuskach,
- w sprawie ustalenia szczegółowych zasad ponoszenia odpłatności za pobyt w ośrodkach wsparcia,
- w sprawie przyjęcia na rok 2022 Gminnego Programu Profilaktyki i Rozwiązywania Problemów Alkoholowych,
- sprawie przyjęcia na rok 2022 Gminnego Programu Przeciwdziałania Narkomanii.

Z zakresu regulaminów świadczenia usług, w dniu 17.08.2021 r. Rada Gminy Załuski podjęła Uchwałę Nr 229/XXVIII/21 w sprawie przekazania do zaopiniowania organowi regulacyjnemu projektu regulaminu dostarczania wody i odprowadzania ścieków oraz Uchwałę Nr 238/XXIX/21 Rady Gminy Załuski z dnia 29.09.2021 r. w sprawie przyjęcia regulaminu dostarczania wody i odprowadzania ścieków. Uchwała została opublikowana w Dzienniku Urzędowym Województwa Mazowieckiego w dniu 14.10.2021 r. poz. 8829 i weszła w życie 29.10.2021 r. Uchwałę podjęto w celu ujednoczenia oraz uporządkowania rynku wodnościekowego, po uzyskaniu opinii organu regulacyjnego, czyli Dyrektora Regionalnego Zarządu Gospodarki Wodnej w Warszawie Państwowego Gospodarstwa Wodnego Wody Polskie.

- W ramach grupy „programy i strategie”, podjęte zostały w 2021 r. następujące uchwały:
- w sprawie przyjęcia na 2021 rok gminnego programu osłonowego w zakresie zmniejszania wydatków mieszkańców gminy Załuski z tytułu opłaty za gospodarowanie odpadami komunalnymi,
  - w sprawie przyjęcia gminnego programu przeciwdziałania przemocy w rodzinie oraz ochrony ofiar przemocy na lata 2021-2023,
  - w sprawie zmiany uchwały w sprawie uchwalenia trybu i szczegółowych kryteriów oceny wniosków o realizację zadania publicznego w ramach inicjatywy lokalnej,
  - w sprawie przyjęcia programu opieki nad zwierzętami bezdomnymi oraz zapobiegania bezdomności zwierząt na terenie Gminy Załuski w 2021 roku,
  - w sprawie określenia szczegółowego trybu i harmonogramu opracowania projektu Strategii Rozwoju Gminy Załuski na lata 2021-2030, w tym tryb konsultacji, o których mowa w art. 6 ust. 3 ustawy z dnia 6 grudnia 2006 r. o zasadach polityki rozwoju,
  - w sprawie zaproszenia do konsultacji społecznych dotyczących projektu Strategii Rozwoju Gminy Załuski na lata 2021-2030,
  - w sprawie przyjęcia Strategii Rozwoju Gminy Załuski na lata 2021-2030,
  - w sprawie Roczego Programu Współpracy Gminy Załuski z organizacjami pozarządowymi oraz podmiotami wymienionymi w art. 3 ust. 3 ustawy z dnia 24 kwietnia 2003 r. o działalności pożytku publicznego i o wolontariacie na 2022 rok,
  - w sprawie przyjęcia "Programu usuwania wyrobów zawierających azbest dla Gminy Załuski na lata 2021-2032",
  - w sprawie przyjęcia na rok 2022 Gminnego Programu Profilaktyki i Rozwiązywania Problemów Alkoholowych,
  - w sprawie przyjęcia na rok 2022 Gminnego Programu Przeciwdziałania Narkomanii.

Ponadto, w ramach pomocy jednostkom samorządu terytorialnego, Rada Gminy Załuski podjęła poniższe uchwały:

- w sprawie udzielenia pomocy finansowej Powiatowi Płońskiemu,
- w sprawie wyrażenia zgody na zawarcie porozumienia pomiędzy Gminą Załuski a Powiatem Płońskim w sprawie wspólnej realizacji zadania inwestycyjnego pn. "Rozbudowa drogi powiatowej Nr 3071 W Załuski- Zdunowo - Kamienica - Goławin",
- w sprawie udzielenia pomocy finansowej dla Powiatu Płońskiego z przeznaczeniem na zakup narzędzi chirurgicznych dla oddziałów: chirurgicznego z pododdziałem urologicznym, urazowo-ortopedycznego oraz położniczo-ginekologicznego na potrzeby Samodzielnego Publicznego Zespołu Zakładów Opieki Zdrowotnej im. Marszałka Józefa Piłsudskiego w Płońsku,
- w sprawie uchylenia Uchwały Nr 189/XXIII/21 Rady Gminy Załuski z dnia 5 lutego 2021 r. w sprawie wyrażenia zgody na zawarcie porozumienia pomiędzy Gminą Załuski a Powiatem Płońskim w sprawie wspólnej realizacji zadania inwestycyjnego pn. "Rozbudowa drogi powiatowej Nr 3071W Załuski- Zdunowo - Kamienica - Goławin",
- zmieniająca Uchwałę Nr 193/XXIV/21 z dnia 31 marca 2021 roku w sprawie udzielenia pomocy finansowej Powiatowi Płońskiemu,
- zmieniająca Uchwałę Nr 194 /XXIV/21 z dnia 31 marca 2021 roku w sprawie udzielenia pomocy finansowej Powiatowi Płońskiemu,
- w sprawie udzielenia pomocy finansowej Gminie Płońsk.

Ważnym krokiem ku zwiększeniu zasobu mieszkaniowego Gminy Załuski było podjęcie Uchwały Nr 241/XXX/21 Rady Gminy Załuski z dnia 15.10.2021 r. w sprawie wyrażenia zgody na utworzenie spółki pn. "SIM Północne Mazowsze Sp. z o.o." z siedzibą w Ciechanowie oraz Uchwały Nr 242/XXX/21 z dnia 15.10.2021 r. w sprawie zatwierdzenia wniosku o wsparcie ze środków Rządowego Funduszu Rozwoju Mieszkalnictwa na sfinansowanie objęcia udziałów w nowo tworzonej Społecznej Inicjatywie Mieszkaniowej "SIM Północne Mazowsze Sp. z o.o." z siedzibą w Ciechanowie. W ramach udziału w spółce, Rada Gminy Załuski przyjęła Uchwałę Nr 261/XXXIII/21 z dnia 16.12.2021 r. w sprawie wyrażenia zgody na wniesienie przez Gminę Załuski wkładu niepieniężnego do "SIM Północne Mazowsze Sp. z o.o." w postaci prawa własności nieruchomości zlokalizowanej w Gminie Załuski. Na działce tej zlokalizowany zostanie budynek, w którym będzie znajdować się 20 mieszkań. Docelowo planowana jest budowa 60 mieszkań.



## 6. INNE ISTOTNE DZIAŁANIA WÓJTA

Wójt Gminy Załuski w 2021 r. podjął szereg działań, mających na celu poprawę warunków życia mieszkańców oraz ich integracji. W 2021 roku ogłoszony został nabór wniosków w ramach inicjatywy lokalnej. Wpłynęło 6 wniosków, z czego 5 zostało zakwalifikowanych do realizacji.

Do realizacji przekazano następujące projekty:

- Budowa ogrodzenia wokół obiektu sportowo-rekreacyjnego w Załuskach – kwota wsparcia 20 992 zł,
- Modernizacja placu zabaw i zagospodarowanie terenu przy Szkole Podstawowej w Szczytnie – kwota wsparcia 30 000 zł,
- Zabiegi renowacyjne i konserwacyjne boiska sportowego w Karolinowie – 20 992 zł,
- Zagospodarowanie terenu wokół stawu w miejscowości Stróżewo celem międzypokoleniowej integracji społecznej – 27 799,30 zł,
- Zakup sprzętu pływającego, montaż sprzętu wodnego oraz prowadzenie wypożyczalni sprzętu wodnego na terenie parku podworskiego w Kroczewie – 11 570 zł.

Całkowita kwota, którą Gmina Załuski przeznaczyła na realizację inicjatyw lokalnych w 2021 r. wyniosła 111 353,30 zł.

Wójt Gminy Załuski podjął także decyzję o uruchomieniu Szkolnego Budżetu Obywatelskiego, adresowanego do uczniów szkół z terenu naszej Gminy.

Szkolny Budżet Obywatelski jest przedsięwzięciem mającym na celu zaangażowanie uczniów w proces zarządzania finansami, edukację oraz pobudzenie ich aktywności obywatelskiej. SBO ma charakter partycypacyjny, daje uczniom danej szkoły możliwość składania propozycji zadań, które mogą być sfinansowane, a także możliwość wyrażenia opinii na temat zgłoszonych projektów. Uczniowie będą mogli zgłosić np. projekt zakupu sprzętu sportowego, organizacji uroczystości, imprezy czy współfinansowania wycieczki szkolnej. Każda szkoła ma do dyspozycji kwotę 2.000 zł. Szkolny Budżet Obywatelski obowiązuje od 1 stycznia 2022 r.

Zorganizowana została również debata oświatowa na temat „Szkoła dobrze finansowana – potrzebne adekwatne środki i sprawiedliwy system finansowania oświaty”. Debata zorganizowana przy współpracy z Siecią Organizacji Społecznych dla Edukacji (S.O.S). W debacie wzięli udział: po 3 przedstawiciele Samorządu Uczniowskiego, Rady Rodziców, Rady Pedagogicznej oraz dyrektorzy szkół i przedstawiciele organu prowadzącego.

Ponadto, uczniowie klasy VIII mieli okazję wziąć udział w zdalnej lekcji wiedzy o społeczeństwie, poprowadzonej przez Wójta Gminy Załuski, podczas której mieli możliwość poznania pojęcia samorządu terytorialnego i funkcjonowania Gminy jako jego podstawowej jednostki.

Wójt Gminy Załuski we współpracy z Gminą Naruszewo i Gminą Joniec, złożył wspólny projekt pn. „Poprawa bezpieczeństwa mieszkańców Województwa Mazowieckiego poprzez rozbudowę infrastruktury pieszej, wzdłuż drogi wojewódzkiej nr 571”, ogłoszony w Budżecie Obywatelskim Mazowsza, który został wybrany do realizacji. Na projekt oddano 761 głosów (1 miejsce w podregionie ciechanowskim). Wartość otrzymanego dofinansowania na realizację zadania wynosi 700.000 zł. W 2022 r. planowane jest złożenie kolejnego wspólnego wniosku.

Duży nacisk jest kładziony także na wspólne obchodzenie uroczystości wraz z mieszkańcami. W dniu 11 listopada 2021 r. zorganizowane zostały obchody 103. rocznicy odzyskania niepodległości przez Polskę. Na skwerku przed Urzędem Gminy Załuski odsłonięto pamiątkową tablicę wyrażającą wdzięczność wszystkim tym, którzy przyczynili się do odrodzenia wolnej i niepodległej Polski.

Mieszkańcy Gminy Załuski mieli też okazję świętowania Dni Gminy Załuski, zorganizowanych w dniach 14-15 sierpnia 2021 r. w Kroczewie. W trakcie pierwszego dnia wydarzenia czynny był plenerowy punkt szczepień przeciwko Covid-19. W drugim dniu swoje święto mieli strażacy – zorganizowano Gminny Dzień Strażaka.

Oprócz powyższych uroczystości, Wójt Gminy zorganizował również Złote Gody dla małżeństw obchodzących 50 i 60-lecie wspólnie spędzonych lat. Jubilaci zostali odznaczeni medalem za długoletnie pożycie małżeńskie.

Wójt Gminy Załuski bierze czynny udział w wydarzeniach organizowanych przez stowarzyszenia. Przez Koło Emerytów i Rencistów w Załuskach corocznie organizowany jest Dzień Seniora, na udział w którym zapraszany jest wójt. Raz do roku organizowane są także walne zebrania jednostek OSP, na których omawiane jest funkcjonowanie jednostki i podsumowywanie mijającego okresu. Jednostki współpracują z gminą w pozyskiwaniu środków zewnętrznych, organizowane są spotkania gminnych zarządów OSP w celu bieżącej poprawy współpracy między jednostkami.

W celu propagowania sportu, w 2021 r. założone zostało stowarzyszenie „Klub Kolarski Załuski Team”. Członkowie stowarzyszenia reprezentują Gminę Załuski podczas treningów i zawodów. Na strojach kolarskich umieszczone zostało logo Gminy Załuski.

W 2021 r. w okresie od 3 marca do 30 czerwca, w każdą środę, do dyspozycji mieszkańców była gminna komunikacja autobusowa na 3 liniach : Kroczewo - Kamienica - Załuski, Załuski – Wilamy – Wojny - Załuski oraz Szczytno – Sadówiec - Załuski. Ze względu na małe zainteresowanie mieszkańców, nie zdecydowano na zawarcie kolejnej umowy.

W związku z prowadzonymi zbiórkami dla ciężko chorych osób, Wójt Gminy Załuski postanowił włączyć się w przedsięwzięcie poprzez wystawienie na licytację dnia swojej pracy. Wygrały ją 3 osoby, które zaproponowały największą kwotę. Łącznie - dzięki tej inicjatywie udało się zbierać 3.100 zł. Wójt podjął pracę w szklarni, w firmie transportowej oraz przy zbiorze truskawek.

Kolejna zbiórka została ogłoszona pod hasłem „Zostań Wójtem Gminy Załuski na jeden dzień”. Dzięki tej licytacji udało się zasilić kolejną zbiórkę kwotą 800 zł.

Ze względu na wzrost zakażeń koronawirusem w naszym kraju, Wójt Gminy Załuski wystąpił do Wojewody Mazowieckiego z propozycją utworzenia Punktu Szczepień Masowych w budynku OSP w Szczytnie. Punkt ten czynny był od 28 kwietnia i działał przez 4 miesiące. Dziennie zaszczepionych było nawet ok. 250 osób.

W sytuacjach kryzysowych ważna jest współpraca. W sierpniu 2021 r. ze względu na stwierdzenie nieprzydatności wody do spożycia, z racji wykrycia bakterii, wyłączono wodociąg publiczny Szczytno. Natychmiastowo zostały podjęte działania w celu

zapewnienia wody dla mieszkańców, którzy korzystają z wodociągu podłączonego do SUW w Szczytnie. Dzięki pomocy sołtysów, radnych, pracowników Urzędu Gminy Załuski i Gminnego Ośrodka Pomocy Społecznej w Załuskach, strażaków OSP KSRG Nowe Wrońska, OSP Smulska i OSP Szczytno, udało się rozdysponować wodę w ilości 2.592 butelek (każda po 5 l). Podstawiono również pod Urzędem Gminy Załuski beczkowóz z wodą o pojemności 12.000 l. oraz wystawiono 100 butelek 5-litrowych z wodą.

Wójt Gminy Załuski angażuje się w pomoc mieszkańcom, bierze czynny udział w akcjach charytatywnych, nagradza mieszkańców zasłużonych za uznanie (m.in. poprzez przyznanie statuetki Wójta Gminy Załuski „Złota Truskawka” w kategoriach: „gospodarka”, „oświata, kultura i sztuka”, „sport” oraz „szczególne zasługi dla gminy”). Stara się wspierać osoby potrzebujące, które znajdują się w ciężkich sytuacjach życiowych. Na bieżąco wysłuchuje uwag mieszkańców, starając się wypracować jak najlepsze rozwiązanie w danej sytuacji. Wyznaczone godziny na spotkania z mieszkańcami, którzy chcą bezpośrednio porozmawiać z Wójtem, umożliwiają rozmowę w dogodnych dla danej osoby godzinie i terminie.

## 7. CZĘŚĆ ANALITYCZNA

### 7.1. Infrastruktura techniczna

Komunikacja drogowa na terenie Gminy Załuski oparta jest na:

- drodze krajowej nr 7, prowadzącej z Żukowa k. Gdańska przez Warszawę, do granicy ze Słowacją w Chyżnem. Jest ona częścią międzynarodowej drogi europejskiej E77, prowadzącą dalej przez Słowację do stolicy Węgier, Budapesztu oraz na odcinku Gdańsk – węzeł Elbląg Wschód - częścią trasy E28.
- drodze wojewódzkiej nr 571, przebiegająca przez Naruszewo - Nasielsk - Winnica - Pułusk,
- 10 drogach powiatowych:
  - 3002W – Miączynek – Smoszewo – Nowe Trębki – Kroczewo,
  - 3052W – Wrońska – Omięciny – Joniec,
  - 3053W – Słotwin – Wrońska,
  - 3054W – Krysk – Poczernin – Pilitowo,
  - 3069W – Trębki – Kamienica – Strzembowo – do drogi nr 570,
  - 3070W – Kamienica – Olszyny – Przyborowice,
  - 3071W – Załuski – Zdunowo – Kamienica – Goławin,
  - 3072W – Załuski – Koryciska – Wilamy,
  - 3073W – Kroczewo – Wojny – Wilamy – do drogi (Stara Wrona – Zakroczym),
  - 3083W – Koryciska – Wrona Stara,

które są położone na terenie Gminy Załuski w łącznej długości 43,2 km.

Stan dróg powiatowych jest dobry, corocznie przeprowadzane są remonty dróg zgodnie z bieżącym zapotrzebowaniem. Gmina współpracuje z powiatem w zakresie dróg, prowadzone są również wspólne inwestycje.

- drogach gminnych o łącznej długości 80 km, z czego 64% posiada nawierzchnię asfaltową, a 17% stanowią drogi nieutwardzone. Pozostała część dróg wykonana jest z nawierzchni betonowej, tłuczniowej i żwirowej. Oznakowanie drogowe wykonane zostało przy niespełna 80% dróg gminnych.

Aktualnie prowadzone są prace związane z rozbudową drogi krajowej nr 7 do parametrów trasy ekspresowej na odcinku Płońsk-Czosnów. Prace zostały podzielone na 3 odcinki. Na odcinku Siedlin – Załuski o długości 12,9 km, którego fragment przebiega przez Gminę Załuski. W dniu 30.09.2020 r. Generalna Dyrekcja Dróg Krajowych i Autostrad podpisała umowę z wykonawcą inwestycji - konsorcjum firm, którego liderem jest Aldesa Construcciones Polska, na kwotę 692,5 mln zł. Zadaniem wykonawcy będzie przygotowanie projektu budowlanego, uzyskanie niezbędnych decyzji, a następnie budowa prawie 13 km drogi ekspresowej S7 o przekroju dwujezdniowym z trzema pasami ruchu, która powstanie w miejscu obecnej drogi krajowej nr 7. Zakończenie inwestycji zaplanowano na pierwszy kwartał 2025 r.

W 2021 r. udział osób korzystających z sieci wodociągowej wynosił 99,9%. Na terenie Gminy nie ma sieci kanalizacyjnej ani deszczowej, a gospodarka ściekowa oparta jest o przydomowe oczyszczalnie ścieków oraz zbiorniki bezodpływowe. Na dzień 31.12.2021 r. na terenie Gminy funkcjonowało 413 przydomowych oczyszczalni. W 2021 roku Gmina Załuski zakończyła inwestycję budowy 90 oczyszczalni ścieków.

W związku z brakiem sieci kanalizacyjnej w Gminie, nie ma mieszkańców z niej korzystających, ale warto zwrócić uwagę, iż poziom dostępności do kanalizacji jest bardzo niski w całym powiecie. W listopadzie 2021 r. otrzymaliśmy informację o otrzymaniu środków na zadania z zakresu wodno-kanalizacyjnego w wysokości 3.189.972 zł. Zadanie będzie realizowane w przyszłych latach.

Na terenie Gminy zlokalizowane są dwie stacje uzdatniania wody w miejscowościach Szczytno i Kroczewo. Obie stacje charakteryzują się wydajnością do 50 m<sup>3</sup>/h i były remontowane w 2017 roku. Funkcjonują także dwie przepompownie: sieciowa we wsi Nowe Olszyny oraz strefowa w wsi Smulska. W 2021 r. ukończono inwestycję pn. „Budowa stalowego cylindrycznego zbiornika retencyjnego wody pitnej V+100 m<sup>3</sup> wraz z przewodami między obiektowymi na terenie istniejącej przepompowni strefowej w miejscowości Smulska”. To pierwszy etap inwestycji wodno-kanalizacyjnych na terenie Gminy Załuski. Rozbudowa przepompowni w Smulskach zwiększyła możliwości dystrybucji wody pitnej dla centralnych miejscowości Gminy Załuski. W 2022 r. planowana jest budowa przepompowni strefowej w miejscowości Nowe Olszyny.

Gazyfikacja na terenie Gminy prowadzona jest przez spółkę GAZ MAZOWSZE. System gazowy wysokiego ciśnienia przebiegający przez teren Gminy to zespół 3 gazociągów: DN 700, 2 DN 500 Rembelszczyzna-Gustorzyn oraz DN 200 Karolinowo-Strubiny. Długość czynnej sieci gazowej na terenie Gminy wynosi 63 km, a całkowita liczba czynnych przyłączy do budynków z roku na rok wzrasta.

## **7.2. Remonty dróg gminnych w 2021 roku**

Stan dróg lokalnych ma niewątpliwie ważny wpływ na rozwój obszaru, dlatego Gmina Załuski stara się przeznaczać możliwie duże środki na remont dróg gminnych.

W 2021 r. zrealizowano następujące inwestycje drogowe:

- 1) przebudowa drogi gminnej Zdunowo – Stare Olszyny nr 301218W od km 0 do 1 km (od strony Sołectwa Stare Olszyny). Koszt realizacji zadania wyniósł 572 779,14 zł. Na realizację powyższej inwestycji Gmina Załuski dodatkowo pozyskała z Funduszu Ochrony Gruntów Rolnych dofinansowanie w kwocie 120 000 zł.





- 2) przebudowa drogi gminnej Zdunowo - Stare Olszyny nr 301218W km 2+474 - 3+078,42. Całkowity koszt przebudowy drogi wyniósł 430 340,25 zł.



- 3) modernizacja dróg w miejscowościach Gostolin i Stróżewo, polegająca na nawiezieniu warstwy destruktywnej.



Dodatkowo Gmina Załuski realizowała wspólnie z Powiatem Płońskim inwestycje takie jak:

- 1) Przebudowa odcinka drogi powiatowej Trębki – Kamienica - Strzembowo - do drogi nr 570”, o długości 2,85 km. Wartość robót zgodnie z umową wyniosła 1.795.959,14 zł, z czego dofinansowanie z Gminy Załuski wyniosło 100.000,00 zł.
- 2) Remont drogi powiatowej nr 3070W Kamienica - Olszyny - Przyborowice od km 5+550 do km 6+180 o długości 630 mb.” Inwestycja była współfinansowana przez Gminę Załuski kwotą w wysokości 72.000 zł.

Oprócz remontów dróg, w 2021 r. zrealizowano również następujące inwestycje:

- 1) Montaż oświetlenia ulicznego w miejscowości Gostolin – MIAS,



- 2) Zakup i montaż energooszczędnego oświetlenia ulicznego w miejscowości Nowe Wrońska – MIAS,





3) Montaż oświetlenia ulicznego w miejscowości Koryciska – MIAS,



4) Montaż oświetlenia ulicznego w miejscowości Naborówiec – MIAS,





5) Montaż oświetlenia ulicznego z hybrydą wiatrową w miejscowości Naborowo – MIAS,



6) Montaż oświetlenia ulicznego z hybrydą wiatrową w miejscowości Złotopolice – MIAS.



Mając na uwadze szybsze zlokalizowanie danej nieruchomości, systematycznie montowane są tabliczki z numerami posesji na terenie Gminy Załuski. Zamontowane tabliczki umożliwią szybsze zlokalizowanie danej nieruchomości.

Przez cały rok 2021 pracownicy gospodarczy wykonywali bieżące prace na jezdniach oraz poboczach dróg gminnych – koszone pobocza, usuwano ubytki, instalowano znaki drogowe i tabliczki z nazwami ulic oraz wykonywano drobne naprawy infrastruktury drogowej. Wójt Gminy apelował do mieszkańców o uprzątnięcie poboczy z kamieni, przez które kilkakrotnie uległ uszkodzeniu sprzęt będący w posiadaniu Urzędu Gminy Załuski, co znacząco opóźniało przebieg prac.

### **7.3. Edukacja**

Szkoły podstawowe, których organem prowadzącym jest Gmina Załuski;

- 1) Szkoła Podstawowa im. ks. Jana Twardowskiego w Kamienicy,
- 2) Szkoła Podstawowa im. Jana Pawła II w Kroczewie,
- 3) Szkoła Podstawowa im. Wł. St. Reymonta w Stróżewie,
- 4) Szkoła Podstawowa im. św. Stanisława Kostki w Szczytnie.

We wszystkich szkołach funkcjonują oddziały przedszkolne.

#### **Baza oświatowa**

Wszystkie szkoły podstawowe posiadają pracownie komputerowe i dostęp do internetu. Budynki szkolne i otoczenie wokół zarządzane przez dyrektorów jednostek oświatowych, spełniają podstawowe wymogi bezpieczeństwa oraz higieny nauki i pracy. Dyrektorzy jednostek oświatowych corocznie zakupują pomoce dydaktyczne oraz sprzęt sportowy niezbędny do prowadzenia zajęć edukacyjnych. Wszystkie szkoły podstawowe są bardzo dobrze wyposażone w pomoce dydaktyczne, uczniowie i nauczyciele wykorzystują pracownie komputerowe, tablice multimedialne czy monitory dotykowe.

Baza lokalowa jaką dysponują jednostki oświatowe obejmuje łącznie 4 obiekty szkolne w: Kamienicy, Kroczewie, Szczytnie (szkoły wraz z halą sportową) oraz w Stróżewie (szkoła). Aktualnie trwają prace nad budową hali sportowej z zapleczem szatniowo-sanitarnym przy Szkole Podstawowej im. Władysława Stanisława Reymonta w Stróżewie. Realizacja inwestycji będzie możliwa dzięki wsparciu samorządu Mazowsza w wysokości 4 000 000 zł.

W ramach inwestycji powstanie obiekt o wymiarach 18x48 m, wyposażony w trybuny o pojemności 150 miejsc, zaplecze sanitarno-szatniowe czy salkę do ćwiczeń korekcyjnych. Zakończenie inwestycji zaplanowane jest na 2023 rok. Będzie to pierwsza pełnowymiarowa hala sportowa w Gminie Załuski.

W ramach Mazowieckiego programu przygotowania szkół, nauczycieli i uczniów do nauczania zdalnego, w 2021 r. Szkoła Podstawowa im. Jana Pawła II w Kroczewie otrzymała pakiet sprzętu w postaci: zestawów komputerowych, laptopów, tabletów, drukarek, urządzenia wielofunkcyjnego, projektora multimedialnego, monitora interaktywnego oraz pakiet oprogramowań wspierających naukę zdalną.

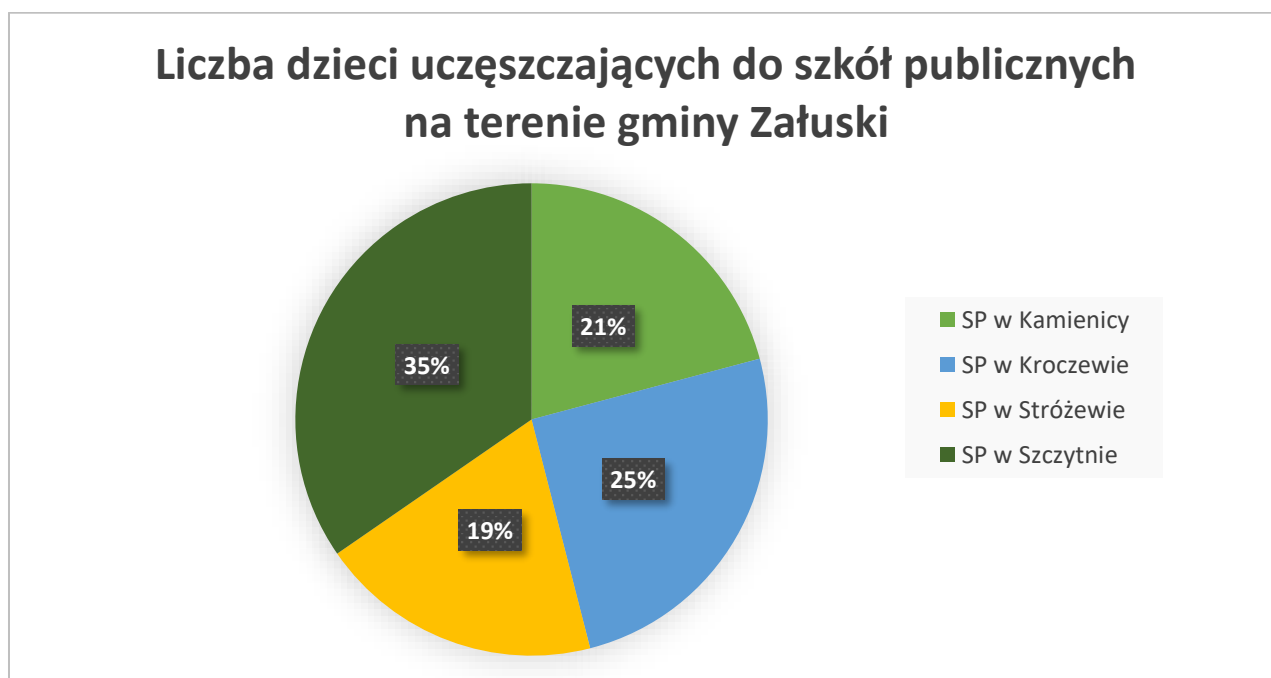
### Liczba dzieci

Do publicznych szkół podstawowych na terenie Gminy Załuski uczęszcza 676 dzieci, z czego 178 dzieci uczęszcza do oddziałów przedszkolnych w szkołach podstawowych.

Tabela 18. Liczba uczniów uczęszczających do szkół publicznych podstawowych, zlokalizowanych na terenie Gminy Załuski.

Szkoła	Liczba dzieci ogółem	Liczba uczniów w klasach I-VIII	Liczba uczniów w oddziałach przedszkolnych
Szkoła Podstawowa im. ks. Jana Twardowskiego w Kamienicy	141	124	17
Szkoła Podstawowa im. Jana Pawła II w Kroczewie	170	108	62
Szkoła Podstawowa im. Władysława Stanisława Reymonta w Stróżewie	131	112	19
Szkoła Podstawowa im. św. Stanisława Kostki w Szczytnie	234	154	80
<b>Razem</b>	<b>676</b>	<b>498</b>	<b>178</b>

Rys. 12. Liczba dzieci uczęszczających do szkół publicznych na terenie Gminy Załuski



Poza publicznymi szkołami podstawowymi, na terenie Gminy Załuski funkcjonują także niepubliczne przedszkola i niepubliczna szkoła podstawowa.

Tabela 19. Liczba dzieci uczęszczająca do niepublicznych przedszkoli i szkół, zlokalizowanych na terenie Gminy Załuski

Placówka	Liczba dzieci	W tym z terenu Gminy Załuski
Niepubliczne Integracyjne Przedszkole „Mały Miś” w Naborówcu	24	15
Niepubliczne Integracyjne Przedszkole „Mały Miś” w Karolinowie	26	13
Niepubliczna Szkoła Podstawowa w Karolinowie	19	8

### Etaty w szkołach

W szkołach na terenie Gminy Załuski zatrudnionych jest 86 nauczycieli oraz 30 osób na stanowiskach administracyjnych i obsługi.

Tabela 20. Liczba etatów w szkołach podstawowych.

Szkoła	Liczba etatów nauczycieli	Liczba etatów na stanowiskach administracyjnych i obsługi	Łączna liczba etatów
Szkoła Podstawowa im. ks. Jana Twardowskiego w Kamienicy	23,75	6	29,75
Szkoła Podstawowa im. Jana Pawła II w Kroczewie	20,798	9	29,798
Szkoła Podstawowa im. Władysława Stanisława Reymonta w Stróżewie	21,537	4	25,537
Szkoła Podstawowa im. św. Stanisława Kostki w Szczytnie	29,94	11	40,94
<b>Razem</b>	<b>96,025</b>	<b>30</b>	<b>126,025</b>

Tabela 21. Liczba nauczycieli według stopnia awansu zawodowego

Szkoła	Stażyści	Kontraktowi	Mianowani	Dyplomowani	Inne kwalifikacje
Szkoła Podstawowa im. ks. Jana Twardowskiego w Kamienicy	1	5	6	14	0
Szkoła Podstawowa im. Jana Pawła II w Kroczewie	1	8	3	16	1
Szkoła Podstawowa im. Władysława Stanisława Reymonta w Stróżewie	1	6	2	11	0
Szkoła Podstawowa im. św. Stanisława Kostki w Szczytnie	0	4	5	18	0

### Wyniki egzaminów ósmoklasisty

Egzamin ósmoklasisty jest przeprowadzany w formie pisemnej. Każdy ósmoklasista przystąpił do egzaminu z trzech przedmiotów obowiązkowych, tj.:

- języka polskiego,
- matematyki,
- języka obcego nowożytnego.

Egzamin ósmoklasisty jest egzaminem obowiązkowym, co oznacza, że każdy uczeń musi do niego przystąpić, aby ukończyć szkołę. Nie ma określonej minimalnej liczby punktów, jaką musi uzyskać zdający. Od wyniku egzaminu zależy to, do jakiej szkoły ponadpodstawowej dostanie się absolwent podstawówki.

Do egzaminu ósmoklasisty w 2021 r. przystępowało 58 uczniów, z czego:

- ze Szkoły Podstawowej im. ks. Jana Twardowskiego w Kamienicy – 15 uczniów,
- ze Szkoły Podstawowej im. Jana Pawła II w Kroczewie – 11 uczniów,
- ze Szkoły Podstawowej im. Władysława Stanisława Reymonta w Stróżewie – 11 uczniów,
- ze Szkoły Podstawowej im. św. Stanisława Kostki w Szczytnie – 21 uczniów.

Tabela 22. Wyniki egzaminów ósmoklasisty w 2021 roku.

Szkoła	Język polski	Matematyka	Język angielski	Język rosyjski
Szkoła Podstawowa im. ks. Jana Twardowskiego w Kamienicy	58,87 %	65,33 %	57,67 %	-
Szkoła Podstawowa im. Jana Pawła II w Kroczewie	60,72 %	50,18 %	77,62 %	20 %
Szkoła Podstawowa im. Władysława Stanisława Reymonta w Stróżewie	46 %	32 %	53 %	42 %
Szkoła Podstawowa im. św. Stanisława Kostki w Szczytnie	51 %	32 %	42 %	32 %
Średnia Gminy Załuski	54 %	44 %	54 %	31 %
Średnia powiatu płońskiego	55 %	42 %	54 %	44 %
Średnia województwa mazowieckiego	64 %	52 %	71 %	54 %
Średnia krajowa	60 %	47 %	66 %	57 %

Analizując wyniki egzaminu ósmoklasisty, dostrzec można, że najlepiej wypadły Szkoła Podstawowa im. ks. Jana Twardowskiego w Kamienicy oraz Szkoła Podstawowa im. Jana Pawła II w Kroczewie, które uzyskały wyniki wyższe niż średnia gminy oraz średnia powiatu. Wynik egzaminu z matematyki w szkole w Kamienicy był o ponad 13% wyższy niż średnia województwa.

### Realizowane zadania oświatowe i innowacje pedagogiczne

Gmina Załuski realizuje zadania oświatowe wynikające z prawa oświatowego i rozporządzeń wykonawczych, poprzez zabezpieczenie działalności oddziałów przedszkolnych i szkół podstawowych, a także zapewnia dostępność do edukacji dla uczniów niepełnosprawnych, finansując dowóz uczniów niepełnosprawnych do szkół poza teren gminy.

Zadania oświatowe realizowane są przy pomocy środków otrzymywanych z budżetu państwa - subwencji oświatowej oraz z budżetu gminy.

W jednostkach oświatowych realizowane są następujące innowacje pedagogiczne:

- Szkoła Podstawowa w Szczytnie:

- 1) „W krainie baśni i bajek” – oddziały przedszkolne „0”,
- 2) „Polska, to taka kraina która w sercu się zaczyna” – klasy I i II,
- 3) „Bo każdy dzień może być świętem...Obchody świąt nietypowych w przedszkolu” – oddział przedszkolny „0C”

- Szkoła Podstawowa w Stróżewie:

- 1) „Ogród Twórczości” – dla klas IV-VIII.

- Szkoła Podstawowa w Kamienicy:

- 1) "Czytam z klasą, lekturki spod chmurki" - kl. I-III,
- 2) "Z teatrem w świat wartości" - kl. VII-VIII,
- 3) "Matematyka nie jest trudna i nudna" - kl. V-VI.

### **Realizowane projekty**

W roku 2021 kontynuowany był projekt pn. „Lepszy start w przyszłość dla uczniów szkół podstawowych Gminy Załuski”, w ramach Regionalnego Programu Operacyjnego Województwa Mazowieckiego, Oś priorytetowa X Edukacja dla rozwoju regionu, Działanie 10.1. Kształcenie i rozwój dzieci i młodzieży, Poddziałanie 10.1.1 Edukacja ogólna, realizowany w okresie od 01.09.2019 r. przez Gminę Załuski. Numer projektu: RPMA.10.01.01-14-b613/18. Kwota ogólna projektu: 1 709 742,00 zł, kwota dofinansowania: 1 621 961,00 zł.

Projekt obejmuje 4 szkoły podstawowe z terenu gminy Załuski:

- Szkoła Podstawowa im. św. Stanisława Kostki w Szczytnie,
- Szkoła Podstawowa im. Władysława Reymonta w Stróżewie,
- Szkoła Podstawowa im. ks. Jana Twardowskiego w Kamienicy,
- Szkoła Podstawowa im. Jana Pawła II w Kroczewie.

Ponadto, w ramach programu „Laboratoria Przyszłości”, Gmina Załuski pozyskała 240.000,00 zł (po 60.000,00 zł dla każdej ze szkół) na zakup wyposażenia podstawowego:

- drukarek 3D z akcesoriami (w tym aplikacjami, slicerami etc.),
- mikrokontrolerów z sensorami, wzmacniaczami, płytkami prototypowymi i innymi akcesoriami,
- sprzętu do nagrań dla nauki prezentacji swoich osiągnięć (kamery, mikrofony, oświetlenie etc.),
- stacji lutowniczych (do mikrokontrolerów).

### **Stypendium Wójta Gminy Załuski**

Na podstawie Uchwały Nr 48/VI/19 Rady Gminy Załuski z dnia 29.03.2019 r. w sprawie przyjęcia „Programu wspierania edukacji uczniów szczególnie uzdolnionych i uczniów osiągających wysokie wyniki w konkursach sportowych, przedmiotowych, literackich i artystycznych i innych konkursach promujących zdobywanie wiedzy ze szkół, dla których organem prowadzącym jest Gmina Załuski, oraz uczniów zamieszkałych na



terenie Gminy Załuski, pobierających naukę w szkołach podstawowych dla których organem prowadzącym nie jest Gmina Załuski”, Wójt Gminy Załuski przyznaje stypendia motywacyjne dla uczniów z terenu Gminy Załuski. Stypendium przyznawane jest dla uczniów klas IV-VIII za szczególne osiągnięcia w nauce. W 2021 r. dla 77 uczniów wnioskujących o 89 stypendiów wypłacono kwotę 36.700 zł.

### **Dotacje na szkolnictwo niepubliczne**

Na terenie Gminy Załuski funkcjonuje szkolnictwo niepubliczne, które w 2021 r. otrzymało z budżetu Gminy dotacje w następującej wysokości:

- 1) Niepubliczna Szkoła Podstawowa w Karolinowie – 323.344,97 zł,
- 2) Integracyjne Niepubliczne Przedszkole „Mały Miś” w Karolinowie – 376.849,33 zł,
- 3) Integracyjne Niepubliczne Przedszkole „Mały Miś” w Naborówcu – 343.132,13 zł.

### **Dowóz dzieci niepełnosprawnych**

Koszt dowozu dzieci niepełnosprawnych w 2021 r. wyniósł 72.906,77 zł i był o 34.923,25 zł wyższy niż w roku 2020. Na jego wysokość miały wpływ: umowa z zewnętrznym podmiotem na dowóz dzieci do szkół poza teren Gminy, umowy z rodzicami na zwrot kosztów dowozu dzieci niepełnosprawnych do szkół i ośrodków oraz zawarta umowa ze Specjalnym Ośrodkiem Szkolno-Wychowawczym w Jońcu, który dowozi dzieci z terenu naszej Gminy do w/w ośrodka.

### **Dowóz uczniów uprawnionych do szkół na terenie Gminy**

W 2021 r. koszt poniesiony z tytułu dowozu dzieci i uczniów do szkół i przedszkoli wyniósł 198.632,65 zł i był o 65.929,38 zł wyższy niż w roku 2022. Ze względu na pandemię koronawirusa i związaną z nią nauką zdalną uczniów, koszt ten był niższy o 55.832,15 zł niż 2019 r. (przed pandemią).

Tabela 23. Wydatki poniesione przez Gminę Załuski na zadania oświatowe w 2021 r.

<b>Lp.</b>	<b>Nazwa jednostki oświatowej</b>	<b>Wydatki wykonane</b>
1.	Szkoła Podstawowa im. ks. Jana Twardowskiego w Kamienicy	1.981.278,25 zł
2.	Szkoła Podstawowa im. Jana Pawła II w Kroczewie	2.380.885,24 zł
3.	Szkoła Podstawowa im. Wł. St. Reymonta w Stróżewie	1.857.447,47 zł
4.	Szkoła Podstawowa im. św. Stanisława Kostki w Szczytnie	2.925.053,17 zł
<b>RAZEM</b>		<b>9.144.664,13 zł</b>



Tabela 24. Wydatki poniesione przez Gminę Załuski na zadania przedszkolne w 2021 r.

Lp.	Nazwa jednostki oświatowej	Wydatki wykonane
1.	Szkoła Podstawowa im. ks. Jana Twardowskiego w Kamienicy	93.163,00 zł
2.	Szkoła Podstawowa im. Jana Pawła II w Kroczewie	306.812,79 zł
3.	Szkoła Podstawowa im. Wł. St. Reymonta w Stróżewie	124.248,99 zł
4.	Szkoła Podstawowa im. św. Stanisława Kostki w Szczytnie	467.349,93 zł
<b>RAZEM</b>		<b>991.574,71 zł</b>

Wysokość subwencji oświatowej na zadania szkolne na rok 2021 wyniosła 5.953.429 zł. Wysokość dotacji celowej na dofinansowanie zadań w zakresie wychowania przedszkolnego na 2021 rok wyniosła 250.070 zł. Na jedno dziecko przypadła dotacja w wysokości 1.471 zł (do oddziałów przedszkolnych i przedszkoli uczęszczało 170 dzieci).

Wydatki na zadania szkolne wyniosły 9.144.664,13 zł.

Wydatki na zadania przedszkolne wyniosły 991.574,71 zł.

Wydatki na oświatę niepubliczną (NSP Karolinowo, Przedszkole Mały Miś) wyniosły 1.043.326,43 zł.

**Razem zadania oświatowe: 11.179.565,27 zł.**

W porównaniu do roku 2020, wydatki na zadania oświatowe (szkoły, oddziały przedszkolne, niepubliczną szkołę i przedszkola) były wyższe o 696.636,34 zł, natomiast wysokość subwencji oświatowej na zadania szkolne oraz dotacji celowej na zadania przedszkolne, była o 120.806,14 zł wyższa niż w 2020 r.

Wydatki poniesione w 2021 r. stanowiły 180,21 % otrzymanej subwencji, co oznacza, że Gmina Załuski na realizację zadań oświatowych musiała pokryć z własnych środków wydatki na kwotę **4.976.066,27 zł.**

### Klub dziecięcy

W dniu 04.01.2021 r. nastąpiło uroczyste otwarcie Gminnego Klubu Dziecięcego Nr 1 w Kroczewie, w ramach projektu pn. "Gmina Załuski wspiera Maluchy! – utworzenie Klubu Dziecięcego w Gminie Załuski", współfinansowanego z Europejskiego Funduszu Społecznego w ramach Osi Priorytetowej VIII "Rozwój rynku pracy", Działanie 8.3 "Ułatwianie powrotu do aktywności zawodowej osób sprawujących opiekę nad dziećmi do lat 3", Poddziałanie 8.3.1 "Ułatwianie powrotu do aktywności zawodowej" Regionalnego Programu Województwa Mazowieckiego na lata 2014-2020. Kwota projektu - 900 898,75 zł, a kwota pozyskanego dofinansowania - 720 364,75 zł.

Gminny Klub Dziecięcy Nr 1 w Kroczewie czynny jest w dni robocze od poniedziałku do piątku w godz. 7:00 – 17:00. Do klubu uczęszcza 15 dzieci w wieku od 1 do 3 lat. Dla dzieci prowadzone są różnorodne gry i zabawy oraz odbywają się zajęcia rehabilitacyjno-ruchowe. Odpłatność z tytułu pobytu dziecka oraz wyżywienie wynosi 400 zł miesięcznie (200 zł za pobyt i 200 zł za wyżywienie).

Zatrudnienie w klubie dziecięcym przedstawia się następująco:

- ½ etatu kierownika i ½ etatu opiekunki,
- 2 etaty opiekunek,
- 1 etat sprzątaczk.

W klubie dziecięcym dzieci uczą się tradycji związanych z obchodzeniem świąt religijnych oraz narodowych. Opiekunowie starają się zapewnić dzieciom bezpieczną zabawę oraz ruch.

Raz w miesiącu przez 2 godziny odbywają się zajęcia rehabilitacyjno-ruchowe, które prowadzone są przez Partnera projektu – Niepubliczne Przedszkole „Kangurek”.

#### **7.4. Polityka społeczna**

Pomocą społeczną administruje Gminny Ośrodek Pomocy Społecznej w Załuskach (GOPS) z siedzibą w budynku Posterunku Policji w Załuskach. GOPS jest jednostką organizacyjną Gminy Załuski. Został utworzony 2 maja 1990 r. Jego zadaniem jest udzielanie pomocy osobom i rodzinom w celu przezwyciężenia trudnych sytuacji życiowych, których nie są w stanie pokonać, wykorzystując własne środki i możliwości. W celu realizacji zadań z zakresu pomocy społecznej, GOPS współpracuje z organizacjami społecznymi i pozarządowymi, kościołem katolickim, fundacjami, stowarzyszeniami, pracodawcami oraz osobami fizycznymi i prawnymi. W szczególności GOPS współpracuje z GKRPA, Policją, Sądem Rejonowym w Płońsku, PCPR w Płońsku, kuratorami, KOZ w Załuskach, ośrodkami szkolno-wychowawczymi i szkołami.

Pomocy finansowej udziela się osobom i rodzinom, które spełniają warunki określone w ustawie o pomocy społecznej tj.: trudna sytuacja życiowa, trudna sytuacja finansowa - przy czym oba warunki muszą być spełnione jednocześnie.

Uchwałą Nr 219/XXVI/21 Rady Gminy Załuski z dnia 25.06.2021 r., upoważniono Kierownika Gminnego Ośrodka Pomocy Społecznej w Załuskach do prowadzenia postępowania w sprawach świadczeń pomocy materialnej o charakterze socjalnym, natomiast Uchwałą Nr 232/XXVIII/21 Rady Gminy Załuski z dnia 17.08.2021 r. w przyjęto Regulamin udzielania pomocy materialnej o charakterze socjalnym dla uczniów zamieszkałych na terenie Gminy Załuski.

W 2021 r. w formie pomocy przyznano:

- ✓ zasiłki stałe – dla 22 osób,
- ✓ zasiłki okresowe – dla 10 osób,
- ✓ zasiłki celowe i w naturze – dla 69 osób,
- ✓ zasiłki celowe w związku ze zdarzeniem losowym – dla 3 osób,

Sfinansowano również:

- ✓ usługi opiekuńcze – dla 17 osób,
- ✓ posiłki – dla 42 osób,
- ✓ schronienie – dla 2 osób,
- ✓ pobyt w domu pomocy społecznej – dla 5 osób.

Rzeczywista liczba osób objętych pomocą wynosi 148 osób, z czego:

- ✓ świadczenia pieniężne otrzymało 71 osób,
- ✓ świadczenia niepieniężne otrzymało 81 osób.

Jedna osoba mogła skorzystać jednocześnie, zarówno ze świadczenia pieniężnego jak i niepieniężnego.

Główną przyczyną udzielania świadczeń było:

- ✓ ubóstwo – w przypadku 68 rodzin,
- ✓ długotrwała lub ciężka choroba – w przypadku 66 rodzin,
- ✓ bezrobocie – w przypadku 35 rodzin,
- ✓ niepełnosprawność – w przypadku 35 rodzin,
- ✓ potrzeba ochrony macierzyństwa – w przypadku 8 rodzin.

Długotrwale ze świadczeń korzystało 68 osób.

## **7.5. Kultura**

Ośrodkiem kultury w Gminie jest Gminna Biblioteka Publiczna w Załuskach. Biblioteka oprócz bogatego księgozbioru (najnowsze wydawnictwa, publikacje i tytuły) ściśle współpracuje z placówkami oświatowymi na terenie Gminy. Corocznie organizuje różne spotkania tematyczne w oparciu o posiadany księgozbiór. W zasobach książkowych biblioteki jest 12.137 woluminów oraz 263 audiobooków. Z biblioteki korzysta 456 osób, a wypożyczonych w 2021 r. zostało 8.089 woluminów.

Gminna Biblioteka Publiczna w Załuskach bierze udział w programie „Legimi – konsorcjum mazowieckie”, w ramach którego oferowany jest bezpłatny dostęp do cyfrowej wypożyczalni. E-książki można czytać na komputerze, smartfonie, tablecie lub czytniku e-book.

W 2021 roku Gminna Biblioteka Publiczna w Załuskach brała udział w ogólnopolskiej kampanii "Mała książka - wielki człowiek". Każde dziecko w wieku od 3 do 6 lat, które zostało zapisane do biblioteki, bądź było już zapisane, otrzymało bezpłatną wyprawkę czytelniczą. W dniach 20, 22 i 23 września, Dyrektor Gminnej Biblioteki Publicznej w Załuskach gościła 52 dzieci wraz z wychowawczyniami. Przedszkolaki przygotowały zakładki do książek, rozpoznały postaci z bajek dla dzieci, obejrzały film „Jak powstaje książka”, poznały zasady korzystania z biblioteki. Dzieci odwiedziły Bibliotekę Gminną w ramach kampanii społecznej „Mała książka-wielki człowiek”, która przypomina o korzyściach wynikających ze wspólnego czytania. Mali czytelnicy otrzymali specjalnie dla nich przygotowane Wyprawki Czytelnicze, a w nich książkę „ Pierwsze czytanki dla...” oraz Kartę Małego Czytelnika. W Wyprawce znalazła się także broszura dla rodziców przypominająca o nieocenionej roli czytania w życiu dziecka.

W sobotę, 4 września 2021 r., w Szkole Podstawowej im. Jana Pawła II w Kroczewie odbyła się dziesiąta, jubileuszowa odsłona Narodowego Czytania. Wydarzenie w Gminie Załuski odbyło się pod patronatem Wójta Gminy Kamila Koprowskiego. Lekturą do wspólnego czytania była „Moralność pani Dulskiej” Gabrieli Zapolskiej. W postaci aktu I wcielili się uczniowie biorący udział w projekcie unijnym „Lepsza szkoła”, z koła logopedycznego „Tym się chlubię, że ładnie mówię”, ich Rodzice i Wychowawcy. Każdy uczestnik wydarzenia otrzymał pamiątkową pieczęć.

W 2021 roku Gminna Biblioteka Publiczna w Załuskach otrzymała 5.385 zł dofinansowania na zakup nowości wydawniczych, w ramach programu „Narodowy Program Rozwoju Czytelnictwa 2.0”.

## 7.6. Turystyka, sport i rekreacja

Gmina Załuski stawia na rozwój bazy sportowo-rekreacyjnej. W 2019 roku w miejscowościach takich jak: Kroczewo, Koryciska, Załuski, Karolinowo, Nowe Wrońska i Kamienica, zamontowane zostały Otwarte Strefy Aktywności, które są dostępne dla wszystkich mieszkańców. W 2020 r. zrealizowano inwestycję pn. „Rozbudowa infrastruktury sportowej na terenie Gminy Załuski poprzez budowę kortu tenisowego przy Szkole Podstawowej w Kamienicy”. Z obiektu mogą korzystać wszyscy mieszkańcy.



W 2021 roku w ramach inicjatywy lokalnej, złożonych zostało 5 wniosków na zadania mające na celu poprawę warunków życia mieszkańców oraz ich integracji. Wpłynęło 6 wniosków, z czego 5 zostało zakwalifikowanych do realizacji.

Do realizacji przekazano następujące projekty:

- Budowa ogrodzenia wokół obiektu sportowo- rekreacyjnego w Załuskach – kwota wsparcia 20 992 zł,
- Modernizacja placu zabaw i zagospodarowanie terenu przy Szkole Podstawowej w Szczytnie – kwota wsparcia 30 000 zł,



- Zabiegi renowacyjne i konserwacyjne boiska sportowego w Karolinowie – 20 992 zł,




- Zagospodarowanie terenu wokół stawu w miejscowości Stróżewo celem międzypokoleniowej integracji społecznej – 27 799,30 zł,



- Zakup sprzętu pływającego, montaż sprzętu wodnego oraz prowadzenie wypożyczalni sprzętu wodnego na terenie parku podworskiego w Kroczewie – 11 570 zł.

Całkowita kwota, którą Gmina Załuski przeznaczyła na realizację inicjatyw lokalnych w 2021 r. wyniosła 111 353,30 zł.

W 2021 r. zmodernizowano boisko w miejscowości Załuski poprzez przebudowę boiska o nawierzchni trawiastej, okrawężnikowanie płyty boiska i wymianę nawierzchni na trawę naturalną z rolki oraz wybudowanie instalacji zraszającej nawierzchnię trawiastą.



Ważną inwestycją, która rozpoczęła się w 2021 r. jest „Ożywienie potencjału turystycznego Gminy Załuski poprzez poprawę walorów użytkowych parku podworskiego w Kroczewie” w ramach Regionalnego Programu Operacyjnego Województwa na lata 2014-2020. Wartość projektu wyniesie 1 750 578 zł, z czego pozyskana kwota wsparcia to 1 087 947,11 zł.

Głównym celem projektu jest przywrócenie potencjału turystyczno – kulturalnego parku podworskiego w Kroczewie, poprzez wykorzystanie jego walorów naturalnych i kulturalnych, ich ochronę i zachowanie dziedzictwa kulturowego.

W ramach projektu planuje się:

- wykonanie prac ziemnych w celu rekultywacji gruntu m.in. poprzez plantowanie ziemią urodzajną i obsiewem mieszańką traw,
- wykonanie rekultywacji terenów zielonych m.in. oczyszczenie podszytu z samosiewów drzew, podniesienie wartości przyrodniczych przez zwiększenie bioróżnorodności terenu (wprowadzenie większej ilości krzewów, urozmaicenie runa), zachowanie cennego drzewostanu przy zachowaniu pielęgnacji,
- wykonanie prac przy dużym stawie i małym poprzez usunięcie zakrzaczeń porastających brzeg, oczyszczenie dna w części przybrzeżnej, humusowanie i obsianie skarpy dużego, małego stawu oraz kanału łączącego stawy oraz wyspy na dużym stawie,
- wykonanie alei spacerowo - rowerowych, nawiązując do zachowanego istniejącego układu oraz układu z zachowanej dokumentacji archiwalnej,
- wykonanie altany,
- montaż małej architektury w postaci ławek parkowych i koszy,
- montaż lamp parkowych zasilanych OZE,
- wykonanie kładki (mostku dla pieszych i rowerzystów) nad kanałem,
- wykonanie pomostów na stawie oraz pomostu wraz z kaskadą wodną,
- zamontowanie wodotrysku,
- montaż tablic informacyjnych odpornych na dewastację.

Czas realizacji zadania: 2021-2022.



W dniu 24 września 2021 r. została podpisana umowa z Wykonawcą inwestycji. Zakończenie pierwszego etapu prac zaplanowano do 31.12.2021 r., natomiast zakończenie całości zadania – do września 2022 r. W 2021 r. powstała większość alejek spacerowych i kładka nad kanałem łączącym oba stawy, dzięki czemu można spokojniej i bezpieczniej spacerować wokół parku aż do kościoła.

Wizualizacja:



Stan na dzień 17.12.2021 r.:







Stan na dzień 15.01.2022 r.:



Oprócz kwoty 1 087 947,11 zł, Gmina Załuski pozyskała dotację od Sejmiku Województwa Mazowieckiego w wysokości 100 000 zł, która będzie przeznaczona na prace konserwatorskie w parku podworskim w Kroczewie.

Warto wspomnieć, że w 2021 r. park podworski w Kroczewie uzyskał certyfikat „Cenny Zabytek Mazowsza”. Certyfikat ten przyznawany jest przez Samorząd Województwa Mazowieckiego. Oznaczone nim zabytki to obiekty, które otrzymały dofinansowanie z budżetu Mazowsza oraz mają wyjątkowe dla regionu znaczenie historyczne, kulturalne i architektoniczne.

W maju 2021 r. Gmina Załuski podpisała umowę z Samorządem Województwa Mazowieckiego na dofinansowanie w kwocie 4.000.000,00 zł na budowę hali sportowej z zapleczem szatniowo-sanitarnym przy Szkole Podstawowej w Stróżewie. Inwestycja będzie realizowana w latach 2021-2023.



Wizualizacja:



Stan budowy na dzień 02.03.2022 r.



Przez teren Gminy Załuski przebiegają dwa szlaki rowerowe:

- szlak I – prowadzi przez 16 miejscowości ze startem w miejscowości Kroczewo, długość trasy ok. 30 km, czas przejazdu ok. 2 godziny.
- szlak II – prowadzi przez 14 miejscowości, start w Załuskach, długość trasy ok. 30 km, czas przejazdu ok. 2 godziny.

Szlaki rowerowe są poprowadzone drogami publicznymi na terenie Gminy Załuski. Prowadzą zarówno po drogach asfaltowych, jak i żwirowych. Trasy oznakowano kierunkowskazami oraz na początku szlaku tablicami informacyjnymi z mapą oraz opisem ciekawych miejsc, form przyrody i zabytków.

Na terenie Gminy Załuski działa Ludowy Klub Sportowy „Korona” Karolinowo, który odnosi sukcesy sportowe. Trener klubu oprócz treningów z zawodnikami, prowadzi również zajęcia dla dzieci z terenu Gminy Załuski. Ważną inwestycją w kierunku poprawy infrastruktury na boisku było zadanie pn. „Budowa i modernizacja infrastruktury technicznej przez budowę oświetlenia boiska sportowego w Karolinowie”. Koszt inwestycji wyniósł 204.749,97 zł. Na inwestycję pozyskano dotację z Sejmiku Województwa Mazowieckiego w wysokości 146.122,48 zł, w ramach Instrumentu Wsparcia Infrastruktury Sportowej.

Chcąc poprawić estetykę przy Szkole Podstawowej Kroczewie, w miesiącu sierpniu wymieniono zniszczone siatki zabezpieczające na boisku. Koszt siatek z montażem wyniósł 9.800 zł.



W dniu 13 października 2021 r. odbyło się zebranie założycielskie Klubu Kolarskiego Załuski Team. Prezesem zarządu wybrano Marcina Stasiaka, wiceprezesem i skarbnikiem został Robert Kmita, a sekretarzem - Łukasz Kuśmierczak. W planach Klubu Kolarskiego Załuski Team są starty w wyścigach na terenie całego Mazowsza i popularyzacja kolarstwa wśród młodzieży.

Mieszkańcy Gminy Załuski odnoszą ważne sukcesy sportowe. Podczas Święta Gminy Załuski, nagrodzono 3 osoby w kategorii SPORT: Kacpra Buczyńskiego (za zajęcie II miejsca na lekkoatletycznych Mistrzostwach Mazowsza w biegu na 300 m w kategorii U-16), Wiktora Szczygła (za zajęcie I miejsca w Mistrzostwach Mazowsza w tenisie stołowym) oraz Tomasza Czyża – nauczyciela wychowania fizycznego w Szkole Podstawowej im. Jana Twardowskiego w Kamienicy.

### **7.7. Współpraca z organizacjami pozarządowymi**

W 2021 roku na terenie Gminy Załuski funkcjonowały poniższe stowarzyszenia:

- Ochotnicza Straż Pożarna w Załuskach ,
- Ochotnicza Straż Pożarna w Smulskach,
- Ochotnicza Straż Pożarna w Kroczewie,
- Ochotnicza Straż Pożarna w Nowych Wrońskach,
- Ochotnicza Straż Pożarna w Szczytnie,
- Stowarzyszenie Na Rzecz Rozwoju Kroczewa i Okolic,
- Towarzystwo Przyjaciół Załusk,
- Stowarzyszenie Kobiet Gminy Załuski,
- Stowarzyszenie Kobiet "Karolina" z Karolinowa,
- Klub Kolarski Załuski Team,
- Ludowy Klub Sportowy Korona Karolinowo.

Członkowie stowarzyszeń biorą udział w inicjatywach z ramienia Gminy Załuski, pomagają w organizacji gminnych wydarzeń (m.in. Święto Gminy Załuski, obchody 103-lecia odzyskania przez Polskę niepodległości). Propagują wartości patriotyczne i narodowe, utożsamiając się z Gminą.

Corocznie w uchwalanym programie współpracy z organizacjami pozarządowymi, zawarte są cele główne i szczegółowe programu oraz zadania priorytetowe. Przyjęcie programu wiąże się z konsultacjami społecznymi, podczas których członkowie stowarzyszeń mogą zgłosić swoje uwagi. W Rocznym Programie Współpracy Gminy Załuski z organizacjami pozarządowymi oraz podmiotami wymienionymi w art.3 ust.3 ustawy z dnia 24 kwietnia 2003 r. o działalności pożytku publicznego i o wolontariacie na 2021 rok, kwota przeznaczona na realizację zadań publicznych objętych Programem wynosiła 10.000 zł.

W 2021 r. nie został ogłoszony otwarty konkurs ofert. Zadania realizowane były jedynie w formie inicjatywy lokalnej, w ramach której wnioski złożyły 2 stowarzyszenia: Towarzystwo Przyjaciół Załusk oraz Stowarzyszenie na Rzecz Kroczewa i Okolic. Kwota przeznaczona przez Gminę Załuski na realizację zadań przez powyższe stowarzyszenia wyniosła 32.562,00 zł.

## **7.8. Gospodarowanie odpadami i ochrona środowiska**

Zgodnie z art. 3 ust. 2 pkt 10 ustawy z dnia 13 września 1996 r. o utrzymaniu czystości i porządku w gminach, jednym z zadań gminy jest gospodarowanie odpadami komunalnymi oraz dokonywanie corocznej analizy stanu tej gospodarki, w celu weryfikacji możliwości technicznych i organizacyjnych Gminy w zakresie gospodarowania odpadami komunalnymi.

W okresie od 1 stycznia 2021 r. do 31 grudnia 2021 r. odbiór odpadów komunalnych (i ich zagospodarowanie) z terenu Gminy Załuski, realizowany był przez Przedsiębiorstwo Gospodarki Komunalnej w Płońsku Sp. z o.o., na podstawie zawartej umowy.

Zasady odbioru odpadów komunalnych z terenu nieruchomości reguluje pakiet uchwał podjętych przez organ stanowiący, dotyczących przede wszystkim: metody, na podstawie której naliczana jest opłata „śmieciowa”, stawek tej opłaty, szczegółowego sposobu i zakresu świadczenia usług w zamian za uiszczoną opłatę, terminu, częstotliwości i trybu uiszczania opłaty, wzoru deklaracji o wysokości opłaty za zagospodarowanie odpadami komunalnymi, celem ustalenia wysokości opłaty za gospodarowanie odpadami komunalnymi, które świadczy Gmina, w związku z funkcjonowaniem systemu odpadowego.

Na dzień 31 grudnia 2021 r. systemem gospodarowania odpadami objęto ogółem 1.619 zamieszkałych nieruchomości. Odpady z nieruchomości, na których prowadzona jest działalność gospodarcza, odbierane są na podstawie umów zawartych bezpośrednio z podmiotem odbierającym i utylizującym odpady.

Pobierana opłata przeznaczona jest na pokrycie kosztów funkcjonowania systemu gospodarowania odpadami komunalnymi, w skład których wchodzi odbiór, transport, utylizacja odpadów, zysk firmy obsługującej, koszt obsługi administracyjnej i informatycznej systemu itp.



W 2021 r. w kwocie opłaty przysługiwał mieszkańcom odbiór odpadów z tworzyw sztucznych i metalu, szkła, papieru, odpadów bio i zmieszanych – w miesiącach kwiecień – październik – 2 razy w miesiącu, natomiast w okresie od stycznia do marca i od listopada do grudnia 2021 r. – raz w miesiącu.

W 2021 roku Mobilny Punkt Selektywnej Zbiórki Odpadów Komunalnych funkcjonował raz w roku – w grudniu. Dzięki temu mieszkańcy mieli możliwość przekazania zużytego sprzętu elektrycznego i elektronicznego, zużytych opony (4 szt./rok) i odpadów wielkogabarytowych.

W 2021 r. Uchwałą Nr 179/XXIII/21 Rady Gminy Załuski z dnia 05.02.2021 r., przyjęty został Gminny program osłony w zakresie zmniejszenia wydatków mieszkańców gminy Załuski z tytułu opłat za gospodarowanie odpadami komunalnymi. Program skierowany był do samotnie mieszkających mieszkańców gminy Załuski, którzy ukończyli 70 lat, posiadają orzeczenie ZUS o niezdolności do pracy i nie przekraczają określonego kryterium dochodowego. Dla osób zakwalifikowanych do udziału w programie, świadczenie obowiązywało przez 10 miesięcy, tj. do końca 2021 r. Przyznano pomoc dla 25 osób w wysokości po 250 zł jednorazowego świadczenia. Łączna kwota wsparcia wyniosła 6.250 zł.

Tabela 25. Rodzaj odebranych odpadów od mieszkańców Gminy Załuski w 2021 roku.

Lp.	Rodzaj odpadów	Ilość [Mg]
1.	15 01 06 Zmieszane odpady opakowaniowe	8,7600
2.	17 01 07 Zmieszane odpady z betonu, gruzu ceglanego, odpadowych materiałów ceramicznych i elementów wyposażenia inne niż wymienione w 17 01 06	117,3200
3.	17 06 04 Materiały izolacyjne inne niż wymienione w 17 06 01 i 17 06 03	0,3600
4.	17 09 04 Zmieszane odpady z budowy, remontów i demontażu inne niż wymienione w 17 09 01, 17 09 02 i 17 09 03	2,0000
5.	20 01 01 Papier i tektura	62,0800
6.	20 01 02 Szkło	115,8800
7.	20 01 36 Zużyte urządzenia elektryczne i elektroniczne inne niż wymienione w 20 01 21, 20 01 23 i 20 01 35	2,3600
8.	20 01 39 Tworzywa sztuczne	103,5800
9.	20 02 01 Odpady ulegające biodegradacji	36,3400
10.	20 02 03 Inne odpady nieulegające biodegradacji	53,6200
11.	20 03 01 Niesegregowane (zmieszane) odpady komunalne	1058,8200
12.	20 03 07 Odpady wielkogabarytowe	87,1800
<b>Łączna masa odebranych odpadów komunalnych w tonach [Mg]</b>		<b>1648,3000</b>
<b>Łączna masa odebranych odpadów komunalnych z wyłączeniem odpadów budowlanych i rozbiórkowych</b>		<b>1530,6200</b>
<b>Łączna masa odebranych odpadów budowlanych i rozbiórkowych</b>		<b>117,6800</b>

Odpady, które zostały poddane recyklingowi, wyniosły 330,2060 Mg, co oznacza osiągnięcie poziomu recyklingu w wysokości 21,57%.

Wójt corocznie sporządza sprawozdanie z realizacji zadań z zakresu gospodarowania odpadami komunalnymi, które przedkłada Marszałkowi Województwa i Wojewódzkiemu Inspektorowi Ochrony Środowiska.

Tabela 26. Koszty za 2021 r. w związku z odbieraniem, odzyskiem, recyklingiem i nieszkodliwianiem odpadów komunalnych

Rodzaj kosztu	w zł
Odbiór i zagospodarowanie odpadów	1.335.054,00 zł
Koszty obsługi systemu (wynagrodzenie pracowników, materiały biurowe, szkolenia, programy komputerowe)	180.790,40 zł
<b>RAZEM</b>	<b>1.515.844,40 zł</b>

Tabela 27. Zestawienie należności, wpływów i zaległości z tytułu opłaty za gospodarowanie odpadami komunalnymi w 2021 r. (w zł).

Zobowiązanie	Należności	Wpływy	Należności pozostałe do zapłaty	Nadpłaty
Opłata za gospodarowanie odpadami komunalnymi	1.677.448,10 zł	1.538.925,00 zł	184.269,39 zł	45.746,29 zł

W 2021 r. koszty upomnienia wyniosły 3.409,05 zł, a odsetki 9.017,29 zł. Należności pozostałe do zapłaty wyniosły 184.269,39 zł, z czego 144.712,43 zł stanowiły zaległości, których termin zapłaty upłynął 31.12.2021 r.

Od stycznia 2021 r. ustalono miesięczną opłatę za gospodarowanie odpadami komunalnymi zbieranymi w sposób selektywny do wysokości 25 zł na osobę zamieszkujejącą daną nieruchomość. W przypadku niedopełnienia obowiązku selektywnego zbierania odpadów, miesięczna opłata za gospodarowanie odpadami komunalnymi wynosi 50 zł od osoby. Wysokość tej opłaty obowiązywać będzie również w 2022 roku.

Ze względu na niewystarczające środki pozyskane z opłat za gospodarowanie odpadami komunalnymi, Rada Gminy Załuski Uchwałą Nr 262/XXXIII/21 z dnia 16.12.2021 r., postanowiła o pokryciu części kosztów za gospodarowanie odpadami komunalnymi, środkami z dochodów własnych, nie pochodzących z opłat za odpady.

W 2021 r. na terenie Gminy Załuski dwukrotnie powiadomiono mieszkańców o ryzyku wystąpienia przekroczenia poziomu informowania dla pyłu zawieszanego PM10 w powietrzu. Komunikaty zostały opublikowane na stronie internetowej. O przekroczeniu poziomu poinformowano również szkoły i ośrodki zdrowia.

### **7.9. Gmina w rankingach, konkursach, publikacjach**

Gmina Załuski współpracuje z mediami z terenu powiatu płońskiego (Radio Płońsk, Płońsk w Sieci, Płończak) oraz ciechanowskiego (Tygodnik Ciechanowski, Radio Rekord) oraz z telewizją TVP Warszawa.

Ponadto, Urząd Gminy w Załuskach wydaje biuletyn „Głos Gminy Załuski”, w którym przedstawiane są ciekawe i ważne dla mieszkańców informacje. Biuletyn rozpowszechniany jest nieodpłatnie w nakładzie ok. 1300 egzemplarzy. W 2021 roku wydany został 1 numer biuletynu w miesiącu grudniu, podsumowujący cały 2021 rok. Na bieżąco aktualizowana jest strona [www.zaluski.pl](http://www.zaluski.pl). Gmina posiada profil na Facebooku, który pod koniec 2021 r. obserwowało 2200 osób.

W rankingu podsumowującym wydatki inwestycyjne samorządów w latach 2018-2020 w kategorii „Gminy wiejskie”, Gmina Załuski zajęła 2 miejsce w powiecie płońskim, 5 miejsce w subregionie ciechanowskim, 39 miejsce na Mazowszu oraz 414 miejsce w Polsce, z wynikiem 1124,76 zł na osobę. Miejsce w rankingu to potwierdzenie nowych inwestycji i zmian, które obserwujemy w naszej Gminie. Samorząd, który potrafi znaleźć środki w budżecie na inwestycje, to samorząd, który prowadzi do rozwoju lokalnej społeczności.

## 8. PODSUMOWANIE

Serdecznie dziękujemy za zapoznanie się z raportem o stanie Gminy Załuski za rok 2021. Mamy nadzieję, że opracowany dokument w przyjazny sposób przekazał najważniejsze informacje związane z funkcjonowaniem naszego wspólnego miejsca na świecie. Miejsca, które razem tworzymy, budujemy, rozwijamy i o które powinniśmy dbać.

Chcąc spełnić oczekiwania mieszkańców, musimy stawiać czoła trudnemu wyzwaniu poprawy warunków życia. Pod tym hasłem kryje się wiele zagadnień związanych z zamieszkiwaniem, wypoczynkiem, rekreacją, infrastrukturą, dbaniem o środowisko naturalne, pielęgnowaniem tradycji i kultury lokalnej, stymulowaniem rozwoju społecznego, podniesieniem atrakcyjności gminy jako miejsca, gdzie można spędzać wolny czas. Równoległe ze wzmacnianiem potencjału społecznego i gospodarczego gminy, konieczne jest wykazanie dbałości o zasoby infrastruktury technicznej służącej zaspokajaniu podstawowych potrzeb mieszkańców.

Rok 2021 okazał się kolejnym rokiem obfitym w przeznaczanie środków na poprawę stanu infrastruktury drogowej i sportowej. Gmina nie tylko przeznacza coraz większą pulę środków na asfaltowanie dróg gminnych. Podejmuje ponadto monity w sprawie modernizacji dróg powiatowych i krajowych usytuowanych na naszym terenie. Poza dużymi inwestycjami systematycznie prowadzimy remonty nawierzchni dróg i oświetlenia.

Kolejnym sukcesem, szczególnie ważnym w dzisiejszej walce ze smogiem, są udzielane przez gminę dotacje do wymiany pieców – kopciuchów na ekologiczne systemy ogrzewania oraz postępująca gazyfikacja.

W minionym roku udało nam się zrealizować wiele zadań. Prace w parku podworskim w Kroczewie, budowa hali sportowej w Stróżewie, remonty dróg gminnych i powiatowych, prace nad utworzeniem klubu seniora, montaż oświetlenia ulicznego. Bez pozyskanych dofinansowań większość z nich nie doczekałaby się realizacji.

Krok po kroku zagospodarowywane są miejsca, które wcześniej były zaniedbane lub po prostu nie były dostatecznie wykorzystane.

Dziękujemy wszystkim mieszkańcom gminy Załuski, a w szczególności radnym i sołtysom, za pomyślną współpracę, wsparcie, informacje, pomysły i napływające wnioski, z których część została już zrealizowana, a kolejne oczekują na realizację w tegorocznym i przyszłych budżetach.

Słowa podziękowania należą się również pracownikom Urzędu Gminy Załuski, którzy z wielkim zaangażowaniem i profesjonalizmem wykonują swoje obowiązki.

Mając na względzie stały rozwój naszej gminy oraz dalsze podnoszenie standardu życia mieszkańców, zachęcamy do aktywnego uczestnictwa w życiu sołectw poprzez włącznie się do udziału w spotkaniach wiejskich, wydarzeniach kulturalnych i sportowych organizowanych przez Urząd Gminy, jednostki organizacyjne, czy organizacje działające na naszym terenie.

Roku 2021 nie należy oceniać wyłącznie przez pryzmat wykonanych zadań, ale również należy postrzegać jako początek kolejnych projektów i inwestycji, bowiem wykonano w nim nowe plany i koncepcje na kolejne lata.

Wyzwania Gminy Załuski są duże, ponieważ oczekiwania mieszkańców są coraz większe. W sposób strategiczny i przemyślany dążymy do ich realizacji, starając się jednocześnie pamiętać o utrzymaniu urokliwego, wiejskiego charakteru naszej gminy.

Dziękujemy za wspólnie spędzony czas oraz wszystkie informacje, jakie są przekazywane do Wójta oraz pracowników, podczas spotkań w urzędzie oraz poszczególnych sołectwach.

Na terenie Gminy Załuski dzieje się wiele, aby być na bieżąco, zachęcamy do odwiedzania stron internetowych prowadzonych przez Urząd Gminy Załuski [www.zaluski.pl](http://www.zaluski.pl) i [www.ugzaluski.bip.org.pl](http://www.ugzaluski.bip.org.pl) oraz śledzenia naszego profilu na facebooku. Z każdą informacją staramy się dotrzeć do mieszkańców za pośrednictwem Internetu, wydawanego biuletynu „Głos Gminy Załuski” oraz tablic ogłoszeń w naszych sołectwach i urzędzie.