



---

# RAPORT

## O STANIE GMINY ZAŁUSKI ZA 2020 ROK

Załuski, 24.05.2021 r.

## Spis treści

<b>WSTĘP.....</b>	<b>4</b>
<b>1. INFORMACJE OGÓLNE.....</b>	<b>5</b>
1.1 Położenie i powierzchnia gminy.....	5
1.2. Władze lokalne i gminne jednostki organizacyjne .....	6
1.3. Sołectwa .....	7
1.4. Ludność i dynamika zmian.....	10
1.5. Gospodarstwa rolne .....	12
1.6. Podmioty gospodarcze .....	12
<b>2. INFORMACJE FINANSOWE.....</b>	<b>14</b>
2.1. Wykonanie budżetu Gminy Załuski .....	14
2.2. Wykonanie wydatków inwestycyjnych.....	17
2.3. Realizacja funduszu sołectkiego .....	22
<b>3. INFORMACJE O STANIE MIENIA KOMUNALNEGO .....</b>	<b>23</b>
3.1. Prawa własności przysługujące gminie.....	23
3.2. Zmiany w stanie mienia komunalnego .....	30
3.3 Dochody z tytułu wykonywania praw własności.....	30
<b>4. INFORMACJE O REALIZACJI POLITYK, PROGRAMÓW I STRATEGII....</b>	<b>31</b>
4.1. Strategia Rozwoju Gminy Załuski na lata 2016-2020 .....	31
4.2. Studium uwarunkowań i kierunków zagospodarowania przestrzennego Gminy Załuski .....	32
4.3. Miejscowe plany zagospodarowania przestrzennego.....	32
4.4. Program rewitalizacji dla Gminy Załuski.....	34
4.5. Wieloletni program gospodarowania mieszkaniowym zasobem Gminy Załuski na lata 2019-2024 .....	36
4.6. Gminny Program Opieki Nad Zabytkami Gminy Załuski na lata 2016-2020.....	36
4.7. Plan gospodarki niskoemisyjnej.....	37
4.8. Program Ochrony Środowiska dla Gminy Załuski na lata 2018-2021 z perspektywą do 2025...37	
4.9. Strategia Rozwiązywania Problemów Społecznych Gminy Załuski na lata 2015-2024 .....	38
4.10. Gminny Program Wspierania Rodziny na lata 2020-2022 .....	39
4.11. Gminny Program Profilaktyki i Rozwiązywania Problemów Alkoholowych na rok 2020 .....	39
4.12. Gminny Program Przeciwdziałania Narkomanii na rok 2020.....	40
4.13. Plan inwestycyjny na lata 2016-2020 .....	41
<b>5. REALIZACJA UCHWAŁ RADY GMINY ZAŁUSKI .....</b>	<b>43</b>
5.1. Szczegółowy wykaz uchwał.....	43
5.2. Omówienie realizacji uchwał .....	47

<b>6.</b>	<b>INNE ISTOTNE DZIAŁANIA WÓJTA .....</b>	<b>51</b>
<b>7.</b>	<b>CZĘŚĆ ANALITYCZNA .....</b>	<b>52</b>
7.1.	Infrastruktura techniczna.....	52
7.2.	Remonty dróg gminnych w 2020 roku.....	53
7.3.	Edukacja.....	57
7.4.	Polityka społeczna .....	60
7.5.	Kultura .....	60
7.6.	Turystyka, sport i rekreacja.....	61
7.7.	Gospodarowanie odpadami.....	63
7.8.	Gmina w rankingach, konkursach, publikacjach .....	65
<b>8.</b>	<b>PODSUMOWANIE .....</b>	<b>66</b>

## WSTĘP



*Szanowni Państwo!*

*Oddaję w Państwa ręce roczny raport o stanie Gminy Załuski za rok 2020. Dokument został opracowany w związku z art. 28aa ustawy z dnia 8 marca 1990 roku o samorządzie gminnym (Dz. U. z 2020 r., poz. 713).*

*Raport obejmuje podsumowanie mojej działalności jako Wójta Gminy Załuski w roku 2020, zawiera informacje dotyczące w szczególności realizacji polityk, programów i strategii realizowanych przez Gminę Załuski i jej jednostki organizacyjne, a także sposobu wykonania uchwał podjętych przez Radę Gminy Załuski.*

*Głównym celem przygotowania Raportu o stanie Gminy Załuski jest ukazanie rzetelnego obrazu sytuacji Gminy Załuski w ujęciu gospodarczym i społecznym w 2020 roku i w roku poprzednim. Obejmuje on omówienie takich obszarów jak: ochrona środowiska naturalnego, demografia i przedsięwzięcia prorodzinne, oświata i wychowanie, kultura, sport i rekreacja, bezpieczeństwo publiczne i ochrona przeciwpożarowa, pomoc społeczna, ochrona zdrowia, rolnictwo i funkcjonowanie gminnych jednostek organizacyjnych. Raport o stanie Gminy Załuski jest swoistym zbiorem wiedzy o kierunkach działalności gminy za rok ubiegły i jest podstawą do obiektywnej oceny wizerunku i gospodarki, opartej na faktach i dokładnych informacjach.*

*Został on opracowany przede wszystkim na podstawie dokumentów tworzonych przez pracowników i pozostających w posiadaniu Urzędu Gminy, ich wiedzy, sprawozdań finansowych gminy, informacji od jednostek organizacyjnych oraz informacji zawartych na stronach internetowych.*

*Informacje zawarte w raporcie pozwolą mieszkańcom Gminy Załuski na zapoznanie się z sytuacją społeczno-gospodarczą tutejszego samorządu oraz na zgłębienie i poszerzenie wiedzy o funkcjonowaniu gminy. Stanowią także podstawę do rozmów z mieszkańcami, aby jeszcze lepiej poznać ich potrzeby i oczekiwania w zakresie rozwoju Gminy Załuski.*

*Zachęcam do lektury dokumentu.*

*Z poważaniem,*

*Wójt Gminy Załuski*

*Kamil Koprowski*

## 1. INFORMACJE OGÓLNE

### 1.1 Położenie i powierzchnia gminy

Gmina Załuski położona jest przy południowo-wschodniej granicy powiatu płońskiego, zajmuje powierzchnię 108,48 km<sup>2</sup>, która stanowi 8% ogólnej powierzchni powiatu. 83,3% powierzchni ogólnej gminy stanowią grunty orne, natomiast 8% stanowią lasy i grunty leśne.

Gminę zamieszkuje 5690 osób (dane na dzień 31.12.2020 r.) tj. 6,54% ogólnej liczby ludności powiatu. Gmina Załuski sąsiaduje z 5 gminami: Czerwińsk n/Wisłą, Naruszewo, Płońsk i Joniec (powiat płoński) oraz z gminą Zakroczym (powiat nowodworski). Gmina leży w zasięgu oddziaływania miasta Płońska. Odległość ośrodka gminnego od miasta wynosi ok. 16 km. Niewiele większa odległość dzieli Załuski od miasta Nowy Dwór Mazowiecki. Odległość gminy od miasta stołecznego Warszawy wynosi 40 km. Gmina leży po obu stronach międzynarodowej trasy E77, czyli drogi krajowej nr 7 relacji Warszawa-Gdańsk. Przez obszar gminy przebiega droga wojewódzka nr 571 relacji Naruszewo - Nasielsk oraz sieć dróg powiatowych. Przez teren Gminy nie przebiega linia kolejowa, a najbliższe stacje znajdują się w Płońsku i Nowym Dworze Mazowieckim.



Rys. 1. Lokalizacja Gminy Załuski.

Wiodącą funkcją gminy jest rolnictwo rozwijające się na bazie gospodarstw indywidualnych. Przekształcenia szaty roślinnej pod wpływem działalności gospodarczej, zabiegów melioracyjnych i innych doprowadziły do ukształtowania krajobrazu charakterystycznego dla rejonów typowo rolniczych. W krajobrazie dominują pola uprawne oraz zabudowa zwarta i rozproszona wraz z towarzyszącą jej zielenią (rośliny uprawne i ozdobne) oraz zbiorowiska chwastów ruderalnych. Niewielkie powierzchnie przypadają na półnaturalne zbiorowiska łąkowe

i bagienne, ograniczone do pasów wzdłuż cieków oraz rozproszonych płątów w zagłębieniach bezodpływowych. W ostatnich latach zauważalny jest rozwój budownictwa mieszkaniowego, co jest wynikiem dobrej lokalizacji gminy poprzez bliskość aglomeracji warszawskiej.



Rys. 2. Siedziba Urzędu Gminy Załuski

## 1.2. Władze lokalne i gminne jednostki organizacyjne

Rada Gminy Załuski liczy 15 radnych.

Przewodniczącym Rady Gminy Załuski w kadencji 2018-2023 została wybrana Agnieszka Dąbrowska. Funkcję Wiceprzewodniczącego Rady Gminy pełni Danuta Dybek.

Przy Radzie Gminy Załuski w 2020 r. działało 5 stałych komisji:

1) **Komisja Rewizyjna**, w skład której wchodzi 5 radnych:

- Paweł Stawski – Przewodniczący,
- Jarosław Antosik – Członek,
- Bogdan Piotrowski – Członek,
- Michał Duczman – Członek,
- Rafał Piekarczyk – Członek.

Zakres działania Komisji Rewizyjnej obejmuje m.in. opiniowanie wykonania budżetu gminy, występowanie z wnioskiem do Rady Gminy w sprawie udzielenia lub nieudzielenia absolutorium Wójtowi, a także wykonywanie innych zadań zleconych przez Radę w zakresie kontroli.

2) **Komisja Budżetowa**, w skład której wchodzi 5 radnych:

- Andrzej Piotrowski – Przewodniczący,
- Andrzej Jasiński – Członek,
- Roman Słupecki – Członek,
- Edward Aleksandrowski – Członek,
- Małgorzata Szymankiewicz – Członek.

Do zadań komisji należą sprawy w zakresie wykonywania zadań określonych w ustawach oraz uchwałach Rady Gminy, gospodarki finansowej Gminy oraz planowania inwestycji.

3) **Komisja Zdrowia, Oświaty i Kultury**, w skład której wchodzi 5 radnych:

- Halina Ciarka – Przewodnicząca,
- Bogdan Piotrowski – Członek,
- Zbigniew Pogorzelski – Członek,
- Danuta Dybek – Członek,
- Marcin Brzeškiewicz – Członek.

Do zadań komisji należą sprawy dotyczące ochrony zdrowia, oświaty, kultury i kultury fizycznej oraz spraw socjalnych.

4) **Komisja Ochrony Środowiska i Rolnictwa**, w skład której wchodzi 5 radnych:

- Edward Aleksandrowski – Przewodniczący,
- Andrzej Jasiński – Członek,
- Roman Słupecki – Członek,
- Małgorzata Szymankiewicz – Członek,
- Andrzej Piotrowski – Członek.

Do zadań komisji należą sprawy dotyczące ochrony środowiska, rolnictwa, bezpieczeństwa publicznego i ochrony przeciwpożarowej.

5) **Komisja Skarg, Wniosków i Petycji**, w skład której wchodzi 4 radnych:

- Zbigniew Pogorzelski – Przewodniczący,
- Halina Ciarka – Członek,
- Danuta Dybek – Członek,
- Marcin Brzeškiewicz – Członek.

Komisja Skarg, Wniosków i Petycji rozpatruje skargi na działania Wójta i gminnych jednostek organizacyjnych, a także wnioski oraz petycje składane przez obywateli.

Stałe komisje są organami pomocniczymi Rady Gminy Załuski. Mają istotny wpływ na politykę gminy i ostateczny kształt uchwał. Na swych posiedzeniach prowadzą szczegółowe dyskusje w ich sprawie. W praktyce, Rada Gminy Załuski, na podstawie prac poszczególnych komisji, podejmowała w 2020 r. strategiczne dla gminy decyzje.

**Gminne jednostki organizacyjne:**

- 1) Gminny Ośrodek Pomocy Społecznej w Załuskach,
- 2) Gminna Biblioteka Publiczna w Załuskach,
- 3) Szkoła Podstawowa im. ks. Jana Twardowskiego w Kamienicy,
- 4) Szkoła Podstawowa im. Jana Pawła II w Kroczewie,
- 5) Szkoła Podstawowa im. Władysława Stanisława Reymonta w Stróżewie,
- 6) Szkoła Podstawowa im. św. Stanisława Kostki w Szczytnie,
- 7) Gminny Klub Dziecięcy Nr 1 w Kroczewie.

**1.3. Sołectwa**

W skład Gminy Załuski wchodzi 30 sołectw (Falbogi Wielkie, Gostolin, Kamienica, Kamienica Wygoda, Karolinowo, Koryciska, Kroczewo, Michałówek, Naborówiec, Naborowo, Naborowo-Parcele, Niepiekła, Nowe Olszyny, Nowe Wrońska, Przyborowice Dolne, Przyborowice Górne, Sadówiec, Słotwin, Smulska, Sobole, Stare Olszyny, Stare Wrońska, Stróżewo, Szczytniki, Szczytno, Wilamy,

Wojny, Załuski, Zdunowo, Złotopolice). Sołectwa Gminy Załuski tworzą 27 obszarów ewidencyjnych.



Rys. 3. Podział Gminy Załuski na sołectwa

Funkcję sołtysa na terenie Gminy Załuski sprawują:

- 1) Słupecki Krzysztof – sołtys wsi Falbogi Wielkie,
- 2) Pierścieniak Michał - sołtys wsi Gostolin,
- 3) Olszewski Andrzej - sołtys wsi Kamienica,
- 4) Sękowska Gabriela - sołtys wsi Kamienica Wygoda,
- 5) Piotrowski Andrzej - sołtys wsi Karolinowo,
- 6) Szymankiewicz Małgorzata - sołtys wsi Korysicka,
- 7) Choła Halina - sołtys wsi Kroczewo,
- 8) Lesak Ryszard - sołtys wsi Michałówek,
- 9) Czerniakowski Zdzisław - sołtys wsi Naborowo,
- 10) Kosowska Jolanta - sołtys wsi Naborowo Parcele,
- 11) Bisialski Leszek - sołtys wsi Naborówiec,
- 12) Pogorzelska Ewelina - sołtys wsi Niepiekła,
- 13) Klepacka Aneta - sołtys wsi Nowe Olszyny,
- 14) Zieliński Witold - sołtys wsi Nowe Wrońska,
- 15) Gutowska Renata - sołtys wsi Przyborowice Dolne,
- 16) Jeziorska Józefa - sołtys wsi Przyborowice Górne,
- 17) Mucha Paweł - sołtys wsi Sadówiec,

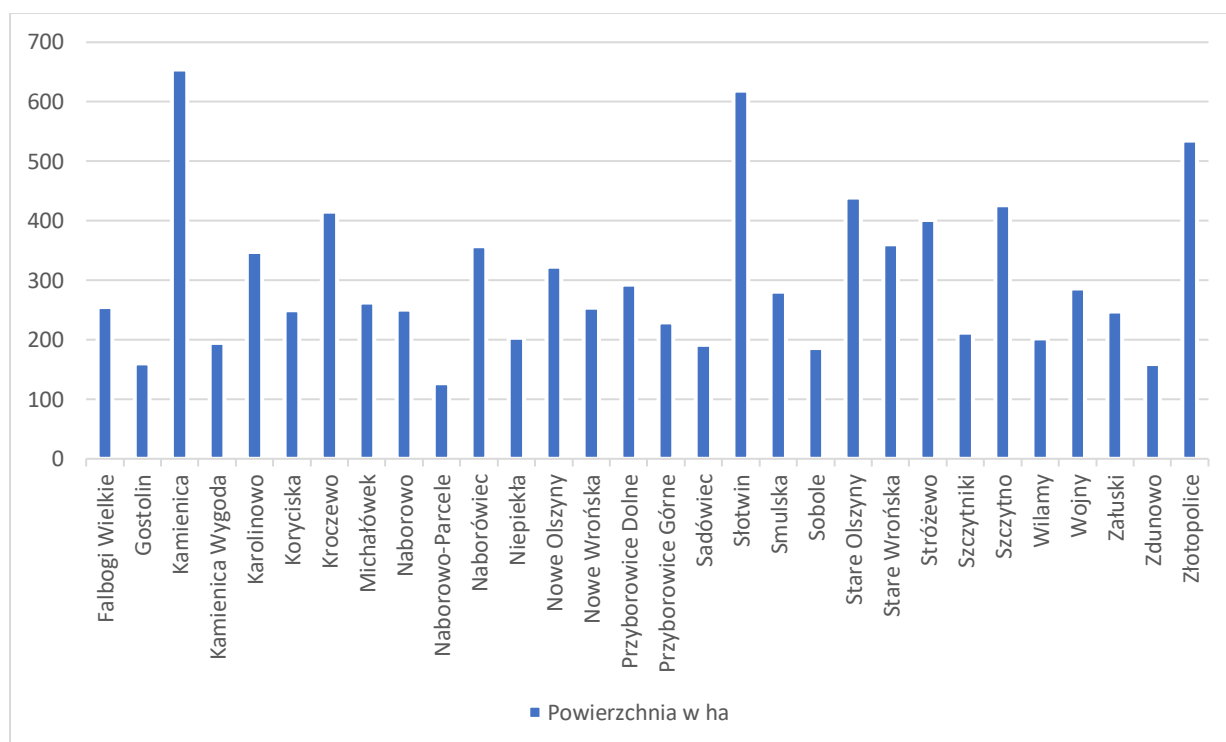


- 18) Stangreciak Stanisław - sołtys wsi Słotwin,
- 19) Wiśniewski Waldemar - sołtys wsi Smulska,
- 20) Aleksandrowski Roman - sołtys wsi Sobole,
- 21) Grywiński Zygmunt - sołtys wsi Stare Olszyny,
- 22) Kretkiewicz Franciszek - sołtys wsi Stare Wrońska,
- 23) Woźniak Jacek - sołtys wsi Stróżewo,
- 24) Wyłupek Daniela - sołtys wsi Szczytniki,
- 25) Kazimierczak Jan - sołtys wsi Szczytno,
- 26) Cychowska Wioleta - sołtys wsi Wilamy,
- 27) Ślusarczyk Waldemar - sołtys wsi Wojny,
- 28) Pogorzelski Zbigniew - sołtys wsi Załuski,
- 29) Pokrzywnicki Zdzisław - sołtys wsi Zdunowo,
- 30) Kwiatkowska Żaneta - sołtys wsi Złotopolice.

Tabela 1. Powierzchnia poszczególnych obrębów według ewidencji gruntów i budynków

Lp.	SOŁECTWO	Powierzchnia w ha
1.	Falbogi Wielkie	288,8822
2.	Gostolin	228,6004
3.	Kamienica	704,1899
4.	Kamienica-Wygoda	186,4879
5.	Karolinowo	346,9657
6.	Koryciska	225,0814
7.	Kroczewo	584,3142
8.	Michałówek	278,1516
9.	Naborowo (mśc. Naborowo i Naborowo Parcele)	393,4796
10.	Naborówiec	399,8084
11.	Niepiekła (mśc. Niepiekła i Sobole)	487,7855
12.	Nowe Olszyny	380,5789
13.	Nowe Wrońska (mśc. Nowe Wrońska i Stare Wrońska)	709,6875
14.	Przyborowice Dolne	381,4954
15.	Przyborowice Górne	305,0828
16.	Sadówiec	192,0881
17.	Słotwin	591,0481
18.	Smulska	328,1185
19.	Stare Olszyny	356,6940
20.	Stróżewo	380,3512
21.	Szczytniki	238,2666
22.	Szczytno	484,9279
23.	Wilamy	242,4846
24.	Wojny	259,4230
25.	Załuski	471,3412
26.	Zdunowo	435,3423
27.	Złotopolice	968,1700
<b>RAZEM</b>		<b>10.848,85 ha</b>

Rys. 4. Powierzchnia sołectw w ujęciu graficznym



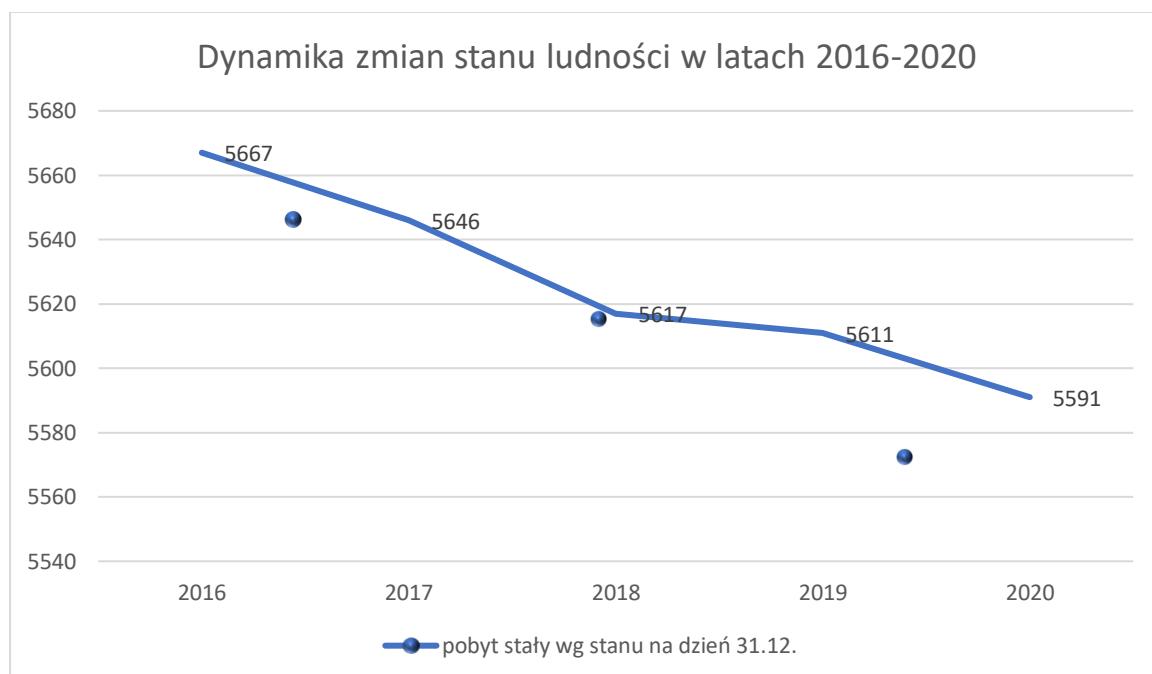
#### 1.4. Ludność i dynamika zmian

Tabela 2. Liczba stałych i czasowych mieszkańców Gminy Zaluski, według stanu na dzień 31 grudnia 2020 r. na podstawie prowadzonego przez gminę rejestru.

Miejscowość	Liczba osób zameldowanych na pobyt stały i czasowy	Pobyt stały	Pobyt czasowy
Falbogi Wielkie	47	46	1
Gostolin	113	113	-
Kamienica	366	364	2
Kamienica Wygoda	126	126	-
Karolinowo	174	173	1
Koryciska	113	112	1
Kroczewo	627	620	7
Michałówek	123	122	1
Naborowo	156	154	2
Naborowo-Parcele	83	81	2
Naborówiec	213	212	1
Niepiekła	144	140	4
Nowe Olszyny	109	107	2
Nowe Wrońska	249	248	1
Przyborowice Dolne	108	107	1
Przyborowice Górne	84	84	-
Sadówiec	66	66	-
Słotwin	160	157	3

Smulska	150	146	4
Sobole	116	116	-
Stare Olszyny	150	147	3
Stare Wrońska	147	147	-
Stróżewo	311	309	2
Szczytniki	157	121	36
Szczytno	300	298	2
Wilamy	151	150	1
Wojny	64	64	-
Załuski	448	436	12
Zdunowo	360	356	4
Złotopolice	275	269	6
<b>RAZEM</b>	<b>5690</b>	<b>5591</b>	<b>99</b>

Rys. 5. Dynamika zmian stanu ludności w latach 2016-2020



Porównując dane dotyczące stanu ludności w ostatnich 5 latach, zauważyć można tendencję spadkową co do liczby mieszkańców. Coroczny spadek związany jest ujemnym przyrostem naturalnym, który przedstawia poniższa tabela.

Tabela 3. Urodzenia i zgony w Gminie Załuski w latach 2016-2020

	2016	2017	2018	2019	2020
urodzenia	70	64	56	64	50
zgony	75	69	61	74	81
<b>współczynnik przyrostu naturalnego (‰)</b>	<b>-0,88</b>	<b>-0,89</b>	<b>-0,89</b>	<b>-1,78</b>	<b>-5,54</b>

Analizując dane dotyczące zmian urodzeń i zgonów, zauważyć można, że w Gminie Załuski jest ujemny przyrost naturalny. W latach 2016-2018

współczynnik przyrostu naturalnego był na podobnym poziomie. Dużą zmianę można zauważyć w roku 2020, gdzie odnotowano najwyższy w badanym czasie współczynnik przyrostu naturalnego, którego wartość wyniosła aż -5,54%. Sytuacja demograficzna w gminie Załuski jak i w całej Polsce od dawna jest bardzo zła. Spadkowy trend pogłębiła dodatkowo pandemia koronawirusa. Liczba urodzeń w 2020 r. była najniższa w ciągu badanych 5 lat. Na terenie gminy Załuski w 2020 roku odnotowano 50 urodzeń, zmarło 81 osób. Suma urodzeń w Polsce za ostatnie 12 miesięcy to 347,1 tys. (najmniej od II wojny światowej). Suma zgonów za ostatnie 12 miesięcy to 486,7 tys. (najwięcej od II wojny światowej).

### 1.5. Gospodarstwa rolne

Ze względu na strukturę użytkowania gruntów, przyszłość gminy w dalszym ciągu wiąże się z rozwojem rolnictwa. Wiodącą funkcją gminy jest rolnictwo rozwijające się na bazie gospodarstw indywidualnych. Przekształcenia szaty roślinnej pod wpływem działalności gospodarczej, zabiegów melioracyjnych i innych doprowadziły do ukształtowania krajobrazu charakterystycznego dla rejonów typowo rolniczych. W krajobrazie dominują pola uprawne oraz zabudowa zwarta i rozproszona wraz z towarzyszącą jej zielenią (rośliny uprawne i ozdobne) oraz zbiorowiska chwastów ruderalnych. Niewielkie powierzchnie przypadają na półnaturalne zbiorowiska łąkowe i bagienne, ograniczone do pasów wzdłuż cieków oraz rozproszonych płatów w zagłębieniach bezodpływowych.

Tabela 4. Liczba gospodarstw w 2020 r. na terenie Gminy Załuski.

Lp.	Powierzchnia gospodarstw	Ilość gospodarstw
1.	do 0,99 ha	1084
2.	1 – 2,99 ha	697
3.	3 – 4,99 ha	314
4.	5 – 6,99 ha	201
5.	7 – 9,99 ha	168
6.	1 – 14,99 ha	130
7.	15 – 19,99 ha	55
8.	Powyżej 20 ha	54
	<b>RAZEM</b>	<b>2703</b>

### 1.6. Podmioty gospodarcze

Według danych dla obszaru Gminy Załuski, w Centralnej Ewidencji i Informacji o Działalności Gospodarczej (CEIDG) w 2020 roku zarejestrowano 17 nowych przedsiębiorców, wykreślono natomiast 3 podmioty.

Na podstawie raportów z CEIDG na dzień 31 grudnia 2020 r., liczba wszystkich zarejestrowanych podmiotów gospodarczych, które prowadzą działalność na terenie Gminy Załuski obejmowała 481 pozycji, z czego status „aktywny” posiadało 220 podmiotów, status „wykreślony” posiadało 203 podmioty, status „zawieszony” posiadało 54 podmioty, a liczba działalności prowadzonych wyłącznie w formie spółek cywilnych obejmowała 4 pozycje. Wśród osób fizycznych

prowadzących działalność gospodarczą na terenie Gminy Załuski dominują mężczyźni, stanowią oni 67% wszystkich przedsiębiorców, 33% stanowią zaś kobiety.

Tabela 5. Liczba aktywnych i zawieszonych podmiotów gospodarczych w podziale na sekcje.

Sekcja A - ROLNICTWO, LEŚNICTWO, ŁOWIECTWO I RYBACTWO	4
Sekcja C - PRZETWÓRSTWO PRZEMYSŁOWE	17
Sekcja F - BUDOWNICTWO	40
Sekcja G - HANDEL HURTOWY I DETALICZNY; NAPRAWA POJAZDÓW SAMOCHODOWYCH, WŁĄCZAJĄC MOTOCYKLE	90
Sekcja H - TRANSPORT I GOSPODARKA MAGAZYNOWA	37
Sekcja I - DZIAŁALNOŚĆ ZWIĄZANA Z ZAKWATEROWANIEM I USŁUGAMI GASTRONOMICZNYMI	10
Sekcja J - INFORMACJA I KOMUNIKACJA	8
Sekcja K - DZIAŁALNOŚĆ FINANSOWA I UBEZPIECZENIOWA	8
Sekcja L - DZIAŁALNOŚĆ ZWIĄZANA Z OBSŁUGĄ RYNKU NIERUCHOMOŚCI	1
Sekcja M - DZIAŁALNOŚĆ PROFESJONALNA, NAUKOWA I TECHNICZNA	24
Sekcja N - DZIAŁALNOŚĆ W ZAKRESIE USŁUG ADMINISTROWANIA I DZIAŁALNOŚĆ WSPIERAJĄCA	12
Sekcja P - EDUKACJA	2
Sekcja Q - OPIEKA ZDROWOTNA I POMOC SPOŁECZNA	12
Sekcja R - DZIAŁALNOŚĆ ZWIĄZANA Z KULTURĄ, ROZRYWKĄ I REKREACJĄ	3
Sekcja S - POZOSTAŁA DZIAŁALNOŚĆ USŁUGOWA	10
<b>OGÓLEM</b>	<b>278</b>

Na podstawie powyższych danych można zauważyć, że na obszarze Gminy Załuski w rankingu sekcji PKD przeważa sekcja G, F i H. W powyższych sekcjach najczęściej podmiotów prowadzi działalności w podklasie 49.41.Z - Transport drogowy towarów oraz w podklasie 45.20.Z - Konserwacja i naprawa pojazdów samochodowych, z wyłączeniem motocykli.

Podmioty funkcjonujące na terenie gminy to przede wszystkim małe i średnie zakłady rodzinne.

## 2. INFORMACJE FINANSOWE

### 2.1. Wykonanie budżetu Gminy Załuski

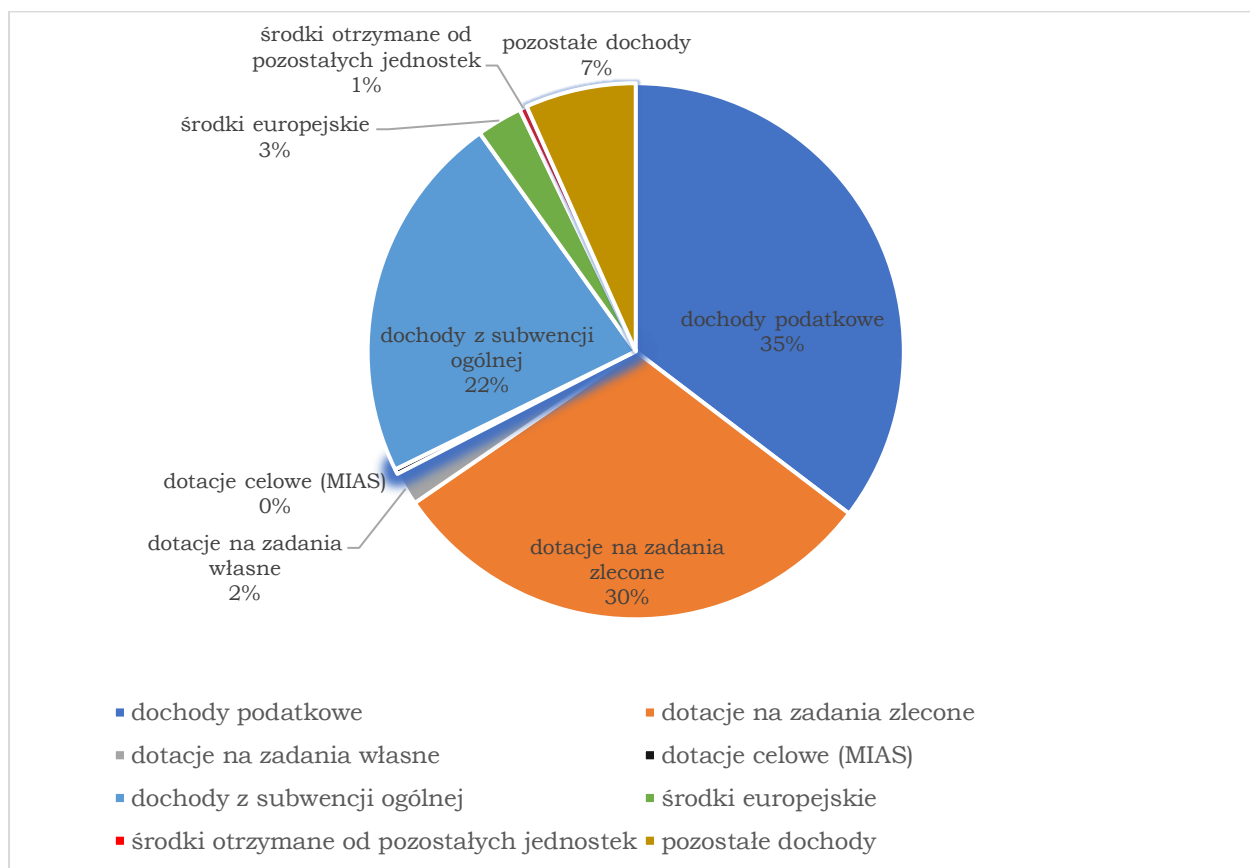
Budżet Gminy Załuski na rok 2020 został przyjęty Uchwałą Budżetową Gminy Załuski na rok 2020 Nr 96/XIII/19 Rady Gminy Załuski z dnia 30 grudnia 2019 r. Zmiany w budżecie zostały wprowadzone 9 uchwałami Rady Gminy oraz 26 zarządzeniami Wójta Gminy Załuski.

Wykonanie budżetu na dzień 31 grudnia 2020 r. zamknęło się dodatnią różnicą dochodów i wydatków budżetowych, tj. nadwyżką budżetową w kwocie 1 295 853,10 zł.

Wykonanie dochodów Gminy Załuski na dzień 31 grudnia 2020 r. wyniosło ogółem **35.708.104,57 zł**, z tego:

- 1) Dochody bieżące wyniosły **31.583.801,83 zł**, w tym:
  - dochody podatkowe wyniosły 11.165.142,29 zł,
  - dotacje na zadania zlecone wyniosły 9.497.744,10 zł,
  - dotacje na zadania własne wyniosły 635.266,19 zł
  - dotacje celowe na dofinansowanie własnych zadań bieżących (MIAS) wyniosły 94.900,00 zł,
  - dochody z subwencji ogólnej wyniosły 7.070.508,00 zł,
  - środki europejskie wyniosły 870.202,25 zł,
  - środki otrzymane od pozostałych jednostek na dofinansowanie zadań własnych wyniosły 143.627,70 zł,
  - pozostałe dochody wyniosły 2.106.411,30 zł.
- 2) Dochody majątkowe wyniosły **4.124.302,74 zł**, w tym:
  - środki europejskie wyniosły 2.070.803,23 zł,
  - wpłaty mieszkańców na inwestycje wyniosły 624.512,17 zł,
  - przekształcenie użytkowania wieczystego w prawo własności oraz z tytułu odpłatnego nabycia prawa własności wyniosły 9.082,43 zł,
  - środki na inwestycje i zakupy inwestycyjne wyniosły 1.419.904,91 zł.

Rys. 6. Wykonanie dochodów bieżących Gminy Zaluski na dzień 31.12.2020 r.



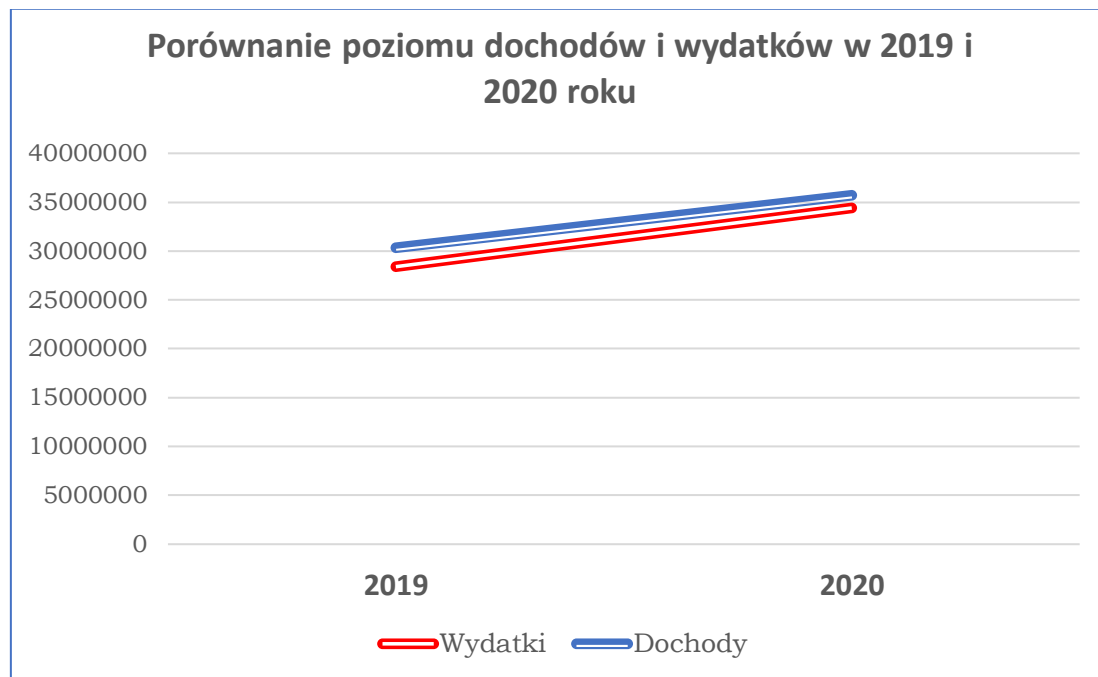
Wykonanie wydatków na dzień 31 grudnia 2020 r. wyniosło ogółem **34.412.251,47 zł**, z tego:

- 1) Wydatki bieżące stanowiły kwotę **29.279.432,41 zł**, w tym wydatki na obsługę długu wyniosły 81.398,91 zł,
- 2) Wydatki majątkowe wyniosły **5.132.819,06 zł**.

Udział wydatków majątkowych w wydatkach ogółem wyniósł 14,92%.

Relacja dochodów bieżących do wydatków bieżących na dzień 31 grudnia 2020 r. wyniosła +1.295.853,10 zł.

Wprowadzone do budżetu na 2020 r. wolne środki z tytułu nadwyżki środków pieniężnych na rachunku bieżącym budżetu (o których mowa w art. 217 ust. 2 pkt 6 ustawy o finansach publicznych) stanowiły deficyt w wysokości 274.530,50 zł. Natomiast ich wykonanie na dzień 31 grudnia 2020 r. wyniosło nadwyżkę w wysokości 1.295.853,10 zł (różnica między planem a wykonaniem wyniosła 1.570.383,60 zł).



Rys. 7. Porównanie poziomu dochodu i wydatków w 2019 i 2020 roku

Zadłużenie Gminy Załuski na dzień 31 grudnia 2020 r. z tytułu kredytów, pożyczek oraz leasingów stanowiło kwotę ogółem 4.689.718,17 zł. W roku 2020 spłacono z wolnych środków, które znajdowały się na rachunku bankowym kwotę 210.000 zł, stanowiącą zadłużenie z tytułu kredytów, pożyczek oraz zobowiązań leasingowych za zakupiony sprzęt.

Wskaźnik planowanej łącznej kwoty spłaty zobowiązań, o którym mowa w art. 243 ust. 1 ustawy o finansach publicznych (Dz.U. z 2021 r. poz. 305), w stosunku do dochodów Gminy Załuski na koniec 2020 roku wyniósł 5,88%.

Wieloletnia prognoza finansowa Gminy Załuski na lata 2020-2033 przedstawia informacje o spełnieniu wskaźnika spłaty zobowiązań określonego w art. 243 powyższej ustawy.

Tabela 6. Harmonogram spłat zadłużenia.

Lp.	Rok	Kwota spłaty	Kwota odsetek
1.	2021	262 000,00 zł	120 000,00 zł
2.	2022	349 419,80 zł	105 000,00 zł
3.	2023	508 000,00 zł	100 000,00 zł
4.	2024	508 000,00 zł	90 000,00 zł
5.	2025	500 316,97 zł	80 000,00 zł
6.	2026	500 000,00 zł	70 000,00 zł
7.	2027	500 000,00 zł	60 000,00 zł
8.	2028	350 000,00 zł	50 000,00 zł
9.	2029	350 000,00 zł	40 000,00 zł
10.	2030	339 500,00 zł	30 000,00 zł
11.	2031	80 000,00 zł	20 000,00 zł
12.	2032	80 000,00 zł	10 000,00 zł
13.	2033	80 000,00 zł	5 000,00 zł



Przeprowadzona analiza na podstawie rocznych sprawozdań z wykonania budżetu Gminy Załuski obrazuje stabilną sytuację finansową gminy. Poziom zadłużenia wykazuje tendencję spadkową.

Szczegółowe sprawozdanie z wykonania budżetu Gminy Załuski za 2020 rok zawarte jest w Zarządzeniu Nr 0050.11.2021 Wójta Gminy Załuski z dnia 23 marca 2021 r., które opublikowano w Biuletynie Informacji Publicznej Urzędu Gminy Załuski pod adresem <http://ugzaluski.bip.org.pl/id/897>.

## 2.2. Wykonanie wydatków inwestycyjnych.

Poziom wydatków inwestycyjnych/majątkowych miał tendencję wzrostową: w 2020 roku wyniósł 5.132.819,06 zł (stanowiąc 14,92% poniesionych w 2020 r. wydatków ogółem), natomiast w roku 2019 wynosił 1.427.363,17 zł (stanowiąc 5,03% poniesionych w 2019 r. wydatków ogółem). Wzrost wydatków inwestycyjnych spowodowany był dużą ilością inwestycji ulokowanych na terenie Gminy Załuski, m.in. przebudową dróg, budową kortu tenisowego oraz zakupem samochodu pożarniczego dla OSP Kroczewo.

Rys. 8. Struktura wydatków inwestycyjnych.

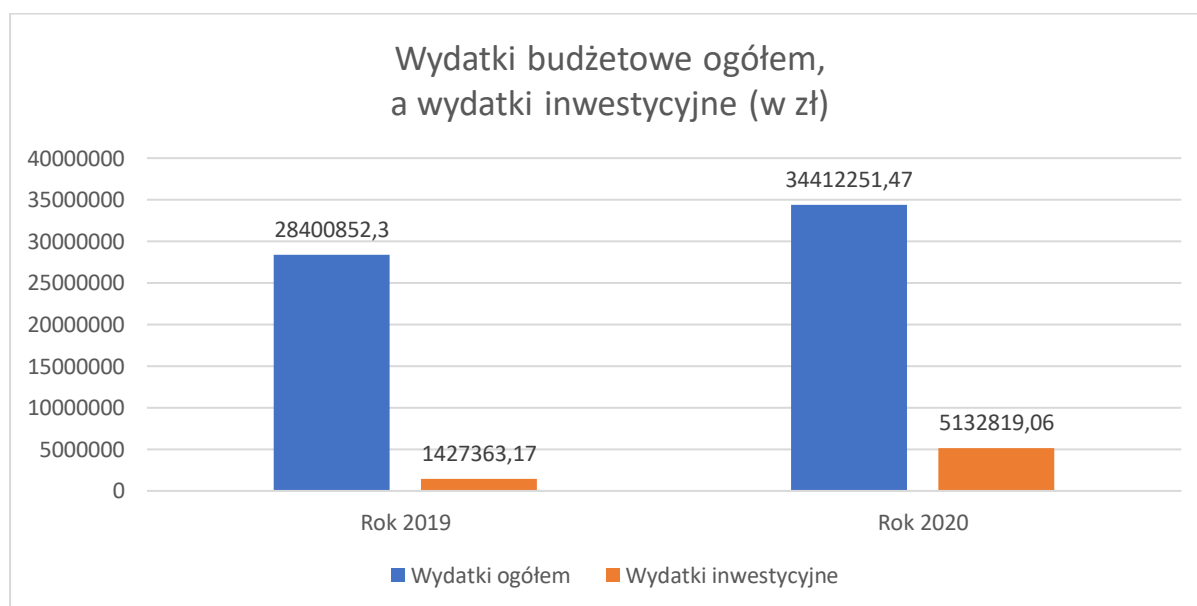


Tabela 7. Szczegółowy wykaz zadań inwestycyjnych w 2020 r.

Lp.	Nazwa zadania inwestycyjnego	Łączne koszty finansowe	Uzyskane dofinansowanie	UWAGI
1.	a) Gmina Załuski wspiera Maluchy! – utworzenie Klubu Dziecięcego w Gminie Załuski (środki RPO)	831.133,97 zł	206.026,76 zł  495.000,00 zł	Zadanie nadal realizowane

	b) Utworzenie klubu dziecięcego (Program Maluch+ 2020)			
2.	Przebudowa drogi gminnej Kroczewo – Niepiekła, Gmina Załuski, nr 301210W	388.337,31 zł	105.000,00 zł	Zadanie zakończone
3.	Przebudowa drogi gminnej Zdunowo – Stare Olszyny 301218W	434.940,25 zł	-	Zadanie zakończone
4.	Budowa wodociągu w Falbogach	45.516,60 zł	-	Zadanie zakończone
5.	Budowa wodociągu w Szczytnie	7.000,00 zł	-	Zadanie zakończone
6.	Tworzenie miejsc spędzania wolnego czasu w ramach zagospodarowania terenu poprzez oczyszczenie stawu i montaż wiaty piknikowej w miejscowości Stróżewo	113.449,70 zł	29.288,00 zł	Zadanie zakończone
7.	Termomodernizacja budynku gminnego w Karolinowie	57.177,50 zł	-	Zadanie zakończone
8.	Zakup samochodu dostawczego dla Urzędu Gminy	28.000,00 zł	-	Zadanie zakończone
9.	Termomodernizacja budynku Szkoły Podstawowej w Kamienicy	19.305,00 zł	-	Zadanie zakończone
10.	Budowa sieci wodociągowej w Załuskach	7.600,00 zł	-	Zadanie zakończone
11.	Hydroizolacja budynku Szkoły Podstawowej w Kroczewie	23.000,00 zł	-	Zadanie zakończone
12.	Zakup i montaż oświetlenia ulicznego z zasilaniem fotowoltaicznym i hybrydą wiatrową na terenie sołectwa Szczytno - MIAS	22.950,00 zł	10.000,00 zł	Zadanie zakończone
13.	Zakup i montaż oświetlenia ulicznego zasilanego odnawialnymi źródłami energii na terenie sołectwa Smulska – MIAS	22.950,00 zł	10.000,00 zł	Zadanie zakończone
14.	Redukcja emisji zanieczyszczeń powietrza w Gminie Załuski poprzez wymianę urządzeń grzewczych, etap I i II	2.475.611,88 zł	2.070.803,23 zł	Etap II realizowany w 2021 r.
15.	Budowa Sali gimnastycznej z zapleczem przy Szkole Podstawowej w Stróżewie	37.712,50	-	Termin realizacji zadania 2021-2021 r.

16.	Rewitalizacja parku w Kroczewie	42.500,00 zł	-	Zadanie zakończone
17.	Rozbudowa infrastruktury sportowej na terenie Gminy Załuski poprzez budowę kortu tenisowego przy Szkole Podstawowej w Kamienicy	198.007,80 zł	90.000,00 zł	Zadanie zrealizowane
18.	Montaż sieci internetowej w Szkole Podstawowej w Kroczewie	13.505,40 zł	-	Zadanie zakończone
19.	Montaż sieci internetowej w Szkole Podstawowej w Szczytnie	15.485,70 zł	-	Zadanie zakończone
20.	Zakup samochodu strażackiego dla OSP Kroczewo	814.752,00 zł	642.111,25 zł	Zadanie zakończone
21.	Rewitalizacja stawu położonego na działce o nr ew. 111 w miejscowości Wilamy	25.000,00 zł	10.000,00 zł	Zadanie zakończone
22.	Rewitalizacja terenu działki o nr ew. 119 w obrębie miejscowości Falbogi Wielkie oraz zakup i montaż oświetlenia ulicznego na terenie sołectwa Falbogi Wielkie	25.000,00 zł	10.000,00 zł	Zadanie zakończone
23.	Inwentaryzacja indywidualnych źródeł ciepła na terenie Gminy Załuski	-	64.900,00 zł	Zadanie zakończone
24.	Zakup i montaż ławek, oświetlenia parkowego oraz monitoringu wizyjnego na działce o nr ew. 36 w obrębie sołectwa Kroczewo	35.960,00 zł	10.000,00 zł	Zadanie zakończone

Ponadto, Gmina Załuski w 2020 r. otrzymała dofinansowanie w następujących projektach:

- „Lepszy start w przyszłość dla uczniów szkół podstawowych gminy Załuski” – 403.886,40 zł
- „Zdalna Szkoła” – 60.000,00 zł,
- „Zdalna Szkoła+” – 55.000,00 zł,
- „Usuwanie folii rolniczych i innych odpadów pochodzących z działalności rolniczej” – 104.609,04 zł,
- „Usuwanie i unieszkodliwianie azbestu z terenu Gminy Załuski” – 39.018,66 zł.

## **INWESTYCJE REALIZOWANE Z POWIATEM PŁOŃSKIM NA TERENIE GMINY ZAŁUSKI**

W związku z lokalizacją dróg powiatowych na terenie Gminy Załuski, Powiat Płoński wraz z Gminą Załuski w 2020 r. zrealizował poniższe inwestycje w naszej Gminie:

- 1) „Remont drogi powiatowej nr 3070W Kamienica – Olszyny – Przyborowice, wkład własny Gminy w wysokości 43.073,00 zł. Całkowity koszt realizacji inwestycji wyniósł 287.155,80 zł, z czego 201.009,06 zł pochodziło ze środków Funduszu Dróg Samorządowych, a kwota 43.073,74 zł była wkładem finansowym Powiatu Płońskiego.



- 2) „Remont drogi powiatowej nr 3071W Załuski – Zdunowo – Kamienica – Goławin w msc. Kamienica”. Całkowita wartość inwestycji wyniosła 157.927,08 zł, z czego wkład finansowy Gminy Załuski wyniósł 71.614,00 zł (45,35% wartości inwestycji), natomiast wkład Powiatu Płońskiego stanowił 86.313,08 zł (54,65% wartości inwestycji).



- 3) „Budowa kładki i chodnika w ciągu drogi powiatowej nr 3071W Załuski – Zdunowo – Kamienica – Goławin w mc. Kamienica”. Całkowita wartość inwestycji wyniosła 270.627,13 zł, z czego wkład Gminy Załuski w realizację inwestycji wyniósł 135.313,00 zł (50% wartości inwestycji), natomiast wkład Powiatu Płońskiego stanowił 135 314,13 zł (50% wartości inwestycji).



- 4) „Przebudowa drogi powiatowej nr 3073W Kroczewo – Wojny – Wilamy”. Wartość inwestycji wyniosła 470.287,67 zł, z czego środki pozyskane z Funduszu Dróg Samorządowych stanowiły 329.201,36 zł (70% wartości inwestycji), a środki Powiatu Płońskiego 141.086,31 zł (30% wartości inwestycji).



Wspólne inwestycje Gminy Załuski z Powiatem Płońskim są rezultatem dobrej współpracy między tymi jednostkami. W 2021 r. planowane są dalsze inwestycje na terenie Gminy Załuski, które będą wspólnie realizowane z Powiatem Płońskim.

### **2.3. Realizacja funduszu sołeckiego**

Budżet obywatelski jest co do zasady fakultatywny, bowiem obowiązek jego wprowadzenia dotyczy jedynie miast na prawach powiatu. Gmina Załuski nie wprowadzała do budżetu środków z tytułu budżetu obywatelskiego. Gminy mają możliwość wyodrębnienia środków w ramach funduszu sołeckiego. Uchwałą Nr 38/VI/2019 Rady Gminy Załuski z dnia 29.03.2019 r. nie wyrażono zgody na wyodrębnienie w budżecie gminy środków stanowiących fundusz sołecki.

Pomimo niewyodrębnienia funduszu sołeckiego, w 2020 r. w sołectwach zostały zrealizowane inwestycje ze środków Mazowieckiego Instrumentu Wsparcia Sołectw (MIAS):

- Zakup i montaż oświetlenia ulicznego z zasilaniem fotowoltaicznym i hybrydą wiatrową na terenie sołectwa Szczytno,
- Zakup i montaż oświetlenia ulicznego zasilanego odnawialnymi źródłami energii na terenie sołectwa Smulska,
- Rewitalizacja stawu położonego na działce o nr ew. 111 w miejscowości Wilamy,
- Rewitalizacja terenu działki o nr ew. 119 w obrębie miejscowości Falbogi Wielkie oraz zakup i montaż oświetlenia ulicznego na terenie sołectwa Falbogi Wielkie,
- Zakup i montaż ławek, oświetlenia parkowego oraz monitoringu wizyjnego na działce o nr ew. 36 w obrębie sołectwa Kroczewo.

### 3. INFORMACJE O STANIE MIENIA KOMUNALNEGO

#### 3.1. Prawa własności przysługujące gminie

Tabela 8. Grunty zabudowane i niezabudowane – stanowiące własność Gminy Załuski

Lp.	Położenie działki	Numer działki	Pow. działki	Zabudowane/ niezabudowane	Wartość księgową /zł./ 31.12.2020
1.	Kroczewo	280/1	0,0238 ha	Przedszkole	1.000,00
2.	Załuski	76/5 i 76/6	0,2144 ha	Budynki odrębna własność	3.000,00
3.	Kroczewo	278/30	0,0256 ha		250,00
4.	Kroczewo	278/32	0,0348 ha	Plac zabaw dla przedszkola	250,00
5.	Załuski	120	0,91 ha	Użyczona na rzecz realizacji przebudowy boiska	7.000,00
	Załuski	83/5	0,4744 ha	Budynek UG i OSP	5.000,00
7.	Załuski	82/1	0,0422 ha		500,00
8.	Załuski	82/2	0,0040 ha		50,00
9.	Załuski	84/3	0,0031 ha		100,00
10.	Załuski	119	0,17 ha	Budynek wielorodzinny	1.200,00
11.	Olszyny Nowe	88/2	0,05 ha	Budynek pompowni	1.500,00
12.	Szczytno	335/11	0,2527ha	Budynek OSP	3.000,00
13.	Smulska	25/2	0,0612 ha	Budynek pompowni	1.600,00
14.	Kamienica	101/1	0,1419 ha	Budynek wielorodzinny ( pn. Stary Dom Nauczyciela) - 3 lokale własność Gminy Załuski	1.990,00
15.	Kamienica	163/1	0,2912 ha		5.600,00
16.	Kamienica	163/6	1,0716 ha	Szkoła	16.400,00
17.	Kroczewo	344	1,01 ha	Szkoła + zerówka	20.200,00
18.	Stróżewo	198/4	1/6 cz. 0,0134 ha	Budynek gosp.( piwnice) 1 pomieszczenie (piwnica)	49,17
19.	Szczytno	351/3	0,37 ha	Budynek SUW	16.724,00
20.	Stróżewo	198/11	1,6114 ha	Szkoła	35.350,00
21.	Karolinowo	233/1 233/2 233/3	1,10 ha	Szkoła, budynek mieszkalny 2 lokale, budynek mieszkalny 3 lokale, 2 budynki gospodarcze	24.300,00
22.	Szczytno	350/8	0,0023 ha	Garaż odrębna własność	50,00
23.	Szczytno	350/9	0,0023 ha	j. w.	50,00

24.	Szczytno	350/10	0,0023 ha	j. w.	50,00
25.	Szczytno	350/11	0,0023 ha	j. w.	50,00
26.	Szczytno	350/12	0,0023 ha	j. w.	50,00
27.	Szczytno	350/13	0,0182 ha		396,00
28.	Szczytno	350/14	0,0128 ha		279,00
29.	Szczytno	350/17	0,7372 ha	Szkoła	16.098,00
30.	Kroczewo	255/2	0,14 ha	Budynek OSP	3.000,00
31.	Kroczewo	255/4 255/5	0,0038 ha 0,0252 ha		700,00
32.	Kroczewo	268/1	0,0040 ha		114,80
33.	Kroczewo	268/2	0,0204 ha		585,20
34.	Kroczewo	278/11	0,02 ha		550,00
35.	Wrońska	87/1	0,0508 ha	Studnia głębinowa	2.000,00
36.	Michałówek	93/4	0,0366 ha	j.w.	1.600,00
37.	Wrońska	163/16	0,5832 ha	Boisko + studnia głębinowa	8.470,00
38.	Olszyny Nowe	102/1	0,0278 ha		300,00
39.	Olszyny Nowe	102/2	0,0008 ha		15,00
40.	Olszyny Nowe	102/4	0,7532 ha		6.685,00
41.	Wrońska	211/2	0,3330 ha		1.500,00
42.	Wrońska	89/1	0,0050 ha	Powiększenie pod studnię głębinową	200,00
43.	Kamienica Wygoda	62/1	0,0400 ha	Studnia głębinowa	800,00
44.	Kroczewo	445	1,09 ha		10.000,00
45.	Załuski	25	0,54 ha		5.000,00
46.	Wilamy	26/16	0,2824 ha		3.625,00
47.	Wilamy	26/8	0,0227 ha	Segment budynku	227,00
48.	Naborowo	18	0,31 ha	Zabudowana	3.000,00
49.	Przyborowice Dolne	21/3	0,03 ha	j.w.	600,00
50.	Przyborowice Dolne	21/2	0,02 ha	j.w.	500,00
51.	Kroczewo	446/2	0,01 ha		500,00
52.	Kroczewo	462	0,13 ha	Budynek SUW	4.931,00
53.	Wrońska	235/10	0,1314 ha	Budynek OSP	77.781,10
54.	Wrońska	163/12	2,0700 ha		70.000,00
55.	Załuski	70/12	0,0834 ha	Budynek administracyjno – mieszkalny GOSP, Policja	wartość gruntu razem z wartością budynku
56.	Kroczewo	36	8,3648 ha	Park Podworski	492.000,00
57.	Falbogi Wielkie	119	0,41 ha	Staw, dec. Woj. Maz. 398/C/2019 z 25.09.2019	-
58.	Stróżewo	119/1	0,50 ha	Staw dec. Woj. Maz. 397/C/2019 z 25.09.2019	-
59.	Stróżewo	122/1	0,34 ha	Grunt dec. Woj. Maz. 397/C/2019 z 25.09.2019	-
60.	Wilamy	111	0,29 ha	Staw dec. Woj. Maz. 399/C/2019 z 25.09.2019	-



61.	Załuski	70/18	0,0301 ha	Działka gruntu wraz z budynkiem po byłej aptece i lokalu mieszkalnym (data transakcji 7 lipca 2020 r.)	138.200,00
<b>Razem</b>					<b>994.970,27</b>

Tabela 9. Drogi stanowiące własność Gminy Załuski

Lp.	Położenie działki	Numer działki	Pow. działki	Uwagi
1	Kroczewo	278/29	0,03 ha	Droga
2	Załuski	121	0,04 ha	Droga
3	Kroczewo	258/6	0,13 ha	Droga na osiedlu
4	Wrońska	260/3	0,5000 ha	Droga
5	Wrońska	262	1,62 ha	Droga
6	Wrońska	265/1	0,22 ha	Droga
7	Wrońska	278/1	1,44 ha	Droga
8	Wrońska	297/1	0,96 ha	Droga
9	Wrońska	300	0,24 ha	Droga
10	Wilamy	26/12	0,1817 ha	Droga
11	Olszyny Nowe	41	1,02 ha	Droga
12	Olszyny Nowe	101	1,58 ha	Droga
13	Olszyny Nowe	20	0,33 ha	Droga
14	Kamienica	172	1,29 ha	Droga
15	Kamienica	275	1,04 ha	Droga
16	Załuski	170/4	0,8106 ha	Droga
17	Stróżewo	2	0,9000 ha	Droga
18	Stróżewo	54	0,0700 ha	Droga
19	Stróżewo	55	2,7000 ha	Droga
20	Stróżewo	174	0,5200 ha	Droga
21	Stróżewo	216/1	1,8500 ha	Droga
22	Gostolin	7	1,5500 ha	Droga
23	Gostolin	48	1,2600 ha	Droga
24	Gostolin	66	0,5100 ha	Droga
25	Złotopolice	314	1,2600 ha	Droga
26	Złotopolice	317	1,1800 ha	Droga
27	Złotopolice	323	0,5000 ha	Droga
28	Wrońska	292	0,86 ha	Droga
29	Wrońska	294	0,28 ha	Droga
30	Wrońska	105/2	0,0500 ha	Droga
31	Wrońska	290	0,1500 ha	Droga
32	Wrońska	293	0,0800 ha	Droga
33	Kroczewo	37	1,6900 ha	Droga
34	Kroczewo	14	1,6100 ha	Droga
35	Kroczewo	13	0,1100 ha	Droga
36	Kroczewo	415	1,0200 ha	Droga
37	Karolinowo	73	0,6500 ha	Droga
38	Naborówiec	20	3,1900 ha	Droga

39	Michałówek	77/2	1,1711 ha	Droga
40	Wrońska	83/2	0,0137 ha	Droga
41	Kroczewo	27/1	0,0401 ha	Droga
42	Kroczewo	12/5	0,0132 ha	Droga
43	Kroczewo	12/3	0,0238 ha	Droga
44	Stróżewo	66/2	0,0137 ha	Droga
45	Stróżewo	60/1	0,0256 ha	Droga
46	Załuski	70/3	0,11 ha	Droga
47	Smulska	122/4	0,2784 ha	droga nr dz 120 - poszerzenie
48	Smulska	119/1	0,2220 ha	j.w.
49	Załuski	13/40	0,0340 ha	droga nr dz. 16 - poszerzenie
50	Załuski	11/16	0,0238 ha	droga nr dz. 7 - poszerzenie
51	Załuski	12/31	0,0232 ha	droga nr dz. 7 - poszerzenie
52	Załuski	12/13	0,0441 ha	droga nr dz. 16 - poszerzenie
53	Załuski	13/50	0,0063 ha	j.w.
54	Załuski	14/3	0,0295 ha	droga nr dz. 16 - poszerzenie
55	Załuski	14/19	0,0294 ha	j.w.
56	Załuski	13/6	0,1019 ha	j.w.
57	Wrońska	66/2	0,0384 ha	droga nr dz. 262 - poszerzenie
58	Wrońska	69/5	0,0107 ha	j.w.
59	Wrońska	125/4	0,0241 ha	j.w.
60	Wrońska	37/4	0,0843 ha	droga nr dz. 260/1 - poszerzenie
61	Wrońska	177/4	0,1307 ha	j.w.
62	Wrońska	35/1	0,0690 ha	j.w.
63	Wrońska	36/1	0,0737 ha	j.w.
64	Wrońska	98/4	0,0702 ha	j.w.
65	Wrońska	97/2	0,0191 ha	j.w.
66	Wrońska	149/2	0,1017 ha	j.w.
67	Szczytno	115/5	0,0215 ha	droga nr dz.113 - poszerzenie
68	Szczytno	109/1	0,0048 ha	j.w.
69	Szczytno	109/2	0,0016 ha	droga nr dz. 139 - poszerzenie
70	Szczytno	115/3	0,0009 ha	droga nr dz.113 - poszerzenie
71	Szczytno	116/1	0,0027 ha	j.w.
72	Szczytno	89/7	0,0777 ha	droga nr dz. 114 - poszerzenie
73	Kroczewo	104/4	0,1513 ha	droga nr dz. 103/2 - poszerzenie
74	Falbogi Wielkie	4/31	0,0203 ha	droga nr dz. 167/1
75	Michałówek	93/3	0,0034 ha	droga nr dz. 77/2 - poszerzenie
76	Michałówek	51/1	0,0114 ha	j.w.
77	Michałówek	69/1	0,0045 ha	j.w.
78	Michałówek	71/1	0,0059 ha	j.w.
79	Michałówek	87/1	0,0552 ha	j.w.
80	Michałówek	76/3	0,0031 ha	j.w.

81	Michałówek	76/4	0,0002 ha	j.w.
82	Michałówek	95/1	0,0292 ha	j.w.
83	Michałówek	97/1	0,0106 ha	j.w.
84	Michałówek	74/1	0,0112 ha	j.w.
85	Michałówek	75/3	0,0014 ha	j.w.
86	Michałówek	94/1	0,0250 ha	j.w.
87	Michałówek	91/1	0,0004 ha	j.w.
88	Michałówek	76/6	0,0054 ha	j.w.
89	Michałówek	76/7	0,0002 ha	j.w.
90	Michałówek	73/1	0,0128 ha	j.w.
91	Michałówek	72/1	0,0156 ha	j.w.
92	Przyborowice Górne	101/51	0,0241 ha	droga nr dz. 102 - poszerzenie
93	Gostolin	17	0,2888 ha	droga
94	Gostolin	5	0,3100 ha	droga
95	Gostolin	64	0,1900 ha	droga
96	Gostolin	26	0,3099 ha	droga
97	Stróżewo	44	0,5400 ha	droga
98	Załuski	16	0,3700 ha	droga
99	Falbogi Wielkie	95/16	0,0108 ha	
100	Szczytniki	18/1	0,0434 ha	Poszerzenie drogi
101	Szczytniki	49/29	0,0477 ha	Poszerzenie drogi
102	Szczytniki	49/1	0,0262 ha	Poszerzenie drogi
103	Szczytniki	71/17	0,0210 ha	Poszerzenie drogi
104	Falbogi Wielkie	95/17	0,1370 ha	
105	Szczytno	21/3	0,0055 ha	Poszerzenie drogi
106	Szczytno	21/4	0,0011 ha	Poszerzenie drogi
107	Szczytno	15/1	0,1388 ha	Poszerzenie drogi
108	Wrońska	296/1	0,7100 ha	Droga
109	Kroczewo	267	0,1800 ha	Droga
110	Załuski	145/2	0,1315 ha	Droga
111	Kamienica	10	0,0700 ha	Droga
112	Kamienica	16	0,0500 ha	Droga
113	Kamienica	35	0,6000 ha	Droga
114	Kamienica	38	0,0500 ha	Droga
115	Kamienica	76	0,0700 ha	Droga
116	Kamienica	85	0,2600 ha	Droga
117	Kamienica	107	0,0300 ha	Droga
118	Kamienica	120	0,0100 ha	Droga
119	Kamienica	129	0,2100 ha	Droga
120	Kamienica	151	0,3700 ha	Droga
121	Kamienica	167	0,2900 ha	Droga
122	Kamienica	185	0,6600 ha	Droga
123	Kamienica	192	0,1000 ha	Droga
124	Kamienica	198	0,0300 ha	Droga
125	Kamienica	215	0,3600 ha	Droga
126	Kamienica	222	0,2000 ha	Droga
127	Kamienica	227	0,2300 ha	Droga
128	Kamienica	234	0,2600 ha	Droga

129	Kamienica	240	0,1600 ha	Droga
130	Kamienica	244	0,0100 ha	Droga
131	Kamienica	247	0,1400 ha	Droga
132	Kamienica	271	0,1900 ha	Droga
133	Stare Olszyny	101	1,87 ha	Droga
134	Zdunowo	24	1,10 ha	Droga
135	Załuski	22	0,07 ha	Droga
136	Załuski	127/4	0,4108 ha	Droga
137	Stróżewo	3/1,3/2, 3/3, 3/4	0,18 ha	Droga
138	Wrońska	303	0,41 ha	Droga
139	Zdunowo	50/15	0,0504 ha	Poszerzenie dz. dr nr 66 i 65 Zdunowo
140	Zdunowo	50/17	0,0192 ha	j.w.
141	Zdunowo	51/3	0,0512 ha	j.w.
142	Zdunowo	58/27	0,0047 ha	j.w.
143	Zdunowo	58/25	0,0118 ha	j.w.
144	Zdunowo	58/23	0,0175 ha	j.w.
145	Zdunowo	58/20	0,0043 ha	j.w.
146	Zdunowo	59/12	0,0041 ha	j.w.
147	Zdunowo	61/7	0,0020 ha	j.w.
148	Zdunowo	72/7	0,0117 ha	j.w.
149	Zdunowo	72/9	0,0149 ha	j.w.
150	Zdunowo	73/3	0,0049 ha	j.w.
151	Zdunowo	74/3	0,0015 ha	j.w.
152	Zdunowo	74/4	0,0021 ha	j.w.
153	Zdunowo	75/6	0,0280 ha	j.w.
154	Szczytno	26/1	0,0943 ha	Poszerzenie dz. dr nr 113, Szczytno
155	Szczytno	27/1	0,0326 ha	j.w.
156	Szczytno	28/5	0,0414 ha	j.w.
157	Szczytno	28/7	0,0784 ha	j.w.
158	Szczytno	140/5	0,0027 ha	j.w.
159	Szczytno	141/2	0,0044 ha	j.w.
160	Szczytno	142/2	0,0011 ha	j.w.
161	Szczytno	143/2	0,0026 ha	j.w.
162	Szczytno	144/2	0,0010 ha	j.w.
163	Szczytno	145/2	0,0013 ha	j.w.
164	Szczytno	146/2	0,0026 ha	j.w.
165	Szczytno	147/2	0,0062 ha	j.w.
166	Szczytno	148/2	0,0012 ha	j.w.
167	Szczytno	149/2	0,0216 ha	j.w.
168	Szczytniki	32/2	0,0238 ha	Poszerzenie dz. dr nr 113, Szczytno
169	Szczytniki	89/2	0,1150 ha	j.w.
170	Szczytniki	90/2	0,0275 ha	j.w.
171	Szczytniki	91/2	0,0275 ha	j.w.
172	Michałówek	82/1	0,0118 ha	Poszerzenie dz. dr nr 77/2 Michałówek
173	Olszyny Nowe	15	0,12 ha	Droga, dec. Woj. Maz.

				198/C/2019 z 08.03.2019
174	Złotopolice	310	0,56 ha	Droga, dec. Woj. Maz. 423/C/2019 z 22.10.2019
175	Wrońska	263	0,03 ha	Droga, dec. Woj. Maz. 424/C/2019 z 22.10.2019
176	Wrońska	267	0,20 ha	Droga, dec. Woj. Maz. 425/C/2019 z 22.10.2019
177	Szczytniki	84/6	0,0430 ha	Droga, dec. Wójta Gm. Załuski 6831.21.2019 z 19.11.2019
178	Falbogi Wielkie	95/26	0,0111 ha	Droga, dec. Wójta Gm. Załuski 6831.10.2019 z 08.07.2019
179	Szczytniki	44/9	0,0169 ha	Droga, dec. Wójta Gm. Załuski 6831.5.2019 z 29.03.2019
180	Załuski	226/20	0,0066 ha	Droga, dec. Wójta Gm. Załuski 6831.2.2019 z 21.02.2019
181	Załuski	114/25 i 114/49	Łącznie: 0,7131 ha	Droga wewnętrzna na osiedlu (daty transakcji 3 marca 2020 r. i 23 lipca 2020 r.)

Tabela 10. Grunty stanowiące własność Gminy Załuski przekazane w użytkowanie wieczyste

Lp.	Położenie działki	Numer działki	Pow. działki	Uwagi	Wartość księgową /zł./ 31.12.2020
1.	Załuski	70/11	0,0128 ha	Budynki i budowle odrębna własność od gruntu	500,00
2.	Załuski	66	1,62 ha	j.w.	10000,00
3.	Załuski	118	0,62 ha	j.w.	4700,00
4.	Załuski	130/9	0,1132 ha	j.w.	1000,00
5.	Załuski	130/7	0,0512 ha	j.w.	500,00
6.	Kamienica	102	0,06 ha	j.w.	700,00
7.	Załuski	131/3	0,0087 ha	j.w.	56,40
8.	Załuski	131/4	0,0037 ha	j.w.	24,03
9.	Załuski	131/5	0,0037 ha	j.w.	24,03
10.	Załuski	131/6	0,0117 ha	j.w.	75,97
11.	Załuski	131/8	0,0063 ha	j.w.	40,92
12.	Załuski	131/9	0,0088 ha	j.w.	57,15
				<b>Razem</b>	<b>17678,50</b>

### 3.2. Zmiany w stanie mienia komunalnego

**Gmina Załuski nabyła następujące drogą darowizny nieruchomości zabudowane:**

Lp.	Położenie działki	Numer działki	Pow. działki	Uwagi	Wartość księgowa /zł./ 31.12.2020
1.	Załuski	70/18	0,0301 ha	Działka gruntu wraz z budynkiem po byłej aptece i lokalu mieszkalnym	138 200,00

**Gmina Załuski nabyła drogą darowizny następujące drogi:**

Lp.	Położenie działki	Numer działki	Pow. działki	Uwagi	Wartość księgowa /zł./ 31.12.2020
1.	Załuski	114/25 i 114/49	Łącznie: 0,7131 ha	Droga wewnętrzna na osiedlu	60 000,00

### 3.3 Dochody z tytułu wykonywania praw własności

Gmina Załuski w 2020 roku osiągnęła dochody z tytułu wykonywania prawa własności z następujących tytułów:

- czynsze za lokale mieszkaniowe i użytkowe – 106.806,16 zł,
- opłaty z tytułu użytkowania wieczystego gruntu – 15.759,08 zł,
- przekształcenie prawa użytkowania wieczystego w prawo własności – 9.082,43 zł.

Łączne dochody z tytułu wykonywania prawa własności wyniosły 131.647,67 zł.

## **4. INFORMACJE O REALIZACJI POLITYK, PROGRAMÓW I STRATEGII**

### **4.1. Strategia Rozwoju Gminy Załuski na lata 2016-2020**

Najważniejszym dokumentem programowym w Gminie Załuski jest Strategia Rozwoju Gminy Załuski na lata 2016-2020. Strategia ma charakter nadrzędny względem innych dokumentów o znaczeniu planistycznym. Wyznacza istotne ramy, myśląc o trwałym rozwoju.

Realizacja Strategii Rozwoju Gminy Załuski na lata 2016-2020 rozpoczęła się z chwilą podjęcia przez Radę Gminy Załuski Uchwały Nr 89/XX/2016 z dnia 27.01.2016 r. w sprawie przyjęcia Strategii Rozwoju Gminy Załuski na lata 2016-2020. Wykonanie uchwały powierzono Wójtowi Gminy Załuski. W ten sposób utworzono prawne ramy wdrażania strategii.

Wyznaczona w Strategii wizja Gminy Załuski opierała się na podnoszącym się poziomie życia oraz stabilności egzystencjalnej, które sprzyjają identyfikacji lokalnej społeczności z Gminą Załuski. Dzięki temu gmina jest atrakcyjnym miejscem do zakładania i rozwijania działalności gospodarczej. Efektem zwiększonego zainteresowania inwestorów jest rozwój miejscowego rynku pracy i wzrost atrakcyjności osadniczej. Dzięki między innymi dobrej infrastrukturze wzrasta stopień zaspokojenia potrzeb zbiorowych w zakresie edukacji, opieki zdrowotnej, kultury i bezpieczeństwa publicznego.

Nadrzędną misją zawartą w Strategii Rozwoju Gminy Załuski na lata 2016-2020 jest osiągnięcie takiego stopnia rozwoju gospodarczego, który pozwoli mówić o wysokim poziomie życia mieszkańców. Niezbędne jest do tego stworzenie odpowiednich warunków infrastrukturalnych. Ważnym elementem misji jest budowa społeczeństwa informacyjnego i świadomego.

Gmina funkcjonuje w zmiennym otoczeniu, dlatego założono prowadzenie bieżących działań monitorujących w celu przeglądu uwarunkowań, ograniczeń i identyfikacji potencjalnego ryzyka. Strategia nie jest dokumentem zamkniętym, zakłada się możliwość jej aktualizacji, czyli wprowadzania zmian, uzupełnień i pomysłów uzasadnionych potrzebami społeczności lokalnej, a wynikających z pojawiania się wcześniej niezidentyfikowanych szans.

Uchwałą Nr 54/XV/2015 Rady Gminy Załuski z dnia 31 sierpnia 2015 r. zostały zarządzone konsultacje w sprawie w/w Strategii Rozwoju Gminy Załuski. Mieszkańcy Gminy Załuski, przedsiębiorcy i organizacje pozarządowe mieli możliwość składania uwag i wniosków za pomocą specjalnie przygotowanego formularza. Strategia w swoim zamyśle połączyła zatem wszystkich interesariuszy, aby czuli się współodpowiedzialni nie tylko za jej ustanowienie, ale także realizację. Właścicielem strategii jest zatem cała społeczność tworząca gminę, która za sprawą uchwalonej strategii zobowiązuje poszczególne instytucje, organy lub osoby do realizacji konkretnych zadań i celów.

Sukces wdrażania strategii rozwoju zależy w największym stopniu od poziomu identyfikacji lokalnych interesariuszy z zapisami dokumentu, który wyznacza plan działania w kierunku podnoszenia konkurencyjności gminy na najbliższe lata.

Można zatem przyjąć, że dokument ten jest pewnego rodzaju zaproszeniem do współpracy, połączenia wspólnych sił na rzecz podnoszenia konkurencyjności i rozwoju lokalnego. Strategia nie wskazuje w swych zapisach jedynie zadań wytypowanych do realizacji przez Urząd Gminy w Załuskach, zidentyfikowane zostały również zadania, które pozostają w sferze aktywności mieszkańców, przedsiębiorców oraz organizacji działających na terenie gminy.

W 2020 r. nie stwierdzono potrzeby ewaluacji, bądź aktualizacji przyjętej Strategii. Z pewnością duże znaczenie ma upływ terminu obowiązywania Strategii. W 2020 r. rozpoczęto prace w kierunku opracowania Strategii Rozwoju Gminy Załuski na lata 2021-2030, w której zawarte będą nowe cele działania i kierunki rozwoju gminy.

#### **4.2. Studium uwarunkowań i kierunków zagospodarowania przestrzennego Gminy Załuski**

Podstawowym dokumentem planistycznym określającym politykę przestrzenną gminy jest Studium uwarunkowań i kierunków zagospodarowania przestrzennego Gminy Załuski.

Pierwsze Studium uwarunkowań i kierunków zagospodarowania przestrzennego Gminy Załuski przyjęte zostało Uchwałą nr 102/XXIX/2002 Rady Gminy Załuski z dnia 24.04.2002 r. Jest to zarówno pierwsza, jak i aktualnie obowiązująca wersja studium.

Od 2016 r. trwają prace nad zmianą studium, jednak ze względu na aktualizację ewidencji zabytków proces zmiany studium przedłuża się w czasie z uwagi na ujawnienie licznych stanowisk archeologicznych.

#### **4.3. Miejscowe plany zagospodarowania przestrzennego**

W 2020 r. miejscowymi planami zagospodarowania przestrzennego objęte były następujące obrębby ewidencyjne:

**- w całości:**

- 1) Kroczewo (Uchwała Nr 47/X/2007 Rady Gminy Załuski z dnia 10.10.2007 r. w sprawie miejscowego planu zagospodarowania przestrzennego miejscowości Kroczewo, gmina Załuski, zmiana – Uchwała Nr 206/XXVIII/09 Rady Gminy Załuski z dnia 09.10.2009 r. w sprawie zmiany miejscowego planu zagospodarowania przestrzennego miejscowości Kroczewo, gmina Załuski),
- 2) Niepiekła (Uchwała Nr 124/XVI/2008 Rady Gminy Załuski z dnia 24.09.2008 r. w sprawie miejscowego planu zagospodarowania przestrzennego Gminy Załuski dla terenu wsi Niepiekła),
- 3) Załuski (Uchwała Nr 61/XI/2007 Rady Gminy Załuski z dnia 12.12.2007 r. w sprawie miejscowego planu zagospodarowania przestrzennego miejscowości Załuski, gmina Załuski, zmiana - Uchwała Nr 160/XXXIV/2016 Rady Gminy Załuski z dnia 30.12.2016 r. w sprawie uchwalenia miejscowego planu zagospodarowania przestrzennego dla terenów działek nr ewid: 70/5 i 70/17 oraz 118, 119 i 120 położonych w miejscowości Załuski, gmina Załuski),



- 5) Przyborowice Górne (Uchwała Nr 60/XI/2007 Rady Gminy Załuski z dnia 12.12.2007 r. w sprawie miejscowego planu zagospodarowania przestrzennego miejscowości Przyborowice Górne, gmina Załuski),
- 6) Szczytno (Uchwała Nr 48/X/2007 Rady Gminy Załuski z dnia 10.10.2007 r. w sprawie miejscowego planu zagospodarowania przestrzennego miejscowości Szczytno, gmina Załuski, zmiana - Uchwała Nr 123/XX/2012 Rady Gminy Załuski z dnia 26.09.2012 r. w sprawie zmiany miejscowego planu zagospodarowania przestrzennego miejscowości Szczytno, gmina Załuski),
- 7) Szczytniki (Uchwała nr 108/XVII/2012 Rady Gminy Załuski z dnia 04.04.2012 r. w sprawie uchwalenia miejscowego planu zagospodarowania przestrzennego miejscowości Karolinowo, Szczytniki i Michałówek),
- 8) Karolinowo (Uchwała nr 108/XVII/2012 Rady Gminy Załuski z dnia 04.04.2012 r. w sprawie uchwalenia miejscowego planu zagospodarowania przestrzennego miejscowości Karolinowo, Szczytniki i Michałówek),
- 9) Michałówek (Uchwała nr 108/XVII/2012 Rady Gminy Załuski z dnia 04.04.2012 r. w sprawie uchwalenia miejscowego planu zagospodarowania przestrzennego miejscowości Karolinowo, Szczytniki i Michałówek),

- **częściowo** (są to z reguły pojedyncze działki bądź grupy działek, część z nich została uchwalona po 1995 r.):

- 1) Złotopolice (Uchwała Nr 46/IX/2007 Rady Gminy Załuski z dnia 08.08.2007 r. w sprawie miejscowego planu zagospodarowania przestrzennego obejmującego teren działek nr ewid.: 327/3, 327/6, 327/8 i 327/9, położonych we wsi Złotopolice, gmina Załuski),
- 2) Gostolin (Uchwała Nr 32/X/2015 Rady Gminy Załuski dnia 25.03.2015 r. w sprawie miejscowego planu zagospodarowania przestrzennego gminy Załuski obejmującego fragmenty terenu w miejscowości Gostolin),
- 3) Falbogi Wielkie (Uchwała Nr 216/XXX/2009 z dnia 30.12.2009 r. w sprawie miejscowego planu zagospodarowania przestrzennego terenów działek nr ew. 2/2 i 4/6, 49/9, 49/10 i 49/11 oraz 68/2, 68/3, 95/6 i 95/8, położonych w miejscowości Falbogi Wielkie, gmina Załuski),
- 4) Przyborowice Dolne (Uchwała Nr 173/XXVII/2013 Rady Gminy Załuski z dnia 22.07.2013 r. w sprawie miejscowego planu zagospodarowania przestrzennego gminy Załuski obejmującego fragment terenu w miejscowości Przyborowice Dolne),
- 5) Słotwin (Uchwała Nr 34/VI/2011 Rady Gminy Załuski z dnia 21.03.2011 r. w sprawie przystąpienia do sporządzenia miejscowego planu zagospodarowania przestrzennego gminy Załuski obejmującego fragment terenu w miejscowości Słotwin),
- 6) Wrońska (Uchwała Nr 42/VII/2011 Rady Gminy Załuski z dnia 20.04.2011 r. w sprawie przystąpienia do sporządzenia miejscowego planu zagospodarowania przestrzennego gminy Załuski obejmującego fragment terenu w obrębie Wrońska),
- 7) Smulska (Uchwała Nr 273/XXXVIII/2010 Rady Gminy Załuski z dnia 25.10.2010 r. w sprawie miejscowego planu zagospodarowania przestrzennego terenów działki nr ew. 152/10, położonej w miejscowości Smulska, gmina Załuski),

Dodatkowo Uchwałą Nr 83/XIII/2004 z dnia 28.01.2004 r. uchwalono miejscowy plan zagospodarowania przestrzennego terenu systemu rurociągów naftowych na obszarze miejscowości: Sadówiec, Naborowo, Naborówiec, Zdunowo, Niepiekła, Wojny.

W 2020 r. wydano 9 decyzji o ustaleniu lokalizacji inwestycji celu publicznego i 34 decyzje o warunkach zabudowy.

W 2020 r. na podstawie obowiązujących planów wydano:

- 7 postanowień zatwierdzających wstępne projekty podziału nieruchomości,
- 10 decyzji zawierających podział nieruchomości,
- 85 zaświadczeń o przeznaczeniu działek w miejscowym planie zagospodarowania przestrzennego,
- 46 wypisów i wyrysów z miejscowego planu zagospodarowania przestrzennego,
- 3 zaświadczenia zgodności planowanej inwestycji z miejscowym planem zagospodarowania przestrzennego.

W 2020 r. powstało 24 nowych punktów adresowych.

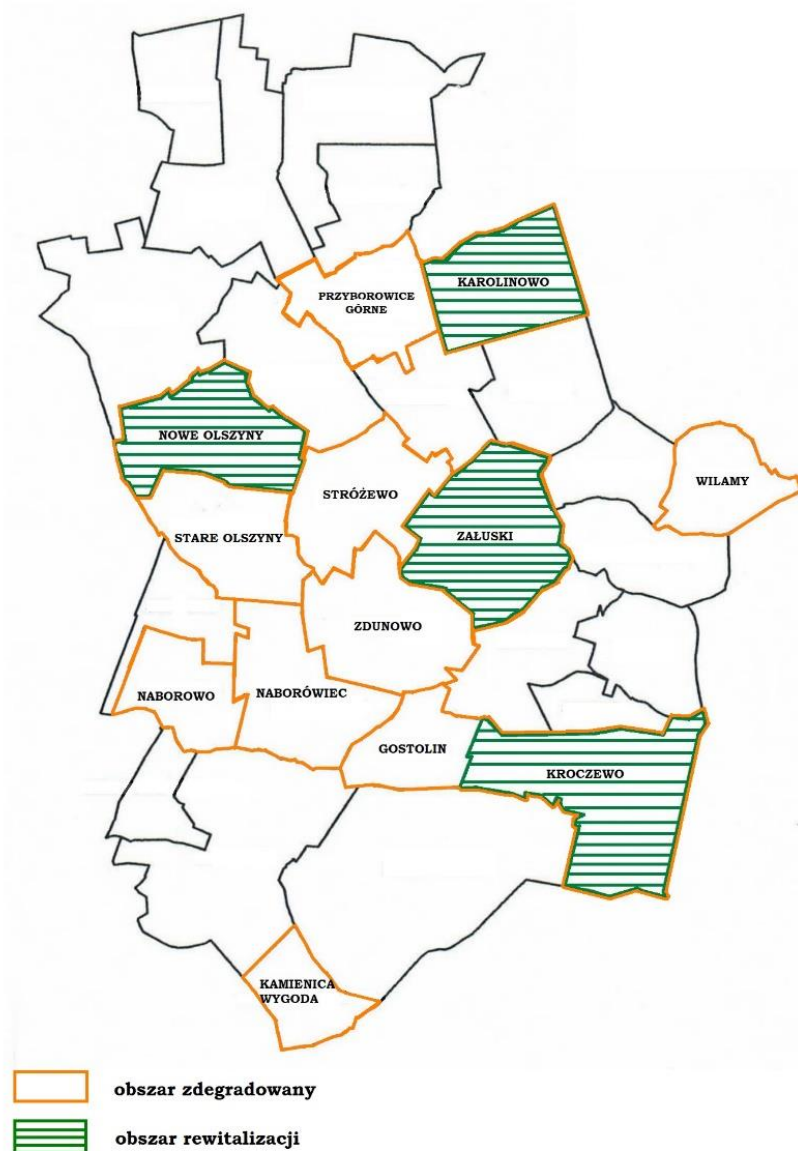
#### 4.4. Program rewitalizacji dla Gminy Załuski

Program rewitalizacji dla Gminy Załuski na lata 2017-2020 przyjęto Uchwałą Nr 209/XLI/2017 Rady Gminy Załuski z dnia 20.09.2017 r. W programie wyodrębniony został obszar rewitalizacji gminy. Kryteria wyboru terenu to największa kumulacja negatywnych zjawisk, występujących problemów, jak również jego znaczny potencjał rozwojowy oraz szerokie spektrum możliwości realizacji działań naprawczych.

Tabela 11. Charakterystyka obszaru rewitalizacji

	<b>Powierzchnia [ha]</b>	<b>Udział w powierzchni Gminy [%]</b>	<b>Liczba mieszkańców</b>	<b>Udział w liczbie mieszkańców Gminy [%]</b>
Gmina Załuski	10.848,85	100,00	5591	100
Obszar rewitalizacji ogółem	1783,20	16,44	1336	23,89
Podobszar 1 - Karolinowo	346,9657	3,20	173	3,09
Podobszar 2 - Nowe Olszyny	380,5789	3,51	107	1,91
Podobszar 3 - Kroczewo	584,3142	5,39	620	11,09
Podobszar 4 - Załuski	471,3412	4,34	436	7,80

Rysunek 8. Obszar zdegradowany i obszar rewitalizacji Gminy Załuski



Misją Programu Rewitalizacji dla Gminy Załuski jest pobudzenie aktywności środowisk lokalnych, a także stymulowanie współpracy na rzecz rozwoju społeczno-gospodarczego oraz przeciwdziałanie zjawisku wykluczenia społecznego w zagrożonych patologiami społecznymi obszarach. W swych założeniach działania naprawcze będą prowadziły do polepszenia jakości życia mieszkańców, w tym również zwiększenia ich szans na zatrudnienie. Ponadto umożliwią one trwałą odnowę obszaru, poprawę ładu przestrzennego, stanu środowiska i zabudowy poprzez zastosowanie wysokiej jakości rozwiązań architektonicznych i urbanistycznych. Rezultatem prowadzonych działań powinna być także zmiana wizerunku obszaru poddanego rewitalizacji, a co za tym idzie – zwiększenie zainteresowania inwestorów tym obszarem.

#### **4.5. Wieloletni program gospodarowania mieszkaniowym zasobem Gminy Załuski na lata 2019-2024**

Wieloletni program gospodarowania mieszkaniowym zasobem Gminy Załuski na lata 2019-2024 został przyjęty Uchwałą Nr 86/XI/19 Rady Gminy Załuski z dnia 22.11.2019 r. Dokument opracowano w celu tworzenia warunków do zaspokajania potrzeb mieszkaniowych wspólnoty samorządowej Gminy Załuski, zapewnienia lokali socjalnych i zamiennych, a także zaspokojenia potrzeb mieszkaniowych gospodarstw domowych o niskich dochodach.

Mieszkaniowy zasób Gminy Załuski przedstawia się następująco:

- 1) Budynek mieszkalny wielorodzinny w miejscowości Wilamy – 1 lokal mieszkalny, stan techniczny budynku – średni;
- 2) Budynek mieszkalny wielorodzinny pn. „Stary Dom Nauczyciela” w miejscowości Karolinowo – 3 lokale, w tym 2 lokale mieszkalne i 1 lokal socjalny, stan techniczny budynku – dobry;
- 3) Budynek mieszkalny pn. „Nowy Dom Nauczyciela” w miejscowości Karolinowo – 1 lokal mieszkalny, stan techniczny budynku – dobry;
- 4) Budynek mieszkalny wielorodzinny pn. „Stary Dom Nauczyciela” w miejscowości Kamienica – 2 lokale mieszkalne, stan techniczny budynku – dobry;
- 5) Budynek mieszkalny wielorodzinny w miejscowości Załuski – 6 lokali, stan techniczny budynku – średni.

W latach objętych programem zaplanowano powiększenie zasobu mieszkaniowego poprzez budowę nowych budynków oraz adaptację budynków o funkcji niemieszkalnej.

W 2020 r. nie nastąpiło powiększenie zasobu mieszkaniowego.

Zarządzanie lokalami i budynkami wchodzącymi w skład mieszkaniowego zasobu gminy, pozostają w kompetencji Wójta Gminy Załuski, zgodnie z obowiązującymi przepisami prawa. Sprawy mieszkaniowe w Urzędzie Gminy Załuski prowadzi Wydział Organizacyjny.

#### **4.6. Gminny Program Opieki Nad Zabytkami Gminy Załuski na lata 2016-2020**

Na mocy Uchwały Nr 168/XXXV/2017 Rady Gminy Załuski z dnia 25.01.2017 r. w sprawie przyjęcia Gminnego Programu Opieki Nad Zabytkami Gminy Załuski na lata 2016-2020, został przyjęty Gminny Program Opieki Nad Zabytkami Gminy Załuski. Celem programu jest określenie zasadniczych kierunków działań i zadań na rzecz ochrony i opieki nad zabytkami w gminie.

Na terenie Gminy Załuski posiadamy 14 zabytków nieruchomych wpisanych do Gminnej Ewidencji Zabytków (w tym 8 obiektów włączonych do Wojewódzkiej Ewidencji Zabytków).

Na obszarze Gminy Załuski zostało zewidencjonowanych 96 stanowisk archeologicznych. Aktualnie ujawniane są coraz to nowe, liczne stanowiska archeologiczne.

W 2020 r. nie finansowano zadań związanych w ochroną zabytków zlokalizowanych na terenie Gminy Załuski.

#### **4.7. Plan gospodarki niskoemisyjnej**

Plan Gospodarki Niskoemisyjnej dla Gminy Załuski przyjęto Uchwałą Nr 95/XXII/2016 z dnia 14.03.2016 r. Plan został opracowany, aby przyczynić się do osiągnięcia celów określonych w pakiecie klimatyczno-energetycznym do roku 2020, tj.: redukcji emisji gazów cieplarnianych, zwiększenia udziału energii pochodzącej ze źródeł odnawialnych, redukcji zużycia energii finalnej (co ma zostać zrealizowane poprzez podniesienie efektywności energetycznej), a także poprawę jakości powietrza.

Inwestycjami zgodnymi z Planem Gospodarki Niskoemisyjnej dla Gminy Załuski w 2020 r. były:

- 1) „Redukcja emisji zanieczyszczeń powietrza w Gminie Załuski poprzez wymianę urządzeń grzewczych” – wymiana źródeł ciepła w 80 gospodarstwach domowych i Szkole Podstawowej w Kroczewie,
- 2) „Redukcja emisji zanieczyszczeń powietrza w Gminie Załuski poprzez wymianę urządzeń grzewczych – etap 2” – wymiana źródeł ciepła w 36 gospodarstwach domowych i w Szkole Podstawowej w Szczytnie (w 2020 r. dokonano tylko termomodernizacji budynku SP w Szczytnie),
- 3) „Termomodernizacja budynku gminnego w Karolinowie”,
- 4) „Termomodernizacja budynku Szkoły Podstawowej w Kamienicy”.

#### **4.8. Program Ochrony Środowiska dla Gminy Załuski na lata 2018-2021 z perspektywą do 2025**

Program Ochrony Środowiska dla Gminy Załuski na lata 2018 – 2021 z perspektywą do 2025, przyjęty został Uchwałą Nr 246/XLVIII/2018 Rady Gminy Załuski z dnia 11.04.2018 r. Program obejmuje omówienie kierunków ochrony środowiska w gminie w odniesieniu m.in. do: gospodarki wodno-ściekowej, gospodarki odpadami, ochrony gleb, ochrony powietrza atmosferycznego, ochrony przed hałasem, ochrony przed promieniowaniem elektromagnetycznym, ochrony przyrody, edukacji ekologicznej. W opracowaniu znajduje się ich charakterystyka, ocena stanu aktualnego oraz określenie stanu docelowego. Sformułowane zostały cele, kierunki interwencji oraz zadania gminy Załuski. Na tej podstawie opracowano harmonogram zadań, przedstawiający listę przedsięwzięć, jakie zostaną zaplanowane do realizacji na terenie gminy do roku 2025.

Gmina Załuski otrzymała dotację na realizację zadania „Redukcja emisji zanieczyszczeń powietrza w Gminie Załuski poprzez wymianę urządzeń grzewczych” w kwocie 2.070.803,23 zł. Pozyskane dofinansowanie przeznaczone jest na wymianę źródeł ciepła w 116 gospodarstwach domowych oraz w 2 szkołach: Szkole Podstawowej w Kroczewie i Szczytnie.

Dodatkowo rozpoczęto realizację zadania dot. rozbudowy przydomowych oczyszczalni ścieków - zebrano deklaracje od osób zainteresowanych, które wpłaciły zaliczki na poczet realizacji inwestycji. Postępowanie przetargowe przeprowadzone będzie w 2021 roku.

#### **4.9. Strategia Rozwiązywania Problemów Społecznych Gminy Załuski na lata 2015-2024**

Strategia Rozwiązywania Problemów Społecznych Gminy Załuski na lata 2015-2024 przyjęta została Uchwałą Nr 19/VII/2015 Rady Gminy Załuski z dnia 14.01.2015 r. w sprawie przyjęcia Strategii Rozwiązywania Problemów Społecznych Gminy Załuski na lata 2015-2024. Ma ona istotne znaczenie dla zapewnienia bezpieczeństwa socjalnego mieszkańców, w szczególności grup zagrożonych wykluczeniem społecznym oraz osób bezrobotnych. Zorientowana jest na rozszerzenie i pogłębienie form pracy socjalnej, współpracę z różnymi instytucjami zajmującymi się pomocą społeczną w gminie oraz instytucjami działającymi w szerszym obszarze polityki społecznej jak: edukacja, ochrona zdrowia, bezpieczeństwo publiczne, pomoc osobom niepełnosprawnym, zapobieganie wykluczeniu społecznemu, pomoc osobom bezrobotnym.

Do celów strategicznych zaliczono:

- 1) przeciwdziałanie bezrobociu, ubóstwu i uzależnieniom oraz zapobieganie ich skutkom,
- 2) wspieranie rodzin oraz wspomaganie rozwoju dzieci i młodzieży,
- 3) utrzymanie osób starszych i niepełnosprawnych w środowisku zamieszkania oraz umożliwienie im udziału w życiu społecznym,
- 4) rozwój kapitału społecznego i ludzkiego.

Rodziny dysfunkcyjne, przeżywające trudności w wypełnianiu funkcji wychowawczych, w których wychowują się dzieci, wspierano obejmując je współpracą z zatrudnionym w Gminnym Ośrodku Pomocy Społecznej w Załuskach asystentem rodziny. W 2020 roku asystent rodziny pracował z 11 rodzinami, z czego z 3 – na mocy postanowienia sądu. Rolą asystenta była pomoc rodzinom w życiu codziennym, uczenie prawidłowego prowadzenia domu, jak również podstawowych czynności, np. opłacanie miesięcznych rachunków, gotowanie obiadów, a także pomoc w wychowywaniu dzieci, pomoc w nauce, czy odrabianiu lekcji. Diagnozowanie rodzin odbywa się podczas wywiadu środowiskowego, ustalania planu pomocy, monitorowania rodzin przez pracowników socjalnych.

Prowadzono procedury Niebieskiej Karty pomagając wyjść rodzinom z trudnych i skomplikowanych sytuacji przemocy fizycznej, psychicznej, czy też emocjonalnej. Do Przewodniczącego Zespołu Interdyscyplinarnego ds. Przeciwdziałania Przemocy w Załuskach w 2020 r. wpłynęło 28 Niebieskich Kart wszczynających procedurę. Ogółem w minionym roku współpracowano z 35 rodzinami, w których realizowano procedurę Niebieskiej Karty. Osoby pokrzywdzone kierowane były do psychologów i prawników. Z racji tego, że wśród osób co do których istnieje podejrzenie, że stosują przemoc w rodzinie, zdecydowana większość zmagają się z problemem alkoholowym. W tym zakresie ściśle współpracowano z terapeutą uzależnień w Załuskach.

W celu znalezienia zatrudnienia dla osób tego potrzebujących, prowadzona była współpraca z Powiatowym Urzędem Pracy w Płońsku.

Osoby uzależnione od alkoholu kierowane były do Gminnej Komisji Rozwiązywania Problemów Alkoholowych lub bezpośrednio do terapeutów uzależnień. W ramach

pomocy osobom z problemem alkoholowym podjęto również współpracę z Ośrodkiem Apostolstwa Trzeźwości w Zakroczymiu. Szczególnie ważne dla osób uzależnionych są przeprowadzane rozmowy motywujące.

Podejmowano również działania zapewniające bezpieczeństwo socjalne, poprzez udzielanie różnych form pomocy finansowej i rzeczowej, w tym realizowano program rządowy zapobiegający problemom niedożywienia.

#### **4.10. Gminny Program Wspierania Rodziny na lata 2020-2022**

Uchwałą Nr 100/XIII/19 z dnia 30.12.2019 r. Rada Gminy Załuski przyjęła Gminny Program Wspierania Rodziny na lata 2020-2022.

Zarządzeniem Nr 120.33.2020 Wójta Gminy Załuski z dnia 10.06.2020 r. upoważniono Kierownika Gminnego Ośrodka Pomocy Społecznej do prowadzenia postępowań w sprawach z zakresu wspierania rodziny oraz wydawania w tych sprawach decyzji.

Rodziny dysfunkcyjne wymagają stałego monitorowania przez pracowników socjalnych, asystenta rodziny, pedagogów szkolnych, pracowników przychodni medycznych, policji, kuratorów sądowych. Praca z rodziną winna być ukierunkowana na wspieranie i pomoc w przezwyciężaniu trudności, a w konsekwencji na usamodzielnienie poprzez wskazanie sposobów wyjścia z sytuacji kryzysowej.

W pieczy zastępczej przebywa obecnie 2 dzieci w terenie Gminy Załuski - 1 dziecko w domu dziecka oraz 1 dziecko w rodzinie zastępczej. Ustawa o wspieraniu rodziny i systemie pieczy zastępczej nakłada na gminy obowiązek współfinansowania kosztów pobytu w pieczy zastępczej. Wysokość ustalonej odpłatności jest również regulowana zapisem ustawy. Pobyt dzieci z terenu gminy Załuski w pieczy zastępczej opłacany jest ze środków budżetu Gminy.

#### **4.11. Gminny Program Profilaktyki i Rozwiązywania Problemów Alkoholowych na rok 2020**

Gminny Program Profilaktyki i Rozwiązywania Problemów Alkoholowych na rok 2020 przyjęto Uchwałą Nr 111/XIV/20 Rady Gminy Załuski z dnia 31.01.2020 r.

Program opracowano w oparciu o lokalną diagnozę problemów – sporządzoną na podstawie informacji uzyskanych m. in. z placówek oświatowych, Gminnego Ośrodka Pomocy Społecznej w Załuskach, Kontraktowego Ośrodka Zdrowia w Załuskach, Policji, Gminnej Komisji Rozwiązywania Problemów Alkoholowych.

Na realizację zadań ujętych w Gminnym Programie Profilaktyki i Rozwiązywania Problemów Alkoholowych na 2020 rok zaplanowano środki finansowe w wysokości 95.687,42 zł, wydatkowano kwotę 59.595,95 zł. Głównym celem programu było ograniczenie szkód zdrowotnych i społecznych wynikających z nadużywania napojów alkoholowych (motywowanie osób z problemem alkoholowym do podjęcia leczenia odwykowego), ograniczenie zaburzeń życia rodzinnego, w tym szkód zdrowotnych i rozwojowych dzieci wychowujących się w rodzinie z problemem alkoholowym, wdrażanie procedury zobowiązania do podjęcia leczenia odwykowego, realizacja

programów profilaktycznych, udzielanie pomocy prawnej rodzinom osób uzależnionych), opóźnienie wieku inicjacji picia alkoholu i sięgania po inne substancje psychoaktywne.

Problem alkoholowy nadal jest ukrywany przez ludzi żyjących w otoczeniu osoby nadużywającej alkoholu. Ujawnia się w sytuacji kiedy zachodzi konflikt z prawem (przemoc domowa, wypadki spowodowane przez pijanych kierowców, zwolnienia z pracy, zachowanie dzieci w stosunku do rówieśników, kłopoty dzieci w szkole). Wnioski o zobowiązanie do podjęcia leczenia odwykowego najczęściej wpływają z Policji lub Gminnego Ośrodka Pomocy Społecznej w Załuskach, głównie wskutek przeprowadzanych interwencji domowych, wywołanych przez pijanego domownika.

W 2020 r. Gminna Komisja Rozwiązywania Problemów Alkoholowych objęła działaniem 72 osoby, z czego 61 wykazywało problem alkoholowy, natomiast z 11 osobami psycholog/terapeuta uzależnień odbywał rozmowy wspierające. Do Sądu Rejonowego w Płońsku wystosowano 6 wniosków o zobowiązanie do podjęcia leczenia odwykowego, również 6 osób skierowano na badania biegłych specjalistów w przedmiocie uzależnienia od alkoholu.

#### **4.12. Gminny Program Przeciwdziałania Narkomanii na rok 2020**

Gminny Program Przeciwdziałania Narkomanii na rok 2020 został przyjęty Uchwałą Nr 112/XIV/20 Rady Gminy Załuski z dnia 31.01.2020 r.

Gmina prowadzi działania edukacyjne z zakresu profilaktyki uzależnień w ramach realizacji Gminnego Programu Profilaktyki i Rozwiązywania Problemów Alkoholowych, gdyż przyczyny i mechanizmy sięgania po substancje psychoaktywne są takie same. Podejmujemy działania mające na celu podniesienie poczucia własnej wartości, nabycia mechanizmów asertywności, budowania właściwych relacji w grupie, zdrowego stylu życia itp. głównie w celu zapobiegania lub opóźnienia inicjacji sięgnięcia po papierosy jak i środki psychoaktywne.

W 2020 r. odbywały się dyżury konsultacyjno-terapeutyczne. Prowadził je terapeuta ds. uzależnień, dla osób i rodzin dotkniętych w szczególności uzależnieniem od alkoholu, który m.in. motywował do podjęcia leczenia osoby nadużywające alkoholu oraz udzielał wsparcia i pomocy osobom zgłoszonym do GKRPA w Załuskach, bądź kierowanych przez inne instytucje tj. Policję, GOPS, prokuraturę i kuratorów. Zrealizowano łącznie 280 godzin porad.

W roku 2020 nie zgłoszono do Gminnej Komisji Rozwiązywania Problemów Alkoholowych żadnej sprawy w związku z uzależnieniem od narkotyków.

W celi realizowania Gminnego Programu Przeciwdziałania Narkomanii na rok 2020, sfinansowano zakup biletów na program z cyklu „NIEĆPA 2020”. Z racji panującej pandemii wydarzenie nie zostało zrealizowane, a zakupione bilety mają zostać wykorzystane w 2021 r.



#### 4.13. Plan inwestycyjny na lata 2016-2020

Plan inwestycyjny na lata 2016-2020 został przyjęty Uchwałą Nr 90/XX/2016 Rady Gminy Załuski z dnia 27.01.2016 r. w sprawie przyjęcia „Planu Inwestycyjnego realizowanego w ramach Strategii Rozwoju Gminy Załuski na lata 2016-2020”.

Polityka inwestycyjna samorządu jest jedną z podstawowych funkcji publicznych, dzięki której mamy możliwość wpływu na polepszenie standardów i poziomu życia mieszkańców. Planowanie inwestycji jest ściśle związane z zarządzaniem finansowym i jako jego instrument oddziałuje bezpośrednio na funkcjonowanie i rozwój gminy. Poza tym pozwala na racjonalne zarządzanie środkami publicznymi w sposób skoordynowany i zgodny z planami rozwoju oraz stwarza warunki dla pozyskiwania środków zewnętrznych, w szczególności ze środków funduszy pomocowych i środków Unii Europejskiej. Służy także promocji rozwoju gminy wśród inwestorów prywatnych poprzez określenie kierunków rozwoju inwestycyjnego oraz wskazanie obszarów współpracy pomiędzy inwestorami publicznymi i prywatnymi. Plan Inwestycyjny obejmuje listę zadań inwestycyjnych, przewidzianych do wykonania w zakresie lat 2016-2020. Ponadto stanowi wykaz inwestycji, w odniesieniu do których prowadzone są prace związane z opracowaniem fazy wstępnej (prace przygotowawcze, projektowe i analityczne, uzyskiwanie decyzji itp.).

Inwestycjami zrealizowanymi w 2020 roku zgodnie z Planem Inwestycyjnym były:

- Rozbudowa przydomowych oczyszczalni ścieków - zebranie deklaracji od osób zainteresowanych, wpłata zaliczki na poczet realizacji inwestycji. Postępowanie przetargowe w celu wyłonienia Wykonawcy przeprowadzone będzie w 2021 r.
- Dalsza modernizacja dróg gminnych - przebudowa drogi gminnej nr 301210W Kroczewo – Niepiekła, przebudowa drogi gminnej nr 301218W Zdunowo – Stare Olszyny,
- Dalsza informatyzacja jednostek gminnych i urzędu tj. łącza internetowe, nowe serwery, itp. - montaż sieci internetowej w Szkole Podstawowej w Kroczewie, montaż sieci internetowej w Szkole Podstawowej w Szczytnie,
- Kompleksowa modernizacja oświetlenia ulicznego idąca w kierunku urządzeń energooszczędnych - zakup i montaż oświetlenia ulicznego z zasilaniem fotowoltaicznym i hybrydą wiatrową na terenie sołectwa Szczytno i Smulska (MIAS), montaż oświetlenia parkowego na działce o nr ew. 36 w obrębie sołectwa Kroczewo,
- Rozbudowa monitoringu obiektów gminnych, tj. szkoły, boiska, OSP, place zabaw – montaż monitoringu wizyjnego na działce o nr ew. 36 w obrębie sołectwa Kroczewo,
- Dalsza poprawa bezpieczeństwa ruchu drogowego oraz podniesienie jakości życia społeczności lokalnej na terenie Gminy Załuski poprzez przebudowę dróg gminnych (m.in.: przebudowa drogi we wsi Nowe Olszyny, przebudowa drogi gminnej we wsi Niepiekła, przebudowa drogi gminnej we wsi Stróżewo, przebudowa drogi gminnej we wsi Złotopolice, przebudowa ulicy w Kroczewie, przebudowa drogi w Załuskach) - przebudowa drogi gminnej nr 301210W Kroczewo – Niepiekła,

- Drogi gminne nieutwardzone połączone z drogami wyższej kategorii wymagające ze względu na bezpieczeństwo ruchu przebudowy bądź modernizacji oraz drogi utwardzone nawierzchnią asfaltową, które ze względu na stan techniczny wymagają przebudowy lub modernizacji - modernizacja drogi wewnętrznej w miejscowości Kamienica dz. nr ew. 35,
- Rozbudowa infrastruktury sportowej w SP Kamienica i SP Stróżewo - rozbudowa infrastruktury sportowej na terenie Gminy Załuski poprzez budowę kortu tenisowego przy Szkole Podstawowej w Kamienicy,
- Rozwój bazy wypoczynkowej dla mieszkańców gminy, tj. place zabaw, montaż urządzeń do ćwiczeń na świeżym powietrzu, ścieżki dydaktyczno-przyrodniczo-turystyczne - tworzenie miejsc spędzania wolnego czasu w ramach zagospodarowania terenu poprzez oczyszczenie stawu i montaż wiaty piknikowej w miejscowości Stróżewo,
- Dalsza termomodernizacja obiektów gminnych - termomodernizacja budynku Szkoły Podstawowej w Kamienicy, termomodernizacja budynku gminnego w Karolinowie, termomodernizacja budynku Szkoły Podstawowej w Kroczewie i Szczytnie. Inwestycje dot. termomodernizacji budynku Szkoły Podstawowej w Kroczewie i Szczytnie zostały zrealizowane z ramach projektu „Redukcja emisji zanieczyszczeń powietrza w Gminie Załuski poprzez wymianę urządzeń grzewczych, etap I i II”,
- Sukcesywny zakup i wymiana samochodów dla OSP, Urzędu Gminy i szkolnego gimbusa - zakup samochodu dostawczego dla Urzędu Gminy, zakup samochodu strażackiego dla OSP Kroczewo.

## 5. REALIZACJA UCHWAŁ RADY GMINY ZAŁUSKI

### 5.1. Szczegółowy wykaz uchwał

Tabela 12. Szczegółowy wykaz uchwał podjętych w 2020 r. przez Radę Gminy Załuski

Lp.	Numer uchwały	Data podjęcia	Tytuł
1.	104/XIV/20	31.01.2020 r.	w sprawie zmiany Wieloletniej Prognozy Finansowej Gminy Załuski
2.	105/XIV/20	31.01.2020 r.	w sprawie zmiany uchwały budżetowej na rok 2020
3.	106/XIV/20	31.01.2020 r.	w sprawie uchwalenia ramowego planu pracy Rady Gminy na 2020 rok
4.	107/XIV/20	31.01.2020 r.	w sprawie uchwalenia ramowych planów pracy stałych komisji Rady Gminy Załuski na rok 2020
5.	108/XIV/20	31.01.2020 r.	w sprawie planu dofinansowania form doskonalenia zawodowego nauczycieli oraz ustalenia maksymalnej kwoty dofinansowania opłat w 2020 r. za kształcenie nauczycieli zatrudnionych w szkołach prowadzonych przez gminę Załuski
6.	109/XIV/20	31.01.2020 r.	w sprawie wyrażenia zgody na przystąpienie Gminy Załuski do Płońskiego Klastra Energii
7.	110/XIV/20	31.01.2020 r.	w sprawie ustalenia wysokości stawek opłaty za zajęcie pasa drogowego dróg publicznych w zarządzie Wójta Gminy Załuski na cele niezwiązane z budową, przebudową, remontem, utrzymaniem i ochroną dróg
8.	111/XIV/20	31.01.2020 r.	w sprawie przyjęcia na rok 2020 Gminnego Programu Profilaktyki i Rozwiązywania Problemów Alkoholowych
9.	112/XIV/20	31.01.2020 r.	w sprawie przyjęcia na rok 2020 Gminnego Programu Przeciwdziałania Narkomanii
10.	113/XV/20	24.03.2020 r.	w sprawie zmiany Wieloletniej Prognozy Finansowej Gminy Załuski
11.	114/XV/20	24.03.2020 r.	w sprawie zmian uchwały budżetowej na 2020 rok
12.	115/XV/20	24.03.2020 r.	w sprawie zaciągnięcia zobowiązania leasingowego na zakup samochodu osobowego dla Urzędu Gminy Załuski
13.	116/XV/20	24.03.2020 r.	w sprawie zaciągnięcia zobowiązania leasingowego na zakup ciągnika, rębaka, wykaszarki oraz pługa dla Urzędu Gminy Załuski
14.	117/XV/20	24.03.2020 r.	w sprawie nie wyrażenia zgody na wyodrębnienie w budżecie gminy środków stanowiących fundusz sołecki
15.	118/XV/20	24.03.2020 r.	w sprawie przekazania do zaopiniowania organowi regulacyjnemu poprawionego projektu regulaminu

			dostarczania wody i odprowadzania ścieków
16.	119/XVI/20	05.06.2020 r.	w sprawie przystąpienia do sporządzenia zmiany miejscowego planu zagospodarowania przestrzennego dla fragmentów terenów w msc. Szczytno, gm.Załuski
17.	120/XVI/20	05.06.2020 r.	w sprawie zmiany Wieloletniej Prognozy Finansowej Gminy Załuski
18.	121/XVI/20	05.06.2020 r.	w sprawie zmian uchwały budżetowej na 2020 rok
19.	122/XVI/20	05.06.2020 r.	w sprawie udzielenia Wójtowi Gminy Załuski wotum zaufania
20.	123/XVI/20	05.06.2020 r.	w sprawie zatwierdzenia sprawozdania finansowego za 2019 rok oraz sprawozdania z wykonania budżetu Gminy Załuski za 2019 rok
21.	124/XVI/20	05.06.2020 r.	w sprawie udzielenia Wójtowi Gminy Załuski absolutorium z tytułu wykonania budżetu za 2019 rok
22.	125/XVI/20	05.06.2020 r.	w sprawie przyjęcia programu opieki nad zwierzętami bezdomnymi oraz zapobiegania bezdomności zwierząt na terenie Gminy Załuski w 2020 roku
23.	126/XVI/20	05.06.2020 r.	w sprawie przyjęcia regulaminu dostarczania wody i odprowadzania ścieków
24.	127/XVI/20	05.06.2020 r.	w sprawie przystąpienia do opracowania Strategii Rozwoju Gminy Załuski na lata 2021-2030
25.	128/XVI/20	05.06.2020 r.	w sprawie wyrażenia zgody na realizację projektu pn: „Gmina Załuski wspiera Maluchy!-utworzenie Klubu Dziecięcego w Gminie Załuski”
26.	129/XVI/20	05.06.2020 r.	w sprawie utworzenia Klubu Dziecięcego Nr 1 w Kroczewie oraz nadania statutu
27.	130/XVI/20	05.06.2020 r.	w sprawie zasad nadawania i zmian nazw ulic, dróg wewnętrznych, placów oraz obiektów publicznych na terenie Gminy Załuski
28.	131/XVI/20	05.06.2020 r.	w sprawie ustalenia ekwiwalentu pieniężnego dla członków Ochotniczych Straży Pożarnych
29.	132/XVI/20	05.06.2020 r.	w sprawie zatwierdzenia zarządzenia porządkowego Nr 0050.21.2020 Wójta Gminy Załuski z dnia 30 kwietnia 2020 r.
30.	133/XVI/20	05.06.2020 r.	w sprawie powołania Rady Seniorów Gminy Załuski i nadania statutu
31.	134/XVI/20	05.06.2020 r.	w sprawie przystąpienia do wspólnej realizacji inwestycji Gminy Płońsk oraz Gminy Załuski pn: "Przebudowa drogi gminnej Poczernin - Słotwin"
32.	135/XVII/20	19.06.2020 r.	w sprawie zmiany Wieloletniej Prognozy Finansowej Gminy Załuski
33.	136/XVII/20	19.06.2020 r.	w sprawie zmian uchwały budżetowej na rok 2020

34.	137/XVII/20	19.06.2020 r.	zmieniająca uchwałę Nr 116/XV/20 z dnia 24 marca 2020 roku w sprawie zaciągnięcia zobowiązania leasingowego na zakup rębaka, wykaszarki oraz pługa dla Urzędu Gminy Załuski
35.	138/XVII/20	19.06.2020 r.	w sprawie sprostowania błędu pisarskiego w uchwale Rady Gminy Załuski Nr 119/XVI/20 z dnia 5 czerwca 2020 r. w sprawie przystąpienia do sporządzenia zmiany miejscowego planu zagospodarowania przestrzennego dla fragmentów terenów w miejscowości Szczytno, gmina Załuski
36.	139/XVIII/20	10.07.2020 r.	w sprawie zmiany Wieloletniej Prognozy Finansowej Gminy Załuski
37.	140/XVIII/20	10.07.2020 r.	w sprawie zmian uchwały budżetowej na rok 2020
38.	141/XVIII/20	10.07.2020 r.	w sprawie ustalenia wynagrodzenia Wójta Gminy Załuski
39.	142/XVIII/20	10.07.2020 r.	w sprawie zmiany parametrów drzew przy jednoczesnym wykonaniu nasadzeń zamiennych drzewami w tym samym gatunku w miejscu usuwanych drzew
40.	143/XIX/20	14.08.2020 r.	w sprawie zmiany Wieloletniej Prognozy Finansowej Gminy Załuski
41.	144/XIX/20	14.08.2020 r.	w sprawie zmian uchwały budżetowej na rok 2020
42.	145/XIX/20	14.08.2020 r.	w sprawie określenia średniej ceny jednostki paliwa w gminie Załuski w roku szkolnym 2020/21
43.	146/XIX/20	14.08.2020 r.	w sprawie zniesienia ochrony przyrody z pomnika przyrody z gatunku modrzew europejski oraz w sprawie poprowadzenia zabiegów pielęgnacyjnych pomnika przyrody gatunku dąb szypułkowy
44.	147/XIX/20	14.08.2020 r.	w sprawie zmiany uchwały nr 128/XVI/20 z dnia 5.06.2020 r. w sprawie wyrażenia zgody na realizację projektu pn. "Gmina Załuski wspiera Maluchy!-utworzenie Klubu Dziecięcego w Gminie Załuski"
45.	148/XIX/20	14.08.2020 r.	zmieniająca uchwałę Nr 129/XVI/20 Rady Gminy Załuski z dnia 5.06.2020 r. w sprawie utworzenia Klubu Dziecięcego nr 1 w Kroczewie oraz nadania statutu
46.	149/XIX/20	14.08.2020 r.	w sprawie ustalenia szczegółowych warunków korzystania z nieruchomości stanowiących własność Gminy Załuski, oddanym gminnym jednostkom organizacyjnym w trwały zarząd
47.	150/XIX/20	14.08.2020 r.	w sprawie przyjęcia stanowiska Rady Gminy Załuski, dotyczącego zachowania integralności Województwa Mazowieckiego

48.	151/XX/20	18.09.2020 r.	w sprawie zmiany Wieloletniej Prognozy Finansowej Gminy Załuski
49.	152/XX/20	18.09.2020 r.	w sprawie zmian uchwały budżetowej na rok 2020
50.	153/XX/20	18.09.2020 r.	w sprawie udzielenia pomocy finansowej Powiatowi Płońskiemu
51.	154/XX/20	18.09.2020 r.	w sprawie udzielenia pomocy finansowej Powiatowi Płońskiemu
52.	155/XX/20	18.09.2020 r.	w sprawie udzielenia pomocy finansowej Powiatowi Płońskiemu
53.	156/XX/20	18.09.2020 r.	w sprawie uchwalenia Regulaminu utrzymania czystości i porządku na terenie gminy Załuski
54.	157/XX/20	18.09.2020 r.	w sprawie szczegółowego sposobu i zakresu świadczenia usług w zakresie odbierania odpadów komunalnych od właścicieli nieruchomości i zagospodarowania tych odpadów, w zamian za uiszczoną przez właściciela nieruchomości opłatę za gospodarowanie odpadami komunalnymi
55.	158/XXI/20	27.11.2020 r.	w sprawie zmiany Wieloletniej Prognozy Finansowej Gminy Załuski
56.	159/XXI/20	27.11.2020 r.	w sprawie zmian uchwały budżetowej na rok 2020
57.	160/XXI/20	27.11.2020 r.	w sprawie obniżenia średniej ceny skupu żyta przyjmowanej jako podstawa obliczenia podatku rolnego na obszarze Gminy Załuski na 2021 rok
58.	161/XXI/20	27.11.2020 r.	w sprawie wyboru metody ustalenia opłaty za gospodarowanie odpadami komunalnymi i ustalenia stawki tej opłaty
59.	162/XXI/20	27.11.2020 r.	w sprawie wyrażenia zgody na zamianę nieruchomości położonych w miejscowości Stróżewo
60.	163/XXI/20	27.11.2020 r.	w sprawie przystąpienia do sporządzenia miejscowego planu zagospodarowania przestrzennego Gminy Załuski dla terenu wsi Wilamy
61.	164/XXI/20	27.11.2020 r.	zmieniająca uchwałę Nr 148/XIX/20 Rady Gminy Załuski z dnia 14.08.2020 r. w sprawie utworzenia Klubu Dziecięcego nr 1 w Kroczewie oraz nadania statutu
62.	165/XXI/20	27.11.2020 r.	w sprawie ustalenia wysokości opłaty za pobyt dziecka i wyżywienie w Gminnym Klubie Dziecięcym nr 1 w Kroczewie
63.	166/XXI/20	27.11.2020 r.	w sprawie Rocznej Programu Współpracy Gminy Załuski z organizacjami pozarządowymi oraz podmiotami wymienionymi w art.3 ust.3 ustawy z dnia 24 kwietnia 2003 r. o działalności pożytku publicznego i o wolontariacie na 2021 rok

64.	167/XXI/20	27.11.2020 r.	w sprawie trybu powoływania członków oraz organizacji i trybu działania Gminnej Rady Działalności Pożytku Publicznego w Załuskach
65.	168/XXI/20	27.11.2020 r.	w sprawie uchwalenia trybu i szczegółowych kryteriów oceny wniosków o realizację zadania publicznego w ramach inicjatywy lokalnej
66.	169/XXI/20	27.11.2020 r.	w sprawie wzoru deklaracji o wysokości opłaty za gospodarowanie odpadami komunalnymi składanej przez właścicieli nieruchomości
67.	170/XXII/20	30.12.2020 r.	w sprawie zmiany Wieloletniej Prognozy Finansowej Gminy Załuski
68.	171/XXII/20	30.12.2020 r.	w sprawie zmian uchwały budżetowej na 2020 rok
69.	172/XXII/20	30.12.2020 r.	w sprawie uchwalenia Wieloletniej Prognozy Finansowej Gminy Załuski
70.	173/XXII/20	30.12.2020 r.	uchwała budżetowa na 2021 rok
71.	174/XXII/20	30.12.2020 r.	w sprawie wydatków budżetu Gminy Załuski, które w 2020 roku nie wygasają z upływem roku budżetowego
72.	175/XXII/20	30.12.2020 r.	w sprawie organizacji wspólnej obsługi finansowej i administracyjnej jednostek organizacyjnych Gminy Załuski zaliczanych do sektora finansów publicznych, dla których organem prowadzącym jest Gmina Załuski
73.	176/XXII/20	30.12.2020 r.	w sprawie szczegółowych warunków przyznawania i odpłatności za usługi opiekuńcze i specjalistyczne usługi opiekuńcze oraz szczegółowych warunków częściowego lub całkowitego zwolnienia od opłat, jak również tryb ich pobierania
74.	177/XXII/20	30.12.2020 r.	w sprawie przyjęcia na rok 2021 Gminnego Programu Profilaktyki i Rozwiązywania Problemów Alkoholowych
75.	178/XXII/20	30.12.2020 r.	w sprawie przyjęcia na rok 2021 Gminnego Programu Przeciwdziałania Narkomanii

## 5.2. Omówienie realizacji uchwał

W 2020 r. Rada Gminy Załuski obradowała ogółem na 9 sesjach zwyczajnych. Nie były prowadzone obrady sesji nadzwyczajnej. Podczas obrad Rada podjęła ogółem 75 uchwał.

Wszystkie podjęte przez Radę Gminy Załuski uchwały zostały w nieprzekraczalnym terminie 7 dni od dnia ich podjęcia, przekazane do organów nadzoru jakimi są –

w zakresie zgodności z prawem – Wojewoda Mazowiecki, a w zakresie spraw finansowych – Regionalna Izba Obrachunkowa w Warszawie.

Uchwała Nr 132/XVI/20 Rady Gminy Załuski z dnia 05.06.2020 r. w sprawie zatwierdzenia zarządzenia porządkowego Nr 0050.21.2020 Wójta Gminy Załuski z dnia 30 kwietnia 2020 r. została unieważniona w całości przez organ nadzoru. Rozstrzygnięcie nadzorcze Wojewody Mazowieckiego stwierdzające nieważność zawiera uzasadnienie, że zatwierdzenie przez Radę Gminy Załuski przedmiotowego zarządzenia Wójta Gminy Załuski pozbawione było podstaw prawnych.

Największa liczba podjętych uchwał dotyczyła sfery ogólnobudżetowej, w tym m.in.: zmian uchwały budżetowej na 2020 rok, zmian Wieloletniej Prognozy Finansowej, udzielenia pomocy finansowej Powiatowi Płońskiemu, zatwierdzenia sprawozdania finansowego za 2019 rok, udzielenia Wójtowi Gminy Załuski absolutorium z tytułu wykonania budżetu za 2019 rok, uchwalenia budżetu Gminy Załuski na 2021 rok oraz Wieloletniej Prognozy Finansowej na lata 2021-2033.

W zakresie podatków i opłat lokalnych podjęto w 2020 roku uchwały w sprawie:

- w sprawie ustalenia wysokości stawek opłaty za zajecie pasa drogowego dróg publicznych w zarządzie Wójta Gminy Załuski na cele niezwiązane z budową, przebudową, remontem, utrzymaniem i ochroną dróg,
- w sprawie obniżenia średniej ceny skupu żyta przyjmowanej jako podstawa obliczenia podatku rolnego na obszarze Gminy Załuski na 2021 rok,
- w sprawie wyboru metody ustalenia opłaty za gospodarowanie odpadami komunalnymi i ustalenia stawki tej opłaty,
- w sprawie ustalenia wysokości opłaty za pobyt dziecka i wyżywienie w Gminnym Klubie Dziecięcym nr 1 w Kroczewie.

Realizacja budżetu za rok 2020 została szczegółowo opisana w Załączniku Nr 1 do Zarządzenia nr 0050.11.2021 Wójta Gminy Załuski z dnia 23.03.2021 r. w sprawie przekazania sprawozdania z wykonania budżetu Gminy, sprawozdania finansowego Gminy oraz sprawozdania z wykonania planu finansowego Gminnej Biblioteki Publicznej za rok 2020/art. 265 pkt 2ufp/.

W uchwałach dotyczących gospodarki nieruchomościami i mieniem komunalnym podjęto następujące uchwały:

- w sprawie przystąpienia do sporządzenia zmiany miejscowego planu zagospodarowania przestrzennego dla fragmentów terenów w msc. Szczytno, gm. Załuski,
- w sprawie zasad nadawania i zmian nazw ulic, dróg wewnętrznych, placów oraz obiektów publicznych na terenie Gminy Załuski,
- w sprawie sprostowania błędu pisarskiego w uchwale Rady Gminy Załuski Nr 119/XVI/20 z dnia 5 czerwca 2020 r. w sprawie przystąpienia do sporządzenia zmiany miejscowego planu zagospodarowania przestrzennego dla fragmentów terenów w miejscowości Szczytno, gmina Załuski,
- w sprawie ustalenia szczegółowych warunków korzystania z nieruchomości stanowiących własność Gminy Załuski, oddanym gminnym jednostkom organizacyjnym w trwały zarząd,
- w sprawie wyrażenia zgody na zamianę nieruchomości położonych w miejscowości Stróżewo,



- w sprawie przystąpienia do sporządzenia miejscowego planu zagospodarowania przestrzennego Gminy Załuski dla terenu wsi Wilamy.

W 2020 r. zostały podjęte następujące uchwały dotyczące ochrony środowiska, ekologii i gospodarki odpadami:

- w sprawie przekazania do zaopiniowania organowi regulacyjnemu poprawionego projektu regulaminu dostarczania wody i odprowadzania ścieków,
- w sprawie przyjęcia regulaminu dostarczania wody i odprowadzania ścieków,
- w sprawie zmiany parametrów drzew przy jednoczesnym wykonaniu nasadzeń zamiennych drzewami w tym samym gatunku w miejscu usuwanych drzew,
- w sprawie zniesienia ochrony przyrody z pomnika przyrody z gatunku modrzew europejski oraz w sprawie poprowadzenia zabiegów pielęgnacyjnych pomnika przyrody gatunku dąb szypułkowy,
- w sprawie uchwalenia Regulaminu utrzymania czystości i porządku na terenie gminy Załuski,
- w sprawie szczegółowego sposobu i zakresu świadczenia usług w zakresie odbierania odpadów komunalnych od właścicieli nieruchomości i zagospodarowania tych odpadów, w zamian za uiszczoną przez właściciela nieruchomości opłatę za gospodarowanie odpadami komunalnymi,
- w sprawie wyboru metody ustalenia opłaty za gospodarowanie odpadami komunalnymi i ustalenia stawki tej opłaty,
- w sprawie wzoru deklaracji o wysokości opłaty za gospodarowanie odpadami komunalnymi składanej przez właścicieli nieruchomości.

W 2020 r. zostało podjętych 5 uchwał dotyczących pomocy społecznej:

- w sprawie przyjęcia na rok 2020 Gminnego Programu Profilaktyki i Rozwiązywania Problemów Alkoholowych,
- w sprawie przyjęcia na rok 2020 Gminnego Programu Przeciwdziałania Narkomanii,
- w sprawie szczegółowych warunków przyznawania i odpłatności za usługi opiekuńcze i specjalistyczne usługi opiekuńcze oraz szczegółowych warunków częściowego lub całkowitego zwolnienia od opłat, jak również tryb ich pobierania,
- w sprawie przyjęcia na rok 2021 Gminnego Programu Profilaktyki i Rozwiązywania Problemów Alkoholowych,
- w sprawie przyjęcia na rok 2021 Gminnego Programu Przeciwdziałania Narkomanii.

Z zakresu regulaminów świadczenia usług, w dniu 24.03.2020 r. Rada Gminy Załuski podjęła Uchwałę Nr 118/XV/20 w sprawie przekazania do zaopiniowania organowi regulacyjnemu poprawionego projektu regulaminu dostarczania wody i odprowadzania ścieków oraz Uchwałę Nr 126/XVI/20 Rady Gminy Załuski z dnia 05.06.2020 r. w sprawie przyjęcia regulaminu dostarczania wody i odprowadzania ścieków. Uchwała została opublikowana w Dzienniku Urzędowy Województwa Mazowieckiego w dniu 22.06.2020 r. poz. 6847 i weszła w życie 06.07.2020 r. Uchwałę podjęto w celu ujednoczenia oraz uporządkowania rynku wodnościekowego, po uzyskaniu opinii organu regulacyjnego, czyli Dyrektorowi Regionalnego Zarządu Gospodarki Wodnej w Warszawie Państwowego Gospodarstwa Wodnego Wody Polskie.

W ramach grupy „programy i strategie” podjęte zostały w 2020 r. następujące uchwały:

- Uchwała Nr 111/XIV/20 z dnia 31.01.2020 r. w sprawie przyjęcia na rok 2020 Gminnego Programu Profilaktyki i Rozwiązywania Problemów Alkoholowych,
- Uchwała Nr 112/XIV/20 z dnia 31.01.2020 r. w sprawie przyjęcia na rok 2020 Gminnego Programu Przeciwdziałania Narkomanii,
- Uchwała Nr 125/XVI/20 z dnia 05.06.2020 r. w sprawie przyjęcia programu opieki nad zwierzętami bezdomnymi oraz zapobiegania bezdomności zwierząt na terenie Gminy Załuski w 2020 roku,
- Uchwała Nr 166/XXI/20 z dnia 27.11.2020 r. w sprawie Roczno Programu Współpracy Gminy Załuski z organizacjami pozarządowymi oraz podmiotami wymienionymi w art.3 ust.3 ustawy z dnia 24 kwietnia 2003 r. o działalności pożytku publicznego i o wolontariacie na 2021 rok,
- Uchwała Nr 177/XXII/20 z dnia 30.12.2020 r. w sprawie przyjęcia na rok 2021 Gminnego Programu Profilaktyki i Rozwiązywania Problemów Alkoholowych,
- Uchwała Nr 178/XXII/20 z dnia 30.12.2020 r. w sprawie przyjęcia na rok 2021 Gminnego Programu Przeciwdziałania Narkomanii.

Ponadto, w związku z zapowiadany podziałem Województwa Mazowieckiego, Rada Gminy Załuski podjęła Uchwałę Nr 150/XIX/20 z dnia 14.08.2020 r. w sprawie przyjęcia stanowiska Rady Gminy Załuski, dotyczącego zachowania integralności Województwa Mazowieckiego.

## 6. INNE ISTOTNE DZIAŁANIA WÓJTA

Wójt Gminy Załuski Kamil Koprowski w 2020 r. wystąpił do gmin, starostw powiatowych oraz urzędów pracy z terenu województwa warmińsko-mazurskiego, podlaskiego, lubelskiego i podkarpackiego z prośbą o udostępnienie mieszkańcom powyższych regionów, ogłoszenia o możliwości podjęcia pracy sezonowej przy zbiorze truskawek na terenie Gminy Załuski. Powyższa potrzeba wynikała z wprowadzonych obostrzeń, które utrudniały przyjazd pracowników sezonowych z Ukrainy. Zgłosiło się ok. 100 osób zainteresowanych podjęciem pracy, z którymi skontaktowali się rolnicy w celu uzgodnienia terminu podjęcia pracy sezonowej.

W związku z pandemią koronawirusa, Wójt Gminy Załuski zdecydował o zakupie 5.000 maseczek oraz 1.000 przyłbic, które zostały rozdyskrebowane do mieszkańców Gminy, w szczególności do seniorów, osób samotnych i niepełnosprawnych.

W 2020 r. Wójt Gminy Załuski ogłosił nabór do Gminnej Rady Seniorów, która stanowi organ konsultacyjny, doradczy i inicjatywny Rady Gminy Załuski. W skład Gminnej Rady Seniorów wchodzi 9 członków zamieszkujących Gminę Załuski.

Wójt Gminy Załuski aktywnie promuje sport wśród mieszkańców naszej Gminy. W dniu 20 września 2020 r. na boisku sportowym w Karolinowie odbył się II Turniej Piłki Nożnej o Puchar Wójta Gminy Załuski. W zawodach wzięło udział 12 drużyn. W celu pobudzenia aktywności sportowej uczniów szkół podstawowych, Wójt Gminy Załuski zorganizował II Mistrzostwa Gminy Załuski w Biegach Przelajowych, w których wzięło udział 76 uczniów Szkół Podstawowych oraz Mistrzostwa Gminy Załuski Szkół Podstawowych w Piłce Nożnej.

Zorganizowano również akcję „Sprzątamy Wilamy”, w której udział wzięli pracownicy Urzędu Gminy w Załuskach, Gminnego Ośrodka Pomocy Społecznej oraz mieszkańcy. Śmieci sprzątane były w miejscowościach: Wilamy, Kamienica, Karolinowo i Załuski. Celem udziału w akcji było pokazanie społeczeństwu, że we wspólnym interesie wszystkich mieszkańców powinno być dbanie o czystość i porządek. Przez kilka godzin zostało zebrane blisko 200 worków odpadów. Dodatkowo zostały zainstalowane fotopułapki i tablice informacyjne.

Wójt Gminy Załuski angażuje się w pomoc mieszkańcom, bierze czynny udział w akcjach charytatywnych, nagradza mieszkańców zasłużonych za uznanie, którzy niosą pomoc osobom w ciężkich życiowych nieszczęściach oraz wysłuchuje uwag mieszkańców, starając się wypracować jak najlepsze rozwiązanie w danej sytuacji.

## 7. CZĘŚĆ ANALITYCZNA

### 7.1. Infrastruktura techniczna

Komunikacja drogowa na terenie Gminy Załuski oparta jest na:

- drodze krajowej nr 7, prowadzącej z Żukowa k. Gdańska przez Warszawę do granicy ze Słowacją w Chyżnem. Jest ona częścią międzynarodowej drogi europejskiej E77 prowadzącą dalej przez Słowację do stolicy Węgier, Budapesztu oraz na odcinku Gdańsk – węzeł Elbląg Wschód częścią trasy E28.
- drodze wojewódzkiej nr 571, przebiegająca przez Naruszewo - Nasielsk - Winnica – Pułusk,

- 10 drogach powiatowych:

- 3002W – Miączynek – Smoszewo – Nowe Trębki – Kroczewo,
- 3052W – Wrońska – Omięciny – Joniec,
- 3053W – Słotwin – Wrońska,
- 3054W – Krysk – Poczernin – Pilitowo,
- 3069W – Trębki – Kamienica – Strzembowo – do drogi nr 570,
- 3070W – Kamienica – Olszyny – Przyborowice,
- 3071W – Załuski – Zdunowo – Kamienica – Goławin,
- 3072W – Załuski – Koryciska – Wilamy,
- 3073W – Kroczewo – Wojny – Wilamy – do drogi (Stara Wrona – Zakroczym),
- 3083W – Koryciska – Wrona Stara,

które są położone na terenie Gminy Załuski w łącznej długości 43,2 km.

Stan dróg powiatowych jest dobry, corocznie przeprowadzane są remonty dróg zgodnie z bieżącym zapotrzebowaniem. Gmina współpracuje z powiatem w zakresie dróg, prowadzone są również wspólne inwestycje.

- drogach gminnych o łącznej długości 80 km, z czego 64% posiada nawierzchnię asfaltową, a 17% stanowią drogi nieutwardzone. Pozostała część dróg wykonana jest z nawierzchni betonowej, tłuczniowej i żwirowej. Oznakowanie drogowe wykonane zostało przy niespełna 80% dróg gminnych.

Aktualnie prowadzone są prace związane z rozbudową drogi krajowej nr 7 do parametrów trasy ekspresowej na odcinku Płońsk-Czosnów. Prace zostały podzielone na 3 odcinki. Na odcinku Siedlin – Załuski o długości 12,9 km, którego fragment przebiega przez Gminę Załuski. W dniu 30.09.2020 r. Generalna Dyrekcja Dróg Krajowych i Autostrad podpisała umowę z wykonawcą inwestycji - konsorcjum firm, którego liderem jest Aldesa Construcciones Polska, na kwotę 692,5 mln zł. Zadaniem wykonawcy będzie przygotowanie projektu budowlanego, uzyskanie niezbędnych decyzji, a następnie budowa prawie 13 km drogi ekspresowej S7 o przekroju dwujezdniowym z trzema pasami ruchu, która powstanie w miejscu obecnej drogi krajowej nr 7. Realizację inwestycji zaplanowano na pierwszy kwartał 2025 r.

W 2020 r. udział osób korzystających z sieci wodociągowej wynosił 99,9%. Na terenie Gminy nie ma sieci kanalizacyjnej ani deszczowej, a gospodarka ściekowa oparta jest o przydomowe oczyszczalnie ścieków oraz zbiorniki bezodpływowe. Na dzień 31.12.2020 r. na terenie Gminy funkcjonowały 323 przydomowe oczyszczalnie oraz zlokalizowanych było 612 zbiorników bezodpływowych. W związku z brakiem sieci kanalizacyjnej w Gminie nie ma mieszkańców z niej korzystających, ale warto zwrócić uwagę, iż poziom dostępności do kanalizacji jest

bardzo niski w całym powiecie. W 2020 roku Gmina Załuski wykonała budowę wodociągu w Falbogach i Szczytnie oraz pozyskała środki na budowę 90 przydomowych oczyszczalni ścieków. Realizacja zadania rozpoczęta zostanie w 2021 r.

Na terenie Gminy zlokalizowane są dwie stacje uzdatniania wody w miejscowościach Szczytno i Kroczewo. Obie stacje charakteryzują się wydajnością do 50 m<sup>3</sup>/h i były remontowane w 2017 roku. Funkcjonują także dwie przepompownie: sieciowa we wsi Nowe Olszyny oraz strefowa w wsi Smulska. W marcu 2021 r. rozpisano przetarg na wykonanie inwestycji „Budowa stalowego cylindrycznego zbiornika retencyjnego wody pitnej V+100 m<sup>3</sup> wraz z przewodami międzyobiektowymi na terenie istniejącej przepompowni strefowej w miejscowości Smulska”. To pierwszy etap inwestycji wodno-kanalizacyjnych na terenie Gminy Załuski. Rozbudowa przepompowni w Smulskach zwiększy możliwości dystrybucji wody pitnej dla centralnych miejscowości Gminy Załuski. W 2022 r. planowana jest budowa przepompowni strefowej w miejscowości Nowe Olszyny.

Gazyfikacja na terenie Gminy prowadzona jest przez spółkę GAZ MAZOWSZE. System gazowy wysokiego ciśnienia przebiegający przez teren Gminy to zespół 3 gazociągów: DN 700, 2 DN 500 Rembelszczyzna-Gustorzyn oraz DN 200 Karolinowo-Strubiny. Długość czynnej sieci gazowej na terenie Gminy wynosi 63 km, a całkowita liczba czynnych przyłączy do budynków wynosi 57 sztuk, przy czym 25 z nich dotyczy budynków mieszkalnych.

## **7.2. Remonty dróg gminnych w 2020 roku**

Stan dróg lokalnych ma niewątpliwie ważny wpływ na rozwój obszaru, dlatego Gmina Załuski stara się przeznaczać możliwie duże środki na remont dróg gminnych. W 2020 r. zrealizowano następujące inwestycje drogowe:

- 1) przebudowa drogi gminnej nr 301210W Kroczewo – Niepiekła,



2) modernizacja drogi wewnętrznej w miejscowości Kamienica dz. nr ew. 35,



3) przebudowa drogi gminnej nr 301218W Zdunowo – Stare Olszyny,



Dodatkowo Gmina Załuski realizowała wspólnie z Powiatem Płońskim inwestycje takie jak:

- 1) remont drogi powiatowej nr 3070W Kamienica – Olszyny – Przyborowice,
- 2) remont drogi powiatowej nr 3071W Załuski – Zdunowo – Kamienica – Goławin w msc. Kamienica,
- 3) budowa kładki i chodnika w ciągu drogi powiatowej nr 3071W Załuski – Zdunowo – Kamienica – Goławin w mc. Kamienica,
- 4) przebudowa drogi powiatowej nr 3073W Kroczewo – Wojny – Wilamy.

Oprócz remontów dróg, w 2020 r. zrealizowano również następujące inwestycje na drogach gminnych:

- 1) zakup i montaż oświetlenia ulicznego z zasilaniem fotowoltaicznym i hybrydą wiatrową na terenie sołectwa Szczytno i Smulska- MIAS,



- 2) rewitalizacja terenu działki o nr ew. 119 w obrębie miejscowości Falbogi Wielkie oraz zakup i montaż oświetlenia ulicznego na terenie sołectwa Falbogi Wielkie,



- 3) zakup i montaż ławek, oświetlenia parkowego oraz monitoringu wizyjnego na działce o nr ew. 36 w obrębie sołectwa Kroczewo.



Dodatkowo, w celu poprawy bezpieczeństwa i estetyki terenu Gmina Załuski dokonała zakupu ciągnika z wykaszarką, przednim tuzem i rębakiem.





Mając na uwadze szybsze zlokalizowanie danej nieruchomości, zakupiono i zamontowano tabliczki z numerami posesji na terenie Gminy Załuski. Zakup tabliczek umożliwi szybsze zlokalizowanie danej nieruchomości.



Przez cały rok 2020 pracownicy gospodarczy wykonywali bieżące prace na jezdniach oraz poboczach dróg gminnych – koszone pobocza, usuwano ubytki, instalowano znaki drogowe i tabliczki z nazwami ulic oraz wykonywano drobne naprawy infrastruktury drogowej.

### **7.3. Edukacja**

Szkoły podstawowe, których organem prowadzącym jest Gmina Załuski;

- 1) Szkoła Podstawowa im. ks. Jana Twardowskiego w Kamienicy,
- 2) Szkoła Podstawowa im. Jana Pawła II w Kroczewie,
- 3) Szkoła Podstawowa im. Wł. St. Reymonta w Stróżewie,
- 4) Szkoła Podstawowa im. św. Stanisława Kostki w Szczytnie.

We wszystkich szkołach funkcjonują oddziały przedszkolne.

#### **Baza oświatowa**

Wszystkie szkoły podstawowe posiadają pracownie komputerowe i dostęp do internetu. Budynki szkolne i otoczenie wokół zarządzane przez dyrektorów jednostek oświatowych spełniają podstawowe wymogi bezpieczeństwa oraz higieny nauki i pracy. Dyrektorzy jednostek oświatowych corocznie zakupują pomoce dydaktyczne oraz sprzęt sportowy niezbędny do prowadzenia zajęć edukacyjnych. Wszystkie szkoły podstawowe są bardzo dobrze wyposażone w pomoce dydaktyczne,

uczniowie i nauczyciele wykorzystują pracownie komputerowe, tablice multimedialne czy monitory dotykowe.

Baza lokalowa jaką dysponują jednostki oświatowe obejmuje łącznie 4 obiekty szkolne w: Kamienicy, Kroczewie, Szczytnie (szkoła wraz z halą sportową) oraz w Stróżewie (szkoła). Ze względu na brak hali w Szkole Podstawowej w Stróżewie, został złożony wniosek o dofinansowanie budowy hali sportowo-rekreacyjnej przy budynku szkoły. Wniosek został rozpatrzony pozytywnie. Na realizację inwestycji Gminie Załuski przyznano kwotę 4.000.000,00 zł (cztery miliony złotych). Inwestycja będzie realizowana w latach 2021-2022.

### **Realizowane zadania oświatowe i innowacje pedagogiczne**

Gmina Załuski realizuje zadania oświatowe wynikające z prawa oświatowego i rozporządzeń wykonawczych poprzez zabezpieczenie działalności oddziałów przedszkolnych, szkół podstawowych i gimnazjum, a także zapewnia dostępność do edukacji dla uczniów niepełnosprawnych, finansując dowóz uczniów niepełnosprawnych do szkół poza teren gminy.

Zadania oświatowe realizowane są przy pomocy środków otrzymywanych z budżetu państwa - subwencji oświatowej oraz z budżetu gminy.

W jednostkach oświatowych realizowane są następujące innowacje pedagogiczne:

- Szkoła Podstawowa w Szczytnie:

- 1) „Bajkoterapia – czyli bajki pomagajki”,
- 2) „Wesoła Gimnastyka Mózgu dla Przedszkolaka” – kinezylogia edukacyjna dr Paula i Gail Dennison w przedszkolu,
- 3) „Czytamy opowiadania na lekcjach języka angielskiego”,
- 4) „Język angielski z kalendarzem świąt brytyjskich i angielskich w tle”,
- 5) „Język angielski w piosenkach”,
- 6) „Robotyka i programowanie”.

- Szkoła Podstawowa w Stróżewie:

- 1) „Matematyka jest miarą wszystkiego”,
- 2) „Ogród Twórczości”,
- 3) „Krasnoludki”,
- 4) „Programowanie to wyzwanie”.

### **Stypendium Wójta Gminy Załuski**

Na podstawie Uchwały Nr 48/VI/19 Rady Gminy Załuski z dnia 29.03.2019 r. w sprawie przyjęcia „Programu wspierania edukacji uczniów szczególnie uzdolnionych i uczniów osiągających wysokie wyniki w konkursach sportowych, przedmiotowych, literackich i artystycznych i innych konkursach promujących zdobywanie wiedzy ze szkół, dla których organem prowadzącym jest Gmina Załuski, oraz uczniów zamieszkałych na terenie Gminy Załuski, pobierających naukę w szkołach podstawowych dla których organem prowadzącym nie jest Gmina Załuski”, Wójt Gminy Załuski przyznaje stypendia motywacyjne dla uczniów z terenu Gminy Załuski. Stypendium przyznawane jest dla uczniów klas IV-VIII za szczególne osiągnięcia w nauce. W 2020 r. dla 118 uczniów wnioskujących o 171 stypendiów wypłacono kwotę 40.980,00 zł.

### Szkolnictwo niepubliczne

Na terenie Gminy Załuski funkcjonuje szkolnictwo niepubliczne, które w 2020 r. otrzymało z budżetu Gminy dotacje w następującej wysokości:

- 1) Niepubliczna Szkoła Podstawowa w Karolinowie – 228.952,27 zł,
- 2) Integracyjne Niepubliczne Przedszkole „Mały Miś” w Karolinowie – 391.998,10 zł,
- 3) Integracyjne Niepubliczne Przedszkole „Mały Miś” w Naborówcu – 263.506,88 zł.

### Dowóz dzieci niepełnosprawnych

Koszt dowozu dzieci niepełnosprawnych w 2020 r. wyniósł 37.983,52 zł. Na jego wysokość miały wpływ: umowa z zewnętrznym podmiotem na dowóz dzieci do szkół poza teren Gminy, umowy z rodzicami na zwrot kosztów dowozu dzieci niepełnosprawnych do szkół i ośrodków oraz zawarta umowa ze Specjalnym Ośrodkiem Szkolno-Wychowawczym w Jońcu, który dowozi dzieci z terenu naszej Gminy do w/w ośrodka.

### Dowóz uczniów uprawnionych do szkół na terenie Gminy

W 2020 r. koszt poniesiony z tytułu dowozu dzieci i uczniów do szkół i przedszkoli wyniósł 132.703,27 zł. Ze względu na pandemię koronawirusa i związaną z nią nauką zdalną uczniów, koszt ten był niższy o 121.761,53 zł niż w roku 2019 r.

Tabela 13. Wydatki poniesione przez Gminę Załuski na zadania oświatowe w 2020 r.

Lp.	Nazwa jednostki oświatowej	Wydatki wykonane
1.	Szkoła Podstawowa im. ks. Jana Twardowskiego w Kamienicy	1.879.551,06 zł
2.	Szkoła Podstawowa im. Jana Pawła II w Kroczewie	2.399.702,04 zł
3.	Szkoła Podstawowa im. Wł. St. Reymonta w Stróżewie	1.660.576,78 zł
4.	Szkoła Podstawowa im. św. Stanisława Kostki w Szczytnie	2.700.888,67 zł
RAZEM		<b>8.640.718,55 zł</b>

Tabela 14. Wydatki poniesione przez Gminę Załuski na zadania przedszkolne w 2020 r.

Lp.	Nazwa jednostki oświatowej	Wydatki wykonane
1.	Szkoła Podstawowa im. ks. Jana Twardowskiego w Kamienicy	85.084,77 zł
2.	Szkoła Podstawowa im. Jana Pawła II w Kroczewie	311.877,61 zł
3.	Szkoła Podstawowa im. Wł. St. Reymonta w Stróżewie	173.332,90 zł
4.	Szkoła Podstawowa im. św. Stanisława Kostki w Szczytnie	387.236,85 zł
RAZEM		<b>957.532,13 zł</b>

Wysokość subwencji oświatowej na zadania szkolne na rok 2020 wyniosła 5.829.246,00 zł.

Wysokość dotacji celowej na dofinansowanie zadań w zakresie wychowania przedszkolnego na 2020 rok wyniosła 253.446,86 zł.

Wydatki na zadania szkolne wyniosły 8.640.718,55 zł.

Wydatki na zadania przedszkolne wyniosły 957.753,13 zł.

Wydatki na oświatę niepubliczną (NSP Karolinowo, Przedszkole Mały Miś) wyniosły 884.457,25 zł.

**Razem zadania oświatowe: 10.482.928,93 zł.**

#### **7.4. Polityka społeczna**

Pomocą społeczną administruje Gminny Ośrodek Pomocy Społecznej w Załuskach (GOPS) z siedzibą w budynku Posterunku Policji w Załuskach. GOPS jest jednostką organizacyjną Gminy Załuski. Został utworzony 2 maja 1990 r. Jego zadaniem jest udzielanie pomocy osobom i rodzinom w celu przezwyciężenia trudnych sytuacji życiowych, których nie są w stanie pokonać, wykorzystując własne środki i możliwości. W celu realizacji zadań z zakresu pomocy społecznej GOPS współpracuje z organizacjami społecznymi i pozarządowymi, kościołem katolickim, fundacjami, stowarzyszeniami, pracodawcami oraz osobami fizycznymi i prawnymi. W szczególności GOPS współpracuje z GKRPA, Policją, Sądem Rejonowym w Płońsku, PCPR w Płońsku, kuratorami, KOZ w Załuskach, ośrodkami szkolno-wychowawczymi i szkołami.

Pomocy finansowej udziela się osobom i rodzinom, które spełniają warunki określone w ustawie o pomocy społecznej tj.: trudna sytuacja życiowa, trudna sytuacja finansowa - przy czym oba warunki muszą być spełnione jednocześnie.

W 2020 r. nastąpiła zmiana na stanowisku Kierownika Gminnego Ośrodka Pomocy Społecznej w Załuskach w związku z przejściem dotychczasowej Kierownik GOPS-u na emeryturę.

#### **7.5. Kultura**

Ośrodkiem kultury w Gminie jest Gminna Biblioteka Publiczna w Załuskach. Biblioteka oprócz bogatego księgozbioru (najnowsze wydawnictwa, publikacje i tytuły) ściśle współpracuje z placówkami oświatowymi na terenie Gminy. Corocznie organizuje różne spotkania tematyczne w oparciu o posiadany księgozbiór.

W 2020 roku Urząd Gminy w Załuskach wraz z Gminną Biblioteką Publiczną w Załuskach organizował dla dzieci ze szkół podstawowych z terenu Gminy Załuski pokaz astronomiczny. Organizowane były również „Ferie z Biblioteką”, podczas których możliwy był udział w zajęciach plastycznych, grach planszowych i łamigłówkach.

## 7.6. Turystyka, sport i rekreacja

Gmina Załuski stawia na rozwój bazy sportowo-rekreacyjnej. W 2019 roku w miejscowościach takich jak: Kroczewo, Koryciska, Załuski, Karolinowo, Nowe Wrońska i Kamienica, zamontowane zostały Otwarte Strefy Aktywności, które są dostępne dla wszystkich mieszkańców.



W 2020 roku w celu ulepszenia bazy sportowo-rekreacyjnej na terenie Gminy Załuski zrealizowano inwestycję pn. „Rozbudowa infrastruktury sportowej na terenie Gminy Załuski poprzez budowę kortu tenisowego przy Szkole Podstawowej w Kamienicy”. W 2021 r. planowane jest doposażenie kortu w bramki do piłki ręcznej i kosze do koszykówki.



W celu poprawy walorów turystycznych w 2020 r. zrealizowano zadanie pn. „Tworzenie miejsc spędzania wolnego czasu w ramach zagospodarowania terenu poprzez oczyszczenie stawu i montaż wiaty piknikowej w miejscowości Stróżewo”. Inwestycja przyczyni się do integracji mieszkańców oraz poprawy estetyki terenu. W 2021 r. planowane jest nasadzenie roślinności, zakup wyposażenia na plac zabaw, wykonanie ogrodzenia w/w placu, ogrodzenie lustra wody od strony altany, montaż grilla ogrodowego i paleniska.



W 2021 r. planowana jest modernizacja boiska w miejscowości Załuski. Przedmiotem inwestycji będzie przebudowa boiska o nawierzchni trawiastej, okrawężnikowanie płyty boiska i wymiana nawierzchni na trawę naturalną z rolki oraz wybudowanie instalacji zraszającej nawierzchnię trawiastą.

W 2021 r. Gmina Załuski otrzymała dofinansowanie w kwocie 4.000.000,00 zł na budowę hali sportowej z zapleczem szatniowo-sanitarnym przy Szkole Podstawowej w Stróżewie. Inwestycja będzie realizowana w latach 2021-2022.



Przez teren Gminy Załuski przebiegają dwa szlaki rowerowe:

- szlak I – prowadzi przez 16 miejscowości ze startem w miejscowości Krocze, długość trasy ok. 30 km, czas przejazdu ok. 2 godziny.
- szlak II – prowadzi przez 14 miejscowości, start w Załuskach, długość trasy ok. 30 km, czas przejazdu ok. 2 godziny.

Szlaki rowerowe są poprowadzone drogami publicznymi na terenie Gminy Załuski. Prowadzą zarówno po drogach asfaltowych, jak i żwirowych. Trasy oznakowano kierunkowskazami oraz na początku szlaku tablicami informacyjnymi z mapą oraz opisem ciekawych miejsc, form przyrody i zabytków.

Na terenie Gminy Załuski działa Ludowy Klub Sportowy „Korona” Karolinowo, który odnosi sukcesy sportowe. Trener klubu oprócz treningów z zawodnikami, prowadzi również zajęcia dla dzieci z terenu Gminy Załuski.

Gmina Załuski w 2020 r. organizowała Mistrzostwa Gminy Załuski w biegach przełajowych uczniów szkół podstawowych (klasy IV – VIII). Najlepsze wyniki osiągnęli uczniowie SP w Kamienicy.

Mieszkańcy Gminy Załuski odnoszą sukcesy sportowe. W 2020 r. podczas obrad XXI sesji Rady Gminy Załuski, Wójt Gminy Załuski wraz z Przewodniczącą Rady oraz Radnymi nagrodzili Kacpra Buczyńskiego, który zajął II miejsce na lekkoatletycznych Mistrzostwach Mazowsza w biegu na 300 m w kategorii U-16 oraz Wiktora Szczygła, który zajął I miejsce w Mistrzostwach Mazowsza w tenisie stołowym.

### **7.7. Gospodarowanie odpadami**

Zgodnie z art. 3 ust. 2 pkt 10 ustawy z dnia 13 września 1996 r. o utrzymaniu czystości i porządku w gminach, jednym z zadań gminy jest gospodarowanie odpadami komunalnymi oraz dokonywanie corocznej analizy stanu tej gospodarki, w celu weryfikacji możliwości technicznych i organizacyjnych Gminy w zakresie gospodarowania odpadami komunalnymi.

W okresie od 1 stycznia 2020 r. do 31 grudnia 2020 r. odbiór odpadów komunalnych (i ich zagospodarowanie) z terenu Gminy Załuski, realizowany był przez Przedsiębiorstwo Gospodarki Komunalnej w Płońsku Sp. z o.o., na podstawie zawartej umowy.

Zasady odbioru odpadów komunalnych z terenu nieruchomości reguluje pakiet uchwał podjętych przez organ stanowiący, dotyczących przede wszystkim: metody, na podstawie której naliczana jest opłata „śmieciowa”, stawek tej opłaty, szczegółowego sposobu i zakresu świadczenia usług w zamian za uiszczoną opłatę, terminu, częstotliwości i trybu uiszczania opłaty, wzoru deklaracji o wysokości opłaty za zagospodarowanie odpadami komunalnymi, celem ustalenia wysokości opłaty za gospodarowanie odpadami komunalnymi, które świadczy Gmina, w związku z funkcjonowaniem systemu odpadowego.

Rada Gminy Załuski Uchwałą Nr 88/XI/19 z dnia 22.11.2019 r. ustaliła, że najbardziej optymalną opłatą spełniającą zasadę „wytwarzający płaci” za gospodarowanie odpadami będzie opłata naliczana od liczby osób zamieszkałych na terenie nieruchomości. Miesięczna opłata do dnia 1 stycznia 2020 r. wynosiła 16,00 zł od osoby, natomiast w przypadku nieprowadzenia segregacji odpadów 32,00 zł od osoby. Wprowadzono niższą stawkę opłaty dla nieruchomości na których zbiera się odpady w sposób selektywny i jednocześnie gromadzi się odpady biodegradowalne w kompostownikach wykorzystywanych na własne cele. Wysokość opłaty pomniejszana była o 1 zł od całości miesięcznej opłaty za gospodarowanie odpadami.

Roczna ryczałtowa stawka opłaty za gospodarowanie odpadami komunalnymi od jednego domku letniskowego lub innej nieruchomości wykorzystywanej na cele rekreacyjno-wypoczynkowe w przypadku, gdy odpady zbierane są i odbierane w sposób selektywny wynosiła 169,00 zł, natomiast w sytuacji, gdy odpady nie były zbierane i odbierane w sposób selektywny - 338,00 zł.

Do 31 grudnia 2020 r. systemem gospodarowania odpadami objęto ogółem 1.610 nieruchomości tj. nieruchomości zamieszkałe oraz nieruchomości w części zamieszkałe na których prowadzona jest działalność gospodarcza.

Pobierana opłata przeznaczona jest na pokrycie kosztów funkcjonowania systemu gospodarowania odpadami komunalnymi, w skład których wchodzi odbiór, transport, utylizacja odpadów, zysk firmy obsługującej, koszt obsługi administracyjnej i informatycznej systemu itp.

W kwocie opłaty przysługuje mieszkańcom odbiór odpadów z tworzyw sztucznych i metalu, szkła, papieru, odpadów bio i zmieszanych – raz w miesiącu.

W 2020 roku Mobilny Punkt Selektywnej Zbiórki Odpadów Komunalnych funkcjonował raz w roku. Dzięki temu mieszkańcy mieli możliwość przekazania zużytego sprzętu elektrycznego i elektronicznego, zużytych opony (4 szt./rok) i odpadów wielkogabarytowych.

Wójt corocznie sporządza sprawozdanie z realizacji zadań z zakresu gospodarowania odpadami komunalnymi, które przedkłada Marszałkowi Województwa i Wojewódzkiemu Inspektorowi Ochrony Środowiska.

Tabela 14. Koszty poniesione w 2020 r. w związku z odbieraniem, odzyskiem, recyklingiem i unieszkodliwianiem odpadów komunalnych

Rodzaj kosztu	w zł
Odbiór i zagospodarowanie odpadów	1.073.158,80 zł
Koszty obsługi systemu (wynagrodzenie pracowników, materiały biurowe, szkolenia, programy komputerowe)	129.722,82 zł
<b>RAZEM</b>	<b>1.202.881,62 zł</b>

Tabela 15. Zestawienie należności, wpływów i zaległości z tytułu opłaty za gospodarowanie odpadami w 2020 r.

Zobowiązanie	Należności (w zł)	Wpływy (w zł)	Zaległości (w zł)
Opłata za gospodarowanie odpadami	1.176.001,65	992.556,38	183.445,27

Z uwagi na fakt, że pobierane opłaty za odbiór odpadów komunalnych na terenie Gminy Załuski nie pokrywają w pełni kosztów ponoszonych przez Gminę na gospodarkę odpadami, Uchwałą Rady Gminy Załuski Nr 161/XXI/20 z dnia 27.11.2020 r. w sprawie wyboru metody ustalenia opłaty za gospodarowanie odpadami komunalnymi i ustalenia stawki tej opłaty, od 1 stycznia 2021 r. zwiększono miesięczną opłatę za gospodarowanie odpadami komunalnymi zbieranymi w sposób selektywny do wysokości 25 zł na osobę zamieszkujejącą daną nieruchomość. W przypadku niedopełnienia obowiązku selektywnego zbierania



odpadów, miesięczna opłata za gospodarowanie odpadami komunalnymi wynosi 50 zł od osoby.

### **7.8. Gmina w rankingach, konkursach, publikacjach**

Gmina Załuski współpracuje z mediami z terenu powiatu płońskiego (Radio Płońsk, Płońsk w Sieci) oraz ciechanowskiego (Tygodnik Ciechanowski, Radio Rekord) oraz z telewizją TVP Warszawa.

Ponadto, Urząd Gminy w Załuskach wydaje biuletyn „Głos Gminy Załuski”, w którym przedstawiamy ciekawe i ważne dla mieszkańców informacje. Biuletyn rozpowszechniany jest nieodpłatnie w nakładzie ok. 1300 egzemplarzy. W 2020 roku wydane zostały 3 egzemplarze biuletynu w miesiącu kwietniu, lipcu i grudniu.

Na bieżąco aktualizowana jest strona [www.zaluski.pl](http://www.zaluski.pl). Gmina posiada profil na Facebooku, który pod koniec 2020 r. miał 1900 polubień.

W 2020 roku Gmina Załuski zajęła 2 miejsce w rankingu z zakresu pozyskiwania przez samorzady funduszy z Unii Europejskiej oraz przeprowadzanych inwestycji w powiecie płońskim. Ranking dotyczył skuteczności w pozyskiwaniu środków z Unii Europejskiej w latach 2014-2019. Pozyskana kwota dofinansowań w przeliczeniu na 1 mieszkańca naszej Gminy w powyższym przedziale czasowym wyniosła 2.230,60 zł.

## 8. PODSUMOWANIE

Serdecznie dziękuję za zapoznanie się z raportem o stanie Gminy Załuski za rok 2020. Mam nadzieję, że opracowany dokument w przyjazny sposób przekazał najważniejsze informacje związane z funkcjonowaniem naszego wspólnego miejsca na świecie. Miejsca, które razem tworzymy, budujemy, rozwijamy i o które powinniśmy dbać.

Chcąc spełnić oczekiwania mieszkańców, musimy stawiać czoła trudnemu wyzwaniu poprawy warunków życia. Pod tym hasłem kryje się wiele zagadnień związanych z zamieszkiwaniem, wypoczynkiem, rekreacją, infrastrukturą, dbaniem o środowisko naturalne, pielęgnowaniem tradycji i kultury lokalnej, stymulowaniem rozwoju społecznego, podniesieniem atrakcyjności gminy jako miejsca, gdzie można spędzać wolny czas. Równoległe ze wzmacnianiem potencjału społecznego i gospodarczego gminy konieczne jest wykazanie dbałości o zasoby infrastruktury technicznej służącej zaspokajaniu podstawowych potrzeb mieszkańców.

Rok 2020 okazał się kolejnym rokiem obfitym w przeznaczanie środków na poprawę stanu infrastruktury drogowej. Gmina nie tylko przeznacza coraz większą pulę środków na asfaltowanie dróg gminnych. Podejmuje ponadto monity w sprawie modernizacji dróg powiatowych i krajowych usytuowanych na naszym terenie. Poza dużymi inwestycjami systematycznie prowadzimy remonty nawierzchni dróg i oświetlenia.

Kolejnym sukcesem, szczególnie ważnym w dzisiejszej walce ze smogiem, są udzielane przez gminę dotacje do wymiany pieców – kopciuchów na ekologiczne systemy ogrzewania oraz postępująca gazyfikacja.

W minionym roku udało nam się zrealizować wiele zadań. Nowy kort tenisowy, remonty dróg gminnych i powiatowych, otwarcie Gminnego Klubu Dziecięcego Nr 1 w Kroczewie, termomodernizacja budynku SP w Szczytnie i Kroczewie, zakup samochodu strażackiego dla OSP Kroczewo. Bez pozyskanych dofinansowań większość z nich nie doczekałaby się realizacji.

Krok po kroku zagospodarowywane są miejsca, które wcześniej były zaniedbane lub po prostu nie były dostatecznie wykorzystane.

Ze względu na obostrzenia, uniemożliwione było organizowanie wydarzeń sportowych i kulturalnych, m.in. corocznego Festiwalu Truskawki.

Dziękuję wszystkim mieszkańcom gminy Załuski, a w szczególności radnym i sołtysom, za pomyślną współpracę, wsparcie, informacje, pomysły i napływające wnioski, z których część została już zrealizowana, a kolejne oczekują na realizację w tegorocznym i przyszłych budżetach.

Słowa podziękowania należą się również mojemu zespołowi pracowników z Urzędu Gminy Załuski, którzy z wielkim zaangażowaniem i profesjonalizmem wykonują swoje obowiązki.

Mając na względzie stały rozwój naszej gminy oraz dalsze podnoszenie standardu życia mieszkańców, zachęcam do aktywnego uczestnictwa w życiu sołectw poprzez włącznie się do udziału w spotkaniach wiejskich, wydarzeniach kulturalnych i sportowych organizowanych przez Urząd Gminy, jednostki organizacyjne, czy organizacje działające na naszym terenie.

Roku 2020 nie należy oceniać wyłącznie przez pryzmat wykonanych zadań, ale również należy postrzegać jako początek kolejnych projektów i inwestycji, bowiem wykonano w nim nowe plany i koncepcje na kolejne lata.

Wyzwania Gminy Załuski są duże, ponieważ oczekiwania mieszkańców są coraz większe. W sposób strategiczny i przemyślany dążymy do ich realizacji, starając się jednocześnie pamiętać o utrzymaniu urokliwego, wiejskiego charakteru naszej gminy.

Dziękuję za wspólnie spędzony czas oraz wszystkie informacje, jakie przekazujecie mnie i moim pracownikom podczas spotkań w Urzędzie oraz poszczególnych sołectwach.

Na terenie Gminy Załuski dzieje się wiele, aby być na bieżąco, zachęcamy do odwiedzania stron internetowych prowadzonych przez Urząd Gminy Załuski [www.zaluski.pl](http://www.zaluski.pl) i [www.ugzaluski.bip.org.pl](http://www.ugzaluski.bip.org.pl) oraz śledzenia naszego profilu na facebooku. Z każdą informacją staramy się dotrzeć do mieszkańców za pośrednictwem Internetu oraz tablic ogłoszeń w naszych sołectwach i urzędzie.