

Szanowni Państwo Radni!

Drodzy Mieszkańcy Gminy Załuski!

Załuski, 23 maja 2019 r.

Wójt Gminy Załuski Kamil Koprowski przedkłada Radzie Gminy Załuski Raport o stanie Gminy Załuski w 2018 r. Jest to dokument, który zgodnie z obowiązującymi przepisami prawa jako Wójt jestem zobowiązany opracować i przedłożyć Radzie Gminy co roku do dnia 31 maja.

Wójtem Gminy Załuski jestem od 19 listopada 2019 r. Podejmując rozważnie kolejne decyzje staram się kierować sprawami Gminy z należytą starannością, wykorzystując wiedzę i doświadczenie jakie zdobyłem będąc radnym w poprzedniej kadencji. Wsłuchałem się w głos mieszkańców podczas kampanii wyborczej i staram się realizować uwagi i prośby zgłoszone mi przez wyborców.

Przed samorządem Gminy Załuski wiele wyzwań i trudnych spraw do rozwiązania, które wymagają współpracy wielu środowisk. Dlatego szczególnie zależy mi na dobrej i merytorycznej współpracy z Radą Gminy jako organem uchwałodawczym, sołtysami jako przedstawicielami poszczególnych sołectw oraz organizacjami pozarządowymi, które tworzą trzon społeczeństwa obywatelskiego. Tylko poprzez wspólne działania razem możemy rozwijać naszą „Małą Ojczyznę”.

Raport o stanie Gminy Załuski obejmuje rok 2018 i stanowi fundament do gruntownej analizy sytuacji naszego samorządu, pozwalając jednocześnie nakreślić priorytety inwestycyjne i rozwojowe na lata następne. Wobec coraz większej liczby zadań przekazywanych samorządom oraz niedofinansowaniu oświaty musimy położyć większy nacisk na stronę dochodową. Dlatego już dziś zachęcam do pracy na rzecz naszej małej ojczyzny i wypracowania skutecznych narzędzi rozwoju przedsiębiorczości i budownictwa mieszkaniowego. Nowe miejsca pracy, nowe inwestycje oraz nowe budynki mieszkalne to potencjalne dochody dla Gminy, o które musimy szczególnie zabiegać.

Gmina to nasze wspólne dobro!

Z wyrazami szacunku

Wójt Gminy Załuski

Kamil Koprowski

Wstęp

Gmina Załuski, położona jest przy południowo-wschodniej granicy powiatu płońskiego, zajmuje powierzchnię 112 km, co stanowi 8,09 % ogólnej powierzchni powiatu. Gmina Załuski sąsiaduje z 5 gminami: Czerwińsk n/Wisłą, Naruszewo, Płońsk i Joniec (powiat płoński) oraz z gminą Zakroczym (powiat nowodworski). W granicach gminy znajduje się 30 sołectw. Gmina leży w zasięgu oddziaływania miasta Płońska. Odległość ośrodka gminnego od miasta wynosi ok. 16 km. Niewiele większa odległość dzieli Załuski od miasta Nowy Dwór Mazowiecki. Odległość od magistralnej linii kolejowej relacji Warszawa-Gdańsk - 18 km i od miasta Nasielsk (również w/w linia kolejowa) - 23 km. Odległość gminy od Warszawy wynosi 40 km. Gmina leży po obu stronach międzynarodowej trasy E77, czyli drogi krajowej nr 7 relacji Warszawa-Gdańsk. Przez obszar gminy przebiega droga wojewódzka nr 571 relacji Naruszewo - Nasielsk oraz sieć dróg powiatowych.

Wiodącą funkcją gminy jest rolnictwo rozwijające się na bazie gospodarstw indywidualnych. Przekształcenia szaty roślinnej pod wpływem działalności gospodarczej, zabiegów melioracyjnych i innych doprowadziły do ukształtowania krajobrazu charakterystycznego dla rejonów typowo rolniczych. W krajobrazie dominują pola uprawne oraz zabudowa zwarta i rozproszona wraz z towarzyszącą jej zielenią (rośliny uprawne i ozdobne) oraz zbiorowiska chwastów ruderalnych. Niewielkie powierzchnie przypadająca półnaturalne zbiorowiska łąkowej bagienne, ograniczone do pasów wzdłuż cieków oraz rozproszonych płatów w zagłębieniach bezodpływowych.

W ostatnich latach jest zauważalny rozwój budownictwa mieszkaniowego, co jest wynikiem dobrej lokalizacji gminy poprzez bliskość aglomeracji warszawskiej.

RAPORT O STANIE GMINY ZAŁUSKI

W ROKU 2018

Na podstawie art. 28aa ust. 1 ustawy z dnia 8 marca 1990 r. o samorządzie gminnym Wójt Gminy Załuski przedstawia niniejszym raport o stanie Gminy Załuski w roku 2018.

Raport zawiera informacje o działalności prowadzonej przez Gminę w obszarach:

1. Realizacja polityk, programów i strategii
2. Finanse gminy
3. Jednostki organizacyjne gminy
4. Mieszkańcy gminy
5. Ochrona zdrowia
6. Pomoc społeczna
7. Działalność inwestycyjna
8. Gospodarka mieszkaniowa i komunalna
9. Transport
10. Sprawy obywatelskie
11. Przestępczość w gminie
12. Edukacja i przedszkola
13. Działalność sportowa
14. Biblioteka

15. Przedsiębiorczość
16. Ochrona Środowiska
17. Planowanie przestrzenne i gospodarka nieruchomościami
18. Sprawy administracyjne

I. Realizacja polityk, programów, strategii i uchwał Rady Gminy

W gminie w 2018 r. obowiązywały następujące dokumenty strategiczne:

- Strategia Rozwoju Gminy Załuski na lata 2016- 2020 – Uchwała Nr 89/XX/2016 r.,
- Plan Inwestycyjny realizowany w ramach Strategii na lata 2016 -2020- Uchwała Nr 90/XX/2016,
- Plan gospodarki niskoemisyjnej- Uchwała Nr 126/XXVI/2016
- Gminny Program Opieki nad Zabytkami Gminy Załuski na lata 2016-2020 – Uchwała Nr 168/XXXV/2017
- Program Rewitalizacji dla Gminy Załuski – Uchwała Nr 209/XLI/2017
- Regulamin utrzymania czystości i porządku w gminie – Uchwała Nr 134/XXII/2012
- Założenia do planu zaopatrzenia w ciepło, energię elektryczną i paliwa gazowe dla Gminy Załuski na lata 2012-2027 – Uchwała Nr 118/XIX/2012
- Wieloletni Program gospodarowania zasobem mieszkaniowym na lata 2013-2018 – Uchwała Nr 185/XXIX/2013

Oraz dokumenty strategiczne i programy z zakresu pomocy społecznej omówione w odrębnym rozdziale niniejszego raportu.

W 2018 r. ponadto realizowane były następujące uchwały podjęte przez Radę Gminy Załuski:

Uchwała 229/ XLV/2018 w sprawie uchwalenia ramowego planu pracy Rady Gminy na 2018 rok.

Uchwała nr 230/XLV/2018 w sprawie uchwalenia ramowych planów pracy stałych komisji Rady Gminy Załuski na rok 2018.

Uchwała Nr 231/XLV/2018 w sprawie przyjęcia na rok 2018 Gminnego Programu Profilaktyki i Rozwiązywania Problemów Alkoholowych .

Uchwała Nr 232/XLV/2018 sprawie przyjęcia na rok 2018 Gminnego Programu Przeciwdziałania Narkomanii.

Uchwała Nr 233/XLV/2018 w sprawie wskazania imienia Szkole Podstawowej w Szczytnie.

Uchwała Nr 234/XLV/2018 w sprawie przyjęcia programu opieki nad zwierzętami bezdomnymi oraz zapobiegania bezdomności zwierząt na terenie Gminy Załuski w 2018 roku .

Uchwała Nr 235/XLV/2018 w sprawie określenia zasad wyznaczania składu oraz zasad działania Komitetu Rewitalizacji -

Uchwała 236/XLV/2018 w sprawie zaciągnięcia kredytu długoterminowego.

Uchwała 237/XLV/2018 w sprawie pomocy finansowej (dla gmin partnerskich w ramach projektu OZE).

Uchwała Nr 238/XLV/2018 w sprawie udzielenia pomocy finansowej dla Powiatu Płońskiego z przeznaczeniem na zakup sprzętu i aparatury medycznej na potrzeby

Samodzielnego Publicznego Zespołu Zakładów Opieki Zdrowotnej im. Marszałka Józefa Piłsudskiego w Płońsku.

Uchwała 239/XLV/2018 w sprawie udzielenia pomocy finansowej Powiatowi Płońskiemu.

Uchwała Nr 240/XLV/2018 w sprawie zmiany Wieloletniej Prognozy Finansowej Gminy Załuski na lata 2018-2030.

Uchwała Nr 241/XLV/2018 w sprawie zmian w uchwale budżetowej na 2018 rok.

Uchwała 242/XLVI/2018 w sprawie ustanowienia reprezentanta Rady Gminy Załuski w postępowaniu przed Sądem Rejonowym w Ciechanowie w sprawie z powództwa Romualda Woźniaka – sygnatura akt IV P 9/18.

Uchwała 243/XLVII/2018 w sprawie podziału gminy Załuski na okręgi wyborcze, ustalenia ich granic i numerów oraz liczby radnych wybieranych w każdym okręgu wyborczym.

Uchwała 244/XLVIII/2018 w sprawie ustalenia trybu udzielania i rozliczania dotacji z budżetu Gminy Załuski na prowadzenie szkół niepublicznych o uprawnieniach szkół publicznych, oddziałów wychowania przedszkolnego, przedszkoli niepublicznych i niepublicznych form wychowania przedszkolnego oraz trybu kontroli prawidłowości ich pobierania i wykorzystania, w tym zakresu danych, które powinny być zawarte we wniosku o udzie dotacji i w rozliczeniu jej wykorzystania, terminu przekazania informacji o liczbie dzieci objętych wczesnym wspomaganiem rozwoju, uczniów lub uczestników zajęć rewalidacyjno-wychowawczych oraz terminu i sposobu wykorzystania dotacji.

Uchwała 245/XLVIII/2018 w sprawie określenia wymagań, jakie powinien spełniać przedsiębiorcy ubiegający się o uzyskanie zezwolenia na prowadzenie działalności w zakresie ochrony przed bezdomnymi zwierzętami, prowadzenia schronisk dla bezdomnych zwierząt, a także grzebownik, spalarni zwłok i ich części na terenie Gminy Załuski.

Uchwała Nr 246/XLVIII/2018 w sprawie w sprawie przyjęcia „Programu Ochrony Środowiska dla Gminy Załuski na lata 2018-2021 z perspektywą do 2025”.

Uchwała Nr 247/XLVIII/2018 w sprawie zmiany Wieloletniej Prognozy Finansowej Gminy Załuski na lata 2018-2030.

Uchwała 248/XLVIII/2018 w sprawie zmian w uchwale budżetowej na 2018 r.

Uchwała Nr 249/XLVIII/2018 w sprawie podziału gminy Załuski na stałe obwody głosowania oraz ustalenia ich numerów, granic i siedzib obwodowych komisji wyborczych.

Uchwała Nr 250/XLIX/2018 w sprawie wprowadzenia zmian w statucie Gminnego Ośrodka Pomocy Społecznej w Załuskach.

Uchwała Nr 251/XLIX/2018 w sprawie zatwierdzenia sprawozdania finansowego za 2017 rok.

Uchwała Nr 252/XLIX/2018 w sprawie udzielenia Wójtowi Gminy absolutorium z tytułu wykonania budżetu za 2017 rok.

Uchwała Nr 253/XLIX/2018 w sprawie zgody na nieodpłatne nabycie na własność Gminy Załuski niezabudowanej nieruchomości gruntowej.

Uchwała Nr 254/XLIX/2018 w sprawie zmian w uchwale 237/XLV/2018 Rady Gminy Załuski z dn. 5 lutego 2018 roku o udzielenie pomocy finansowej.

Uchwała Nr 255/XLIX/2018 w sprawie zmiany Wieloletniej Prognozy Finansowej Gminy Załuski na lata 2018-2030.

Uchwała Nr 256/XLIX/2018 w sprawie zmian w uchwale budżetowej na 2018 rok.

Uchwała Nr 257/XLIX/2018 w sprawie ustalenia wynagrodzenia wójta Gm. Załuski.

Uchwała Nr 258/L/2018 w sprawie zmiany Wieloletniej Prognozy Finansowej Gminy Załuski na lata 2018-2030.

Uchwała Nr 259/L/2018 w sprawie zmian w uchwale budżetowej na 2018 rok.

Uchwała Nr 260/LI/2018 w sprawie ustalenia na terenie gminy Załuski maksymalnej liczby zezwoleń na sprzedaż i podawanie napojów alkoholowych, zasad usytuowania miejsc sprzedaży i podawania, odstępstw od zakazu spożywania oraz ograniczeń sprzedaży napojów alkoholowych.

Uchwała Nr 261/LI/2018 w sprawie przyjęcia do realizacji projektu pn. "Zwiększenie dostępności do usług społecznych w Gminie Załuski" oraz wniesienia wkładu własnego do tego projektu.

Uchwała Nr 262/LI/2018 w sprawie uchwalenia Statutu Gminy Załuski

Uchwała Nr 263/LI/2018 w sprawie zmiany Wieloletniej Prognozy Finansowej Gminy Załuski na lata 2018-2030.

Uchwała Nr 264/LI/2018 w sprawie zmian w uchwale budżetowej na 2018 rok.

Uchwała Nr 265/LII/2018 w sprawie projektu Regulaminu dostarczania wody i odprowadzania ścieków na terenie Gminy Załuski .

Uchwała Nr 266/LII/2018 zmieniająca uchwałę Nr 237/XLV/2018 z dn.5 lutego 2018 w sprawie udzielenia pomocy finansowej oraz uchwałę 254/XLIX/2018 z dn. 12 czerwca 2018 r. w sprawie udzielenia pomocy finansowej.

Uchwała Nr 267/LII/2018 w sprawie wspólnej obsługi finansowej i administracyjnej jednostek organizacyjnych Gminy Załuski zaliczanych do sektora finansów publicznych, dla których organem prowadzącym jest Gmina Załuski.

Uchwała Nr 268 /LII/2018 w sprawie zmiany Wieloletniej Prognozy Finansowej Gminy Załuski na lata 2018-2030.

Uchwała Nr 269 /LII/2018 w sprawie zmian w uchwale budżetowej na 2018 rok.

Uchwała Nr 270/LII/2018 w sprawie uchylenia Uchwały Nr 262/LI/2018 Rady Gminy Załuski z dnia 5 września 2018 r. w sprawie uchwalenia Statutu Gminy Załuski

Uchwała Nr 271/LIII/2018 w sprawie uchwalenia Statutu Gminy Załuski

Uchwała Nr 272/LIII/2018 zmieniająca uchwałę w sprawie udzielenia pomocy finansowej z dnia 5 lutego 2018 roku Nr 237/XLV/2018, zmienionej uchwałą 254/XLIX/2018 Rady Gminy Załuski z dnia 12 czerwca 2018 roku, zmienionej uchwałą 266/LII/2018 z dnia 28 września 2018 roku.

Uchwała Nr 273 /LIII/2018 w sprawie zmian w uchwale budżetowej na 2018 rok.

Uchwała Nr 1/I/2018 w sprawie wyboru Przewodniczącego Rady Gminy Załuski.

Uchwała Nr 2/I/2018 w sprawie wyboru Wiceprzewodniczącego Rady Gminy Załuski.

Uchwała Nr 3/II/18 w sprawie obniżenia średniej ceny skupu żyta przyjmowanej jako podstawa obliczenia podatku rolnego na obszarze Gminy Załuski w 2019 roku.

Uchwała Nr 4/II/18 w sprawie zmiany Wieloletniej Prognozy Finansowej Gminy Załuski .

Uchwała Nr 5 /II/18 w sprawie zmian uchwały budżetowej na rok 2018 .

Uchwała Nr 6/II/18 w sprawie ustalenia wynagrodzenia Wójta Gminy Załuski .

Uchwała Nr 7/II/18 w sprawie ustalenia składu liczbowego i osobowego stałych komisji Rady Gminy.

Uchwała Nr 8/II/18 w sprawie wyboru Przewodniczących stałych komisji Rady Gminy .

Uchwała Nr 9/II/18 w sprawie ustanowienia reprezentacji Rady Gminy Załuski w postępowaniu przez Sądem Rejonowym w Ciechanowie w sprawie z powództwa Romualda Woźniaka - Sygnatura akt IV P 9/18 IV P 168/15.

Uchwała Nr 10/III/18 w sprawie uchwalenia Wieloletniej Prognozy Finansowej Gminy Załuski .

Uchwała Nr 11/III/18 budżetowa Gminy Załuski na 2019 rok.

Uchwała Nr 12/III/18 w sprawie ustanowienia wieloletniego programu ośtonowego Gminy Załuski w zakresie dożywiania dzieci i młodzieży na lata 2019- 2023.

Uchwała Nr 13/III/18 w sprawie podwyższenia kryterium dochodowego uprawiającego do korzystania z pomocy społecznej przez osoby objęte rządowym programem " Posiłek w szkole i w domu".

Uchwała Nr 14/III/18 w sprawie określenia zasad zwrotu wydatków poniesionych na świadczenia z pomocy społecznej w formie posiłku, świadczenia pieniężne na zakup posiłku lub żywności .

Uchwała Nr 15 /III/18 w sprawie zamiaru likwidacji Przedszkola w Kroczewie .

Uchwała Nr 16 /III/18 w sprawie zmiany składu liczbowego i osobowego stałych komisji Rady Gminy .

Uchwała Nr 17/III/18 w sprawie zmiany Wieloletniej Prognozy Finansowej Gminy Załuski

Uchwała Nr 18/III/18 w sprawie zmian uchwały budżetowej na 2018 rok.

Uchwała Nr 19/III/18 w sprawie wydatków budżetu Gminy Załuski , które w 2018 roku nie wygasają z upływem roku budżetowego.

Uchwała Nr 20/III/18 zmieniająca uchwałę w sprawie pomocy finansowej z dnia 5 lutego 2018 roku Nr 237/XLV/2018 , zmienionej uchwałą Nr 254/XLIX/2018 z dnia 12 czerwca 2018 roku , Uchwałą Nr 266/LII/2018 z dnia 28 września 2018 roku oraz Uchwałą Nr 272/LII/2018 z dnia 18 października .

II. Finanse gminy

A. Stan finansów gminy

Udział dochodów własnych w dochodach ogółem: 32,42 %

Udział wydatków majątkowych w wydatkach ogółem: 33,40 %

Zadłużenie ogółem: 5.389.036,77 zł

Poziom wolnych środków po odliczeniu obsługi zadłużenia: 1.413.884,76 zł

B. Wykonanie budżetu gminy

Wykonanie dochodów budżetu gminy ogółem wynosi 34.549.947,96 zł, w tym:

1) dochody bieżące w kwocie: 26.477.366,90 zł,

2) dochody majątkowe w kwocie 8.072.581,06 zł.

Wykonanie wydatków budżetu gminy ogółem wynosi 37.582.774,08 zł, w tym:

1) wydatki bieżące w kwocie: 25.029.540,96 zł,

2) wydatki majątkowe w kwocie : 12.553.233,12 zł.

Deficyt 3.032.826,12 zł

C. Wykonanie wydatków inwestycyjnych/majątkowych
Wykonanie wydatków majątkowych w kwocie : 12.553.233,12 zł.

D. Wieloletnia prognoza finansowa

Harmonogram spłat i obsługi zadłużenia:

LP	ROK	KWOTA SPŁATY (kredyty i pożyczki)	KWOTA ODSETEK
1	2019	645.000	100.000
2	2020	330.000	80.000
3	2021	502.000	60.000
4	2022	511.919,80	55.000
5	2023	508.000	50.000
6	2024	508.000	45.000
7	2025	500.316,97	40.000
8	2026	500.000	35.000
9	2027	500.000	30.000
10	2028	230.000	25.000
11	2029	230.000	20.000
12	2030	227.000	10.000

Prognoza nadwyżki operacyjnej na najbliższe lata:

LP	ROK	NADWYŻKA OPERACYJNA
1	2019	48.255,73
2	2020	330.000
3	2021	502.000
4	2022	511.919,80
5	2023	508.000
6	2024	508.000
7	2025	500.316,97
8	2026	500.000
9	2027	500.000
10	2028	230.000
11	2029	230.000
12	2030	227.000

Prognoza limitu zadłużenia na najbliższe lata:

LP	ROK	LIMIT ZADŁUŻENIA
1	2019	3,81 %
2	2020	2,33 %
3	2021	3,07 %

4	2022	5,46 %
5	2023	6,96 %
6	2024	7,39 %
7	2025	6,49 %
8	2026	6,16 %
9	2027	6,16 %
10	2028	6,15 %
11	2029	6,29 %
12	2030	6,58 %

E. Realizacja funduszu sołeckiego

Wydatki na realizację funduszu sołeckiego: 432.893,92 zł

Liczba sołectw biorących udział w realizacji funduszu sołeckiego: 27

Wykaz zadań realizowanych z Funduszu Sołeckiego:

Kamienica	Oświetlenie uliczne	23772,8
Złotopolice	Barierki ochronne na moście drogowym i drodze gminnej oraz oświetlenie uliczne	19116,3
Nowe Wrońska	Oświetlenie uliczne	18054,3
Zdunowo	Oświetlenie uliczne	23037,6
Naborówiec	Naprawa asfaltu , odkrzaczenie i pogłębienie rowu	16000
Smulska	Oświetlenie uliczne, dożwirowanie dróg	14010,5
Kamienica-Wygoda	Utwardzenie drogi destruktem lub kruszywem	13601
Niepiekła	Dowóz tłucznia na drogę wraz z profilowaniem	13928,8
Wojny	Wytyczenie drogi na krzaki, lustro na skrzyżowaniu, zadaszenie dla dzieci oczekujących na autobus szkolny	10500
Szczytno	oświetlenie uliczne	20423,4
Wilamy	remont studni głębinowej, zakup kosza przy przystanku autobusu szkolnego, zakup sprzętu dla OSP Kroczewo	14173,8
Szczytniki	Oświetlenie uliczne, kruszywo na drogę	13300
Naborowo	Oświetlenie uliczne	15031,6
Stróżewo	Odbudowa rowu, Piłkochwył na boisko szkolne, remont i uzupełnienie przepustów na drodze gminnej	20913,6
Gostolin	Próg spowalniający , przystanek autobusowy zmiana wniosku na przystanek autobusowy i4 latarnie oświetlenia ulicznego.	12989,3
Stare Wrońska	Oświetlenie uliczne	14010,5

Zatuski	siłownia zewnętrzna, wiata przystankowa, ogrodzenie placu zabaw	25138
Przyborowice Górne	oświetlenie uliczne	11518,8
Karolinowo	oświetlenie uliczne, zestaw do siatkówki, ławki parkowe	14990,8
Przyborowice Dolne	Dożwirowanie dróg	12540
Kroczewo	wyposażenie dla OSP Kroczewo, plac zabaw dla dzieci	34229
Michałówek	Brama garażowa dla OSP Smulska, oświetlenie uliczne	13642,8
Koryciska	oświetlenie uliczne, sprzęt do OSP Kroczewo	12989,3
Stare Olszyny	Wiata piknikowa	27163,1
Nowe Olszyny	Wiata piknikowa	
Słotwin	Remont drogi gminnej i przepustu, zakup wyposażenia dla jednostki OSP Nowe Wrońska	14582,3
Falbogi Wielkie	Oświetlenie solarne	10000
Sadówiec		
Sobole		
Naborowo-Parcele		

W ramach działań promocyjnych Gmina w 2018 r. prowadziła własną stronę internetową:

III. Jednostki organizacyjne gminy

W gminie funkcjonowały następujące jednostki budżetowe i samorządowe zakłady budżetowe: Gminny Ośrodek Pomocy Społecznej, Przedszkole w Kroczewie, SP w Szczytnie (z oddziałami gimnazjum), SP w Kroczewie (z oddziałami gimnazjum), SP Stróżewo, SP Kamienica, Gminna Publiczna Biblioteka w Załuskach, Urząd Gminy.

IV. Mieszkańcy gminy

W okresie od początku do końca 2018 r. liczba mieszkank i mieszkańców zmniejszyła się o **29** osób, przez co na dzień 31 grudnia 2018 roku wynosiła **5 617**, w tym **2 844** kobiet i **2 773** mężczyzn.

Migracja przebiegła w kierunku miast i związana była z wymeldowaniem się naszych mieszkańców: do miast **37** osób, **10** osób wymeldowało się na obszary wiejskie. Na obszarze gminy Załuski w 2018 roku zameldowało się **18** nowych mieszkańców.

W odniesieniu do poszczególnych kategorii wiekowych:

- liczba mieszkank w wieku przedprodukcyjnym (14 lat i mniej) wynosiła **373** osób, a liczba mieszkańców **429**;
- liczba mieszkank w wieku produkcyjnym (15-59 lat) wynosiła **1 783** osób, a liczba mieszkańców w wieku produkcyjnym (15-64 lat) wynosiła **2 029**;
- liczba mieszkank w wieku poprodukcyjnym wynosiła **688** osób, a liczba mieszkańców **315**.

W 2018 roku narodziło się w gminie **60** osób, a zmarło **60** osób, wobec tego przyrost naturalny w 2018 roku wyniósł **0**.

V. Ochrona zdrowia

Na terenie gminy funkcjonuje Prywatny Ośrodek Zdrowia. Gmina nie finansuje tam dodatkowych świadczeń zdrowotnych.

W 2018 roku Gmina Załuski nie uchwaliła i nie realizowała programów zdrowotnych.

W gminie w 2018 r. funkcjonowała 1 apteka . Godziny pracy dostosowane do pracy Ośrodka Zdrowia.

Gmina Załuski udzieliła pomocy finansowej dla Powiatu Płońskiego z przeznaczeniem na zakup sprzętu i aparatury medycznej na potrzeby SPZZOZ im. Marszałka Józefa Piłsudskiego w Płońsku – Uchwała Nr 238/XLV/2018

Na dzień 1 stycznia 2018 r. 22 podmioty posiadały zezwolenie na sprzedaż napojów alkoholowych, a na dzień 31 grudnia 2018 r. –również 22 podmioty.

Głównymi zadaniami Gminnej Komisji Rozwiązywania Problemów Alkoholowych w Załuskach jest zapobieganie powstawaniu nowych problemów

związanych z używaniem alkoholu i zmniejszaniem rozmiarów już istniejących problemów, ochrona dzieci i młodzieży przed wchodzeniem w kontakt z alkoholem, zwiększenie liczby osób podejmujących leczenie we wczesnej fazie choroby alkoholowej, zmniejszenie rozmiaru naruszeń prawa w związku z handlem napojami alkoholowymi, a także podnoszenie wiedzy mieszkańców gminy Załuski na temat negatywnych konsekwencji używania alkoholu. Głównym celem GKRPA w Załuskach dotyczącym przeciwdziałania narkomanii jest zmniejszenie rozmiaru szkód, jakich doznają młodzi ludzie w związku z sięganiem po narkotyki, kształtowanie postaw prozdrowotnych, a także zwiększanie stabilności i bezpieczeństwa środowiska rodzinnego i przeciwdziałanie zjawisku wykluczenia społecznego. GKRPA w Załuskach realizuje swój program poprzez zwiększenie dostępności pomocy terapeutycznej dla osób z problemem alkoholowym (dyżur terapeuty uzależnień, kierowanie na badanie przez biegłego w celu wydania opinii w przedmiocie uzależnienia od alkoholu i wskazania rodzaju zakładu leczniczego oraz finansowanie tych opinii), szkolenie członków GKRPA w celu poszerzenia ich wiedzy i kompetencji do pracy z osobami z problemem alkoholowym. Udzielanie rodzinom, w których występują problemy alkoholowe, pomocy psychospołecznej i prawnej, prowadzenie profilaktycznej działalności informacyjnej i edukacyjnej w zakresie rozwiązywania problemów alkoholowych, w szczególności dla dzieci i młodzieży, wspomaganie działalności instytucji, stowarzyszeń i osób fizycznych – służących rozwiązywaniu problemów alkoholowych.

W celu realizacji w/w zadań GKRPA odbyła w 2018 roku 12 spotkań. Realizowano poszczególne zadania Gminnego Programu Profilaktyki i Rozwiązywania Problemów Alkoholowych oraz Przeciwdziałania narkomanii: podjęto czynności zmierzające do objęcia leczeniem odwykowym 14 nowych osób zgłoszonych w 2018 r., skierowano 16 osób do biegłego psychiatry oraz psychologa w celu wydania opinii w przedmiocie uzależnienia od alkoholu i wskazania rodzaju leczenia, odbyło się 14 rozpraw w Sadzie Rejonowym w Płońsku o zobowiązanie do leczenia odwykowego, od 08.01.2018 r. do 31.12.2018 r. odbywały się dyżury konsultacyjno-terapeutyczne, finansowano działalność świetlicy środowiskowej w Załuskach, GKRA działając na podstawie art. 18 ust. 1 pkt 2 ustawy z dnia 26 października 1982 r. o wychowaniu w trzeźwości i przeciwdziałaniu alkoholizmowi wydała 12 postanowień w sprawie zaopiniowania wniosków o wydanie zezwoleń na sprzedaż napojów alkoholowych. GKRPA sfinansowała warsztaty profilaktyczne dla dzieci ze szkół z terenu gminy Załuski oraz szkolenie strzeleckie dla młodzieży z terenu gminy Załuski.

W celu realizacji Programu Przeciwdziałania narkomanii w 2018 roku zorganizowano i sfinansowano wyjazd z cyklu Niećpa 2018.

VI. Pomoc społeczna

Pomoc i wsparcie w 2018 roku z pomocy społecznej uzyskały 203 osoby, co stanowi 3,61% wszystkich mieszkańców gminy. W stosunku do 2017 roku łączna liczba osób korzystających z pomocy i wsparcia zmniejszyła się o 42 osoby. Natomiast liczba rodzin, którym przyznano świadczenie z pomocy społecznej zmniejszyła się w stosunku do poprzedniego roku o 19 rodzin.

W 2018 roku najczęściej występującymi przyczynami trudnej sytuacji życiowej osób i rodzin, a jednocześnie powodami ubiegania się o pomoc było:

- długotrwała lub ciężka choroba,
- ubóstwo,
- bezrobocie,
- niepełnosprawność,
- potrzeba ochrony macierzyństwa, w tym wielodzietność.

Ze świadczeń pieniężnych w 2018 roku skorzystało 90 osób, natomiast ze świadczeń niepieniężnych 126 osób.

W ramach ustawy o pomocy społecznej klienci Ośrodka w 2018 roku korzystali z niżej wymienionych form pomocy:

- **zasiłki stałe** - skorzystało 26 osób, z tego 1 osoba pozostająca w rodzinie i 25 osób samotnie gospodarujących,

- **zasiłki okresowe** - przyznano 9 osobom głównie z tytułu bezrobocia ,

- **zasiłki celowe** - przeznaczone były głównie na zakup leków, opału, żywności, odzieży, opłat za energię elektryczną itp. Ustawa o pomocy społecznej daje również możliwość przyznania pomocy w formie świadczenia niepieniężnego. W ramach świadczeń w naturze przyznano świadczenia rzeczowe w postaci opału, żywności, leków. Łącznie z w/w form pomocy skorzystało 89 rodzin

- **usługi opiekuńcze** które obejmowały pomoc w zaspokajaniu codziennych potrzeb życiowych, opiekę higieniczną czy zalecaną przez lekarza pielęgnację.

Usługi skierowane były do osób starszych, samotnych i niepełnosprawnych. W okresie, za który składana jest informacja, z tej formy pomocy skorzystało 13 osób.

- **praca socjalna** - jest to jedna z bardzo ważnych i pracochłonnych form pomocy, polegająca przede wszystkim na dotarciu do świadomości klienta, że pracownik socjalny chce i może mu pomóc, pod warunkiem, że on sam zaangażuje się w proces zmian, codziennych, osobistych. W 2018 roku pracą socjalną objęto 159 rodzin

- **specjalistyczne usługi opiekuńcze dla osób z zaburzeniami psychicznymi** – jest to forma pomocy świadczona w miejscu zamieszkania.

W 2018 roku specjalistyczne usługi opiekuńcze realizowane były przez pedagoga specjalnego i świadczone dla jednego dziecka z autyzmem.

- **pomoc w formie schronienia w ośrodkach wsparcia** – z tej formy pomocy skorzystały 3 osoby bezdomne.

- **pomoc w formie dożywiania** - programem objęto ogółem 111 osób, w tym 99 dzieci i uczniów oraz 12 osób dorosłych, które otrzymały pomoc na podstawie art.7 ustawy o pomocy społecznej.

W ramach ustawy o wspieraniu rodziny oraz pieczy zastępczej zrealizowano niżej wymienione zadania:

- **piecza zastępcza** - sfinansowano wydatki związane z pobytem 2 dzieci w rodzinach zastępczych oraz 3 dzieci w placówce opiekuńczo – wychowawczej.

- **wspieranie rodziny** - z rodzinami wymagającymi tego rodzaju wsparcia pracował asystent rodziny. W 2018 roku asystent współpracował z 10 rodzinami, z czego 3 rodziny zostały zobowiązane do współpracy z asystentem na podstawie postanowienia sądu.

Ponadto w 2018 roku zakończono współpracę asystenta z 2 rodzinami z powodu zmiany miejsca zamieszkania.

W ramach ustawy o świadczeniach rodzinnych klienci korzystali z niżej wymienionych świadczeń:

- **zasiłek rodzinny oraz dodatki do zasiłku rodzinnego** – 5557 świadczeń,
- **świadczenia opiekuńcze** :
 - zasiłek pielęgnacyjny- 1258 świadczeń,
 - świadczenia pielęgnacyjne – 224 świadczenia,
 - specjalny zasiłek opiekuńczy – 27 świadczeń,
 - zasiłek dla opiekuna 24 świadczenia.
- **jednorazowa zapomoga z tytułu urodzenia się dziecka** -33 świadczenia,
- **świadczenie rodzicielskie** – 174 świadczenia.

W ramach ustawy „ Za życiem”

- **jednorazowe świadczenie z tytułu urodzenia się żywego dziecka** - 1 świadczenie.

W ramach ustawy o pomocy osobom uprawnionym do alimentów klienci korzystali z niżej wymienionych świadczeń:

- **fundusz alimentacyjny** - ze świadczeń funduszu alimentacyjnego w 2018 roku korzystało 17 rodzin, a uprawnione do w/w świadczeń były 24 osoby.

STRATEGIA INTEGRACJI I ROZWIĄZYWANIA PROBLEMÓW SPOŁECZNYCH

Strategia Rozwiązywania Problemów Społecznych Gminy Załuski na lata 2015-2024 została przyjęta Uchwałą Nr 19/VII/2015 Rady Gminy Załuski z dnia 14 stycznia 2015 roku. Strategia jest dokumentem opisującym, analizującym i wartościującym zjawiska w tym obszarze rzeczywistości, od którego zależy stworzenie wizji godnego życia zarówno jednostki, jak też grupy społecznej jako całości; w praktyce stanowi skuteczny instrument realizacji przyjętych założeń dla osiągnięcia stanu określonego jako szeroko pojęta dziedzina ochrony ludności i rozwoju kapitału ludzkiego.

Strategia Rozwiązywania Problemów Społecznych Gminy Załuski utworzona jest na podstawie ustawy z dnia 12 marca 2004 r. o pomocy społecznej (Dz. U.2018 poz. 1508 z późn. zm.), która w art. 17 ust. 1 pkt 1 nakłada na gminy obowiązek „opracowania i realizacji gminnej strategii rozwiązywania problemów społecznych ze szczególnym uwzględnieniem programów pomocy społecznej, profilaktyki i rozwiązywania problemów alkoholowych i innych, których celem jest integracja osób i rodzin z grup szczególnego ryzyka”.

Gminna Strategia Rozwiązywania Problemów Społecznych Gminy Załuski jest zgodna z założeniami polityki państwa, a także ustaw kompetencyjnych nakładających na administrację rządową i samorządową określone obowiązki. Działania zawarte w Strategii oparte są na postanowieniach innych krajowych aktów prawnych, a w szczególności:

- Ustawy z dnia 24 kwietnia 2003 roku o działalności pożytku publicznego i o

wolontariacie (t.j. Dz. U. z 2019 poz. 688.);

□ Ustawy z dnia 13 czerwca 2003 roku o zatrudnieniu socjalnym (t.j.Dz. U. z 2019 poz. 217);

□ Ustawy z dnia 26 października 1982 roku o wychowaniu w trzeźwości i przeciwdziałaniu alkoholizmowi (t.j. Dz. U. z 2018 poz. 2137 z późn. zm.);

□ Ustawy dnia z 29 lipca 2005 roku o przeciwdziałaniu narkomanii (t.j.Dz. U. z 2018 poz.1030 z późn. zm.);

□ Ustawy z dnia 20 kwietnia 2004 roku o promocji zatrudnienia i instytucjach rynku pracy (t.j.Dz. U. z 2018 poz. 1265 z późn.zm.);

□ Ustawy z dnia 27 sierpnia 1997 roku o rehabilitacji zawodowej i społecznej oraz zatrudnianiu osób niepełnosprawnych (t.j.Dz. U. z 2018 poz. 511 z późn.zm.);

□ Ustawy z dnia 28 listopada 2003 roku o świadczeniach rodzinnych (t.j.Dz. U. z 2018, poz. 2220 z późn. zm.);

□ Ustawy z dnia 29 lipca 2005 r. o przeciwdziałaniu przemocy w rodzinie (t.j.Dz. U. z 2015 poz.1390 z późn. zm.);

□ Ustawy o wspieraniu rodziny i systemie pieczy zastępczej z dnia 9 czerwca 2011 roku (t.j.Dz. U. z 2018 poz. 998 z późn. zm.);

□ Ustawy z dnia 12 marca 2004 r. o pomocy społecznej (t.j.Dz. U. z 2018 poz.1508 ze zm.)

Zgodnie z artykułem 16 a ustawy o pomocy społecznej, gmina i powiat oraz samorząd województwa zobowiązani są do sporządzania corocznie oceny zasobów pomocy społecznej w oparciu o analizę lokalnej sytuacji społeczno – demograficznej, która w szczególności obejmuje: infrastrukturę, kadre, organizacje pozarządowe, nakłady finansowe ponoszone na zadania pomocy społecznej oraz informacje o osobach i rodzinach korzystających z pomocy społecznej.

Z przedstawionej za 2018 rok oceny zasobów pomocy społecznej wynika, że kadra pracownicza Gminnego Ośrodka Pomocy Społecznej kształtuje się od kilku lat na tym samym poziomie. Ogólna liczba pracowników wynosi 8 osób, w tym 1 osoba zatrudniona na stanowisku kierowniczym.

Analiza danych zawartych w ocenie zasobów pomocy społecznej z ostatnich trzech lat pozwala stwierdzić, że sukcesywnie zmniejsza się liczba osób korzystających z pomocy społecznej- z 305 osób w 2016 roku, poprzez 245 osób w 2017 roku, do 203 osób w 2018 roku. Zmniejsza się również procent osób korzystających z pomocy w stosunku do ogólnej liczby mieszkańców gminy – z 5,38 % w roku 2016 do 3,61 % w 2018 roku.

Analogicznie zmniejsza się liczba rodzin i osób w rodzinach korzystających z pomocy społecznej- z 206 rodzin w 2016 roku, gdzie ilość osób w rodzinach wynosiła 586, poprzez 200 rodzin w 2017 roku z łączną liczbą osób 512, do 178 rodzin z liczbą osób w rodzinach wynoszącą 442 w roku 2018.

Ciągły proces starzenia się społeczeństwa w gminie Załuski implikuje konieczność zapewnienia opieki osobom starszym, które są jej pozbawione ze strony rodziny lub gdy rodzina sama nie jest w stanie zapewnić jej w wymaganym zakresie lub formie. Na przestrzeni ostatnich trzech lat rosną koszty związane z zapewnieniem opieki osobom starszym w miejscu zamieszkania (usługi opiekuńcze), jak również koszty związane z odpłatnością gminy za pobyt mieszkańców w domach pomocy społecznej.

W związku z powyższym zachodzi konieczność skupienia i rozszerzenia

działań na rzecz osób starszych.

GMINNY PROGRAM WSPIERANIA RODZINY

Od 1 stycznia 2012 roku na samorządzie gminnym spoczywa obowiązek wspierania rodziny przeżywającej trudności w wypełnianiu funkcji opiekuńczo – wychowawczych. Tego dnia weszła w życie ustawa z dnia 9 czerwca 2011 roku o wspieraniu rodziny i systemie pieczy zastępczej (Dz.U. z 2018 roku poz. 998 ze zm.). Zgodnie z art. 176 powołanej ustawy, do zadań własnych gminy należy m.in. opracowanie i realizacja 3- letnich gminnych programów wspierania rodziny.

Uchwałą Nr 179/XXXVII/2017 Rady Gminy Załuski z 29 marca 2017 roku przyjęto Gminny Program Wspierania Rodziny na lata 2017 – 2019, gdzie celem strategicznym jest wieloaspektowy rozwój rodziny. Do realizacji tego celu przewidziano następujące cele szczegółowe:

cel szczegółowy 1 – Zabezpieczenie podstawowych potrzeb bytowych dziecka i rodziny

cel szczegółowy 2 – wspieranie rodzin oraz wspomaganie rozwoju dzieci i młodzieży

cel szczegółowy 3 – doskonalenie systemu opieki nad dzieckiem i rodziną poprzez zapobieganie powstawania sytuacji kryzysowych oraz rozwiązywanie już istniejących.

W ramach realizacji poszczególnych celów, Gminny Ośrodek Pomocy Społecznej w Załuskach we współpracy z partnerami, wykonywał w 2018 roku następujące działania:

- udzielano pomocy finansowej i rzeczowej 140 rodzinom zagrożonym ubóstwem lub przeżywającym kryzys;
- przyznano 55 uczniom pomoc w formie stypendiów;
- monitorowano sytuację zdrowotną dzieci i rodzin zagrożonych kryzysem lub przeżywających trudności w wypełnianiu funkcji opiekuńczo – wychowawczych;
- finansowano pobyt 5 dzieci umieszczonych w pieczy zastępczej, z czego 2 w rodzinach zastępczych oraz 3 w placówkach opiekuńczo – wychowawczych
- świadczone pomoc w postaci specjalistycznych usług opiekuńczych dla 1 dziecka z autyzmem;
- organizowano wypoczynek dla dzieci z rodzin dysfunkcyjnych- 1 dziecko z terenu gminy wzięło udział w obozie wypoczynkowym w ramach programu profilaktycznego dla dzieci i młodzieży z rodzin dotkniętych skutkami alkoholizmu pn. "Pogodne Lato";
- prowadzono pedagogizację rodziców poprzez organizowanie szkoleń, prelekcji, porad, warsztatów;
- wspomaganie rozwój dzieci i młodzieży poprzez organizowanie zajęć wyrównawczych z poszczególnych przedmiotów;
- prowadzono zajęcia z uczniami zdolnymi poprzez zajęcia pozalekcyjne, koła zainteresowań, przygotowanie do konkursów;
- kształtowano właściwe postawy społeczne u dzieci i młodzieży poprzez prelekcje, spotkania z przedstawicielami służb publicznych, udział w projektach i kampaniach ogólnopolskich, wojewódzkich i lokalnych;
- promowano kulturę i zdrowie poprzez organizację konkursów dla dzieci,

młodzieży i dorosłych, organizację spotkań autorskich i wykładów, spotkania z ludźmi kultury i sztuki, organizację widowisk, organizację akcji profilaktycznych oraz propagowanie zdrowego stylu życia, kształtowanie postaw asertywnych wobec nałogów poprzez organizowanie akcji o tematyce profilaktycznej, spotkań z przedstawicielami służb publicznych;

- zapewniano dostęp do poradnictwa w zakresie rozwiązań wspierających rodzinę w myśl ustawy "Za życiem"- 1 rodzina skorzystała z pomocy zgodnie z tą ustawą;
- analizowano sytuację rodzin, z których dzieci zagrożone są umieszczeniem w pieczy zastępczej oraz prowadzono monitoring sytuacji dzieci w rodzinach zagrożonych kryzysem;
- wspierano 10 rodzin poprzez objęcie współpracą z asystentem rodziny;
- prowadzono konsultacje i poradnictwo specjalistyczne dla rodzin w zakresie prawidłowego pełnienia funkcji opiekuńczo - wychowawczych, z których skorzystało 39 osób;
- doskonalono kadry w zakresie specjalistycznej pomocy dziecku i rodzinie poprzez kursy, szkolenia i warsztaty;
- koordynowano przez asystenta rodziny wsparcie dla kobiet w ciąży w myśl ustawy "Za życiem", z którego skorzystała 1 rodzina.

Partnerami w realizacji Programu Wspierania Rodziny na lata 2017 - 2019 są: Urząd Gminy w Załuskach, Posterunek Policji w Załuskach, Kontraktowy Ośrodek Zdrowia w Załuskach, Gminna Biblioteka w Załuskach, szkoły podstawowe z terenu gminy Załuski.

GMINNY PROGRAM PRZECIWDZIAŁANIA PRZEMOCY W RODZINIE ORAZ OCHRONY OFIAR PRZEMOCY W RODZINIE

Zgodnie z art. 6 ust.2 ustawy z dnia 29 lipca 2005 roku o przeciwdziałaniu przemocy w rodzinie (t.j.Dz.U.2015 poz.1390 ze zm.) do zadań własnych gminy należy w szczególności tworzenie gminnego systemu przeciwdziałania przemocy w rodzinie, w tym:

- 1) opracowanie i realizacja gminnego programu przeciwdziałania przemocy w rodzinie oraz ochrony ofiar przemocy w rodzinie;
- 2) prowadzenie poradnictwa i interwencji w zakresie przeciwdziałania przemocy w rodzinie w szczególności poprzez działania edukacyjne służące wzmocnieniu opiekuńczych i wychowawczych kompetencji rodziców w rodzinach zagrożonych przemocą w rodzinie;
- 3) zapewnienie osobom dotkniętym przemocą w rodzinie miejsc w ośrodkach wsparcia;
- 4) tworzenie zespołów interdyscyplinarnych.

Uchwałą Nr 134/XXIX/2016 Rady Gminy Załuski z dnia 30 sierpnia 2016 roku przyjęto Gminny Program Przeciwdziałania Przemocy w Rodzinie oraz Ochrony Ofiar Przemocy w Rodzinie na lata 2016 - 2020. Główne cele programu to: zmniejszenie skali zjawiska przemocy w rodzinie na terenie gminy Załuski, zwiększenie skuteczności działań interwencyjnych wobec osób stosujących przemoc w rodzinie, zwiększenie pomocy i ochrony ofiar przemocy w rodzinie.

Zadaniem Programu jest stworzenie spójnego i wielopoziomowego systemu przeciwdziałania przemocy opartego o wyspecjalizowane zasoby ludzkie i instytucjonalne, pomiędzy którymi istnieje relacja współpracy. Założeniem programu jest, by każdy specjalista z instytucji zaangażowanej w przeciwdziałanie przemocy posiadał umiejętność identyfikacji przemocy, wiedzę i umiejętności związane z podejmowaniem interwencji, znał kompetencje i zasady współpracy ze wszystkimi służbami i instytucjami uczestniczącymi w procesie pomocy osobom i rodzinom uwikłanym w przemoc domową.

Istotnym elementem programu jest podejście interdyscyplinarne. Interwencja wobec problemu przemocy w rodzinie nie może opierać się na działaniu jednej instytucji. Dla szybkości i skuteczności działania niezbędne jest podejście o charakterze kompleksowym, oparte o działania lokalnego zespołu interdyscyplinarnego.

Uchwała nr 270/XXXVIII/2010 z dnia 25 października 2010 roku określa tryb i sposób powoływania i odwoływania członków Gminnego Zespołu Interdyscyplinarnego w Załuskach oraz szczegółowe warunki jego funkcjonowania. Pierwszy Zespół Interdyscyplinarny do Spraw Przeciwdziałania Przemocy w Rodzinie w Załuskach powołany został Zarządzeniem Nr 0050.10/2011 Wójta Gminy Załuski z dnia 12 kwietnia 2011 roku. W jego skład wchodziło 9 osób, przedstawiciele instytucji z terenu gminy Załuski.

Aktualnie Zespół Interdyscyplinarny liczy 10 osób. Posiedzenia odbywają się co najmniej raz na trzy miesiące. Podczas posiedzeń członkowie Zespołu omawiają sytuację rodzin, w których wszczęto procedurę Niebieskie Karty, analizują zasadność kontynuowania pracy z rodziną, badają możliwości udzielenia pomocy, wymieniają informacje o dotychczas udzielonym wsparciu. Wszystko po to, by zaplanować jak najskuteczniejsze działania zmierzające do ustania przemocy. W 2018 roku do przewodniczącego ZI trafiło 15 formularzy Niebieskiej Karty wszczynających procedurę, dodatkowo założono 1 kartę w toku trwania tej samej procedury.

Dla porównania, w 2017 roku wszczętych było 18 nowych procedur Niebieskie Karty, dodatkowo założono 6 kart w toku trwania tej samej procedury. Natomiast w roku 2016 łącznie 19 formularzy Niebieskiej Karty – część A, z czego 1 została założona w toku trwania tej samej procedury, natomiast 18 kart wszczyła procedurę.

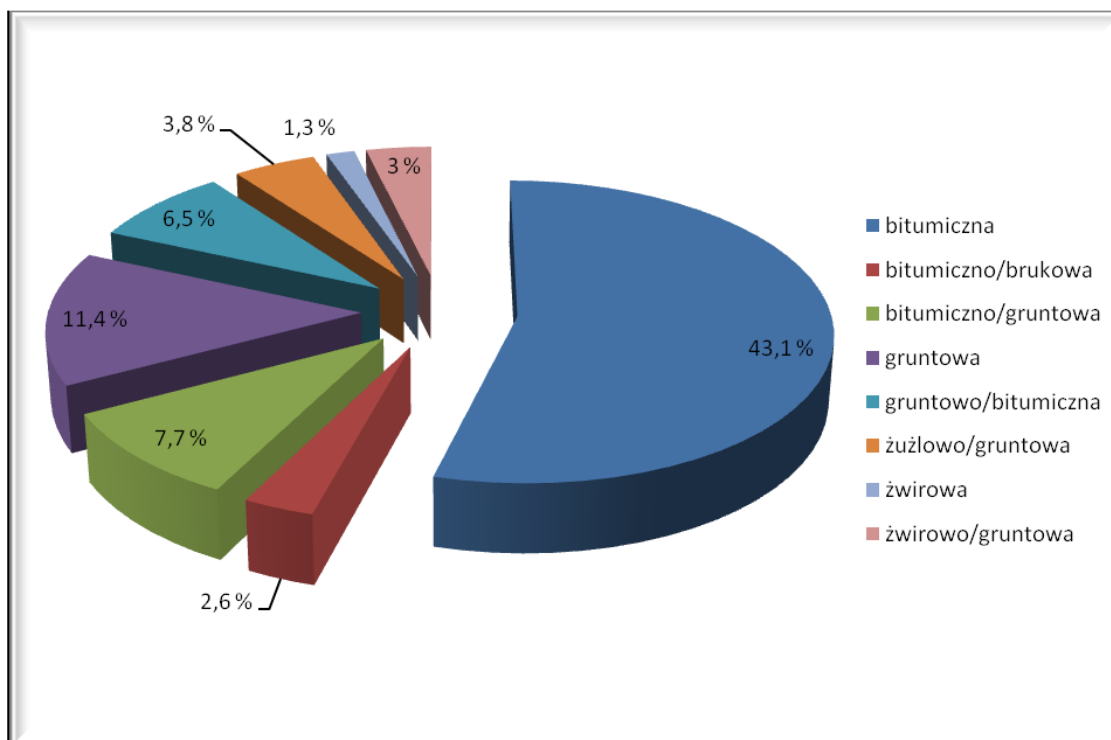
Łączenie kompetencji wielu służb, jak to ma miejsce w pracy Zespołu Interdyscyplinarnego, znacznie podnosi skuteczność pomocy udzielanej zarówno ofiarom przemocy w rodzinie, jak również osobom zadającym krzywdę. Daje też możliwość szybkiego zareagowania i objęcia rodziny kompleksową pomocą i ochroną do czasu rozwiązania problemu, ustania przemocy.

Zadania związane z realizacją Programu wspierania rodziny jest realizowane w strukturach Urzędu Gminy

VII. Działalność inwestycyjna

Na dzień 31 grudnia 2018 r. długość dróg w gminie wynosiła ok 80 km. Drogi asfaltowe stanowiły na początku 2018 r. 43,1% wszystkich dróg, a pod koniec poprzedniego roku 45,6%.

Rysunek poniżej przedstawia udział dróg wg. Nawierzchni na dzień 01.01.2018



Długość ścieżek rowerowych na dzień 1 stycznia 2018 r. wynosiła 0 km, natomiast na 31 grudnia 2018 r. 0 km.

Długość bus-pasów na dzień 1 stycznia 2018 r. wynosiła 0 km, natomiast na 31 grudnia 2018 r. -0 km.

W gminie rozpoczęto w 2018 r. inwestycje dotyczące przebudowy trzech dróg gruntowych do dróg o nawierzchni bitumicznej. Wiązały się one z poniesieniem kosztów w wysokości nie spełnia 2 mln zł, przy czym finansowanie zewnętrzne, tylko wyniosło 100 000,00 zł.

Obecnie trwają prace prowadzone przez Generalną Dyрекcyję Dróg Krajowych i Autostrad nad przygotowaniem planów rozbudowy drogi krajowej nr 7 do parametrów trasy ekspresowej na odcinku Płońsk-Czosnów 35 km. Priorytetem dla Gminy powinien stać się jak najszerszy udział w konsultacjach nad szczegółami

rozbudowy tej drogi w taki sposób, aby inwestycja ta dawał potencjał rozwoju a nie stała się jedynie barierą dla jej mieszkańców i ich biznesu.

Gmina Załuski nie posiada sieci kanalizacyjnej. Gospodarka ściekowa oparta jest o indywidualne oczyszczalnie ścieków oraz szczelne szamba przydomowe.

Na terenie Gminy sukcesywnie prowadzona jest gazyfikacja przez spółkę GAZ MAZOWSZE.

W ramach realizowanego w 2018 roku projektu OZE na terenie Gminy wymienione zostały 49 szt kotłów w gospodarstwach indywidualnych oraz zainstalowano w 107 punktach panele fotowoltaiczne oraz w jednym punkcie panele solarne.

Wykaz długości sieci wodociągowej oraz ilość przyłączy na terenie gminy Załuski.

L.	Wieś	Rok	Długość [km]		Przyłącza [szt.]	
			wykonan	do	wykonan	do wyk.
1	Kroczewo	1975/ 1994/ 2006	22,3	-	208	-
2	Złotopolice	2006	10,5	-	75	-
3	Szczytno	1988	13,2	-	86	-
4	Słotwin	1992	8,9	-	72	-
5	Wrońska Nowe	1994	7,1	-	52	-
6	Karolinowo	1995/6	5,4	-	55	-
7	Olszyny Stare	1996/7	5,0	-	35	1
8	Olszyny Nowe	1996/7	5,0	-	32	3
9	Sadówiec	1996/7	4,0	-	20	-
10	Przyborowice Dolne	1998	3,3	-	26	2
11	Smulska	1999	6,5	-	35	3
12	Michałówek	2000	5,8	-	48	-
13	Zdunowo	2001	5,9	-	75	-
14	Koryciska	2001/2	5,4	-	38	-
15	Załuski	2002	12,6	-	153	-
16	Wrońska Stare	2002/2004	7,6	-	58	-
17	Naborowo Parcele	2006/7	3,3	-	29	-
18	Szczytniki	2003	3,2	-	36	5
19	Przyborowice Górne	2004	5,0	-	35	-
20	Wilamy	2004	4,5	-	60	-
21	Stróżewo	2002/3	9,6	-	64	3
22	Naborowo	2006/7	3,0	-	35	-
23	Naborówiec	2006	5,0	-	48	-
24	Kamienica	2007	12,5	-	106	1

25	Kamienica Wygoda	2007	6,6	-	45	-
26	Falbogi Wielkie	2004	3,5	0,2	25	-
27	Wojny	2004	2,5	-	30	-
28	Niepiekła	2003	4,6	-	50	-
29	Sobole	2004.	4,8	-	37	-
30	Gostolin	2004	5.0	-	27	-
Razem:			201,6	0,20	1694	16
			99,91 %	0,09 %	99,06 %	0,94 %

VIII. Gospodarka mieszkaniowa i komunalna

Mieszkaniowy zasób gminy w 2018 r. przedstawiał się następująco:

1. Budynek mieszkalny wielorodzinny w miejscowości Wilamy 37

- lokal socjalny - pow. **34,20 m²**

2. Budynek mieszkalny wielorodzinny pn. „Stary Dom Nauczyciela w miejscowości Karolinowo 32:

- lokal nr 32/1 – pow. 48,23 m²
- lokal nr 32/2 – pow. 49,63 m²
- lokal nr 32/3 – pow. 29,41 m²

Razem: 127,27 m²

3. Budynek mieszkalny dwurodzinny pn. „Nowy Dom Nauczyciela” w miejscowości Karolinowo 36 o łącznej powierzchni **108 m²**.

4. Budynek mieszkalny wielorodzinny pn. „Stary Dom Nauczyciela” w miejscowości Kamienica 38:

- lokal nr 38/2 – pow. 15,56 m²
- lokal nr 38/4 - pow. 51,40 m²

Razem: 66,96 m²

5. Budynek mieszkalny wielorodzinny w miejscowości Załuski:

- 61/1 – pow. 26,61 m²
- 61/2 – pow. 23,29 m²
- 61/3 – pow. 33,52 m²
- 61/4 – pow. 33,51m²
- 61/5 – pow. 30,80 m²
- 61/6 – pow. 37,37 m²

Razem: 185,10 m²

W roku 2018 liczba lokali mieszkalnych nie uległa zmianie.

Na dzień 1 stycznia 2018 roku zaległość w opłatach za mieszkania będące w zasobie gminy wynosiły łącznie **18 274,11 zł**. Na dzień 31 grudnia 2018 r. **20 096,56 zł**.

W 2018 r. dokonano modernizacji lokalu mieszkalnego w Wilamach 37 na kwotę 35 000,00 zł.

W ramach modernizacji lokalu wykonano:

- Docieplenie ściany zewnętrznej styropianem o grubości 50 mm;

- Schody z kostki betonowej;
- Położenie płytek ściennych w ilości 5 m² w miejscu podłączenia kuchni węglowej;
- Wyrównanie posadzki i położenie terakoty;
- Wymianę 2 okien i drzwi wejściowych;
- Docieplenie ścian i sufitu wewnątrz pomieszczenia wełną mineralną o grubości 15 cm;
- Stelaż sufitowy pod płytę wiórową kartonowo gipsową z obniżeniem wysokości do 260 cm;
- Stelaż na ścianach pod płytę wiórową kartonowo gipsową;
- Rozprowadzono wewnętrzną instalację wodno-kanalizacyjną i elektryczną.

W ramach innego zadania w 2018 r. wybudowano 2 zbiorniki bezodpływowe wraz z przyłączami do budynku gminnego mieszkalnego w Załuskach 61 na kwotę 4 700,00 zł.

W 2018 roku wnioski o przyznanie dodatku mieszkaniowego złożyły dwa gospodarstwa domowe. Po pozytywnym rozpatrzeniu wniosków, łącznie wypłacono dodatki mieszkaniowe w kwocie 6 405,42 zł. Dodatek przysługuje osobom, jeżeli średni miesięczny dochód na jednego członka gospodarstwa domowego uzyskany w okresie trzech miesięcy poprzedzających datę złożenia wniosku o przyznanie dodatku nie przekracza 175% kwoty najniższej emerytury w gospodarstwie jednoosobowym i 125% tej kwoty w gospodarstwie wieloosobowym, tj. 1287,25 zł, obowiązującej w dniu złożenia wniosku. Od 01.03.2018 r. najniższa emerytura wynosiła 1029,80 zł.

W roku 2018 nie wpłynął żaden wniosek o przyznanie lokalu mieszkalnego.
 Ponadto Gmina dostarcza ciepło do 5 mieszkań z kotłowni węglowej w SP Szczytno.
 Wynajem lokali użytkowych dla podmiotów prywatnych:
 W Załuskach – Poczta Polska powierzchnia
 W Karolinowie Mały Miś – prywatne przedszkole i szkoła powierzchnia
 W Kamienicy BS w Załuskach powierzchnia

W 2018 roku zgodnie z Zarządzeniem Nr 0050.24.2017 Wójta Gminy Załuski z dnia 27.06.2017 roku w sprawie ustalenia stawek czynszu za najem lokali mieszkalnych stanowiących mieszkaniowy zasób gminy, stawka bazowa czynszu najmu za 1 m² powierzchni użytkowej lokalu mieszkalnego obowiązywała w kwocie 6,00 zł. Stawka bazowa czynszu najmu za 1m² powierzchni użytkowej lokalu socjalnego obowiązywała w kwocie 2,00 zł.

IX. Transport

Gmina posiada własny autobus, wykorzystywany do dowozu dzieci do szkół, zawody sportowe. Autobus został zakupiony w 2006 r. Gmina nie prowadzi transportu zbiorowego. Dowóz dzieci do szkół na terenie Gminy jest prowadzony w oparciu o Firmy zewnętrzne. Wykonawców dowozu wyłania się w drodze przetargu nieograniczonego. W 2018 r. obowiązywała umowa zawarta w 2017 r.

W gminie funkcjonuje 1 parking ogólnodostępny, który znajdują się w Załuskach.

X. Sprawy obywatelskie

W 2018 r Gmina nie realizowała projektów w ramach budżetu obywatelskiego, funkcjonował natomiast fundusz sołecki- wykaz przedsięwzięć znajduje się w pkt. II niniejszego raportu.

W gminie Załuski funkcjonują następujące Stowarzyszenia:

Koło Emerytów, Rencistów i Inwalidów w Załuskach

Koło zrzesza blisko 100 członków z terenu gminy Załuski i okolic. Organizuje wyjazdy do sanatoriów i inne wycieczki wypoczynkowo-rekreacyjne. Promuje gminę Załuski na Festiwalu Truskawki - co roku przygotowując lokalne ciasta z truskawkami. Co roku organizuje Dzień Seniora i przygotowuje spotkania wigilijne i wielkanocne dla swoich członków.

Stowarzyszenie Kobiet "Karolina" z Karolinowa

Stowarzyszenie powstało z inicjatywy mieszkanek Karolinowa, chcących aktywnie spędzać czas, mieć wpływ na rozwój naszego regionu. Głównymi celami stowarzyszenia jest aktywizowanie mieszkańców do działań na rzecz rozwoju środowiska wiejskiego, działanie na rzecz rozwoju różnych form przedsiębiorczości na wsi, dbałość o zachowanie kultury materialnej i niematerialnej regionu oraz propagowanie metod i sposobów produkcji zdrowej żywności oraz zdrowego stylu życia, a przede wszystkim promocja Gminy Załuski.

Stowarzyszenie Kobiet Gminy Załuski

Stowarzyszenie działa na rzecz rozwoju przedsiębiorczości kobiet i aktywizacji oraz promowania kobiet w życiu społecznym, gospodarczym i kulturalnym. Stowarzyszenie prowadzi działania na rzecz propagowania informacji, metod i technik w zakresie prowadzenia gospodarstw domowych oraz prowadzi działalność kulinarną z uwzględnieniem kultywowania tradycji i zwyczajów lokalnych.

Stowarzyszenie na Rzecz Rozwoju Kroczewa i Okolic

Stowarzyszenie prowadzi działania aktywizujące mieszkańców w różnych dziedzinach życia i promujące postawy patriotyczne. Angażuje i zachęca do działań pomocowych na rzecz osób chorych i potrzebujących wsparcia. Organizuje wydarzenia kulturalne i edukacyjne.

Towarzystwo Przyjaciół Załusk

Towarzystwo realizuje swoje cele poprzez współpracę z władzami gminy w zakresie realizacji zadań samorządowych zgodnych z celami statutowymi stowarzyszenia; reprezentowanie opinii mieszkańców, w szczególności w zakresie działań samorządowych, na terytorium gminy; organizowanie spotkań, prelekcji i innych przedsięwzięć propagujących dobra kultury i tradycji; organizowanie wycieczek krajoznawczych i edukacyjnych; organizowanie imprez o charakterze kulturalno-sportowym dla dzieci, młodzieży i dorosłych, śledzenie zagrożeń ekologicznych o charakterze lokalnym oraz podejmowanie wszelkich działań dla zmniejszenia zanieczyszczenia środowiska naturalnego oraz dziedzictwa przyrodniczego,

LKS GZ "Korona" Karolinowo

Prowadzi zajęcia praktyczne i teoretyczne z piłki nożnej wśród dzieci i młodzieży z terenu gminy Załuski. Promuje zdrowy tryb życia, organizuje zawody

sportowe. Promuje gminę Załuski na arenie województwa mazowieckiego podczas zawodów sportowych.

XI. Przestępczość

Zgodnie z posiadanymi danymi, w 2018 r. na terenie gminy zarejestrowano 59 zdarzeń przestępstw/wykroczeń. Zdarzenia miały charakter czynów zabronionych tj.

- przeciwko zdrowiu i życiu stanowiły 3 zdarzenia,
- przeciwko mieniu(również kradzieże) - 19.

Należy podkreślić , że w stosunku do ilości zdarzeń z lat ubiegłych statystyki maleją

XII. Edukacja i przedszkola

W gminie Załuski w 2018 funkcjonowały 4 szkoły podstawowe z oddziałami przedszkolnymi, oraz 2 wygaszane gimnazja. Łącznie do szkół podstawowych uczęszczało 508 uczniów, do oddziałów przedszkolnych przy szkołach podstawowych 159 dzieci, do gimnazjum 70 uczniów.

Ponadto w Gminie Załuski w 2018r. funkcjonowało Integracyjne Niepubliczne Przedszkole Mały Miś z oddziałami w Karolinowie i Naborowcu oraz Niepubliczna Szkoła Podstawowa w Karolinowie.

Średnia liczebność w klasie szkoły podstawowej prowadzonej przez Gminę Załuski to 15 uczniów. Najmniej liczna klasa to 6 uczniów w kl. II w Kamienicy i kl. III w Kroczewie a najwięcej uczniów w oddziale to 26 wychowanków w kl. VII w Szczytnie.

Liczba etatów w IX 2018r. szkołach to: 27,56 SP Szczytno, 27,25 w SP Kroczewo, 17,33 w SP Kamienicy oraz 14,26 w SP Stróżowie.

W ramach stypendium socjalnego Wójt Gminy Załuski w 2018 przyznał stypendium socjalne w kwocie 23 674 zł dotacji oraz 19 999,22 zł ze środków własnych.

W 2018 r. 99 uczniów otrzymało stypendia motywacyjne w łącznej kwocie 34 850 zł.

Dochody gminy Załuski w 2018r. na oświatę i wychowanie składały się z:

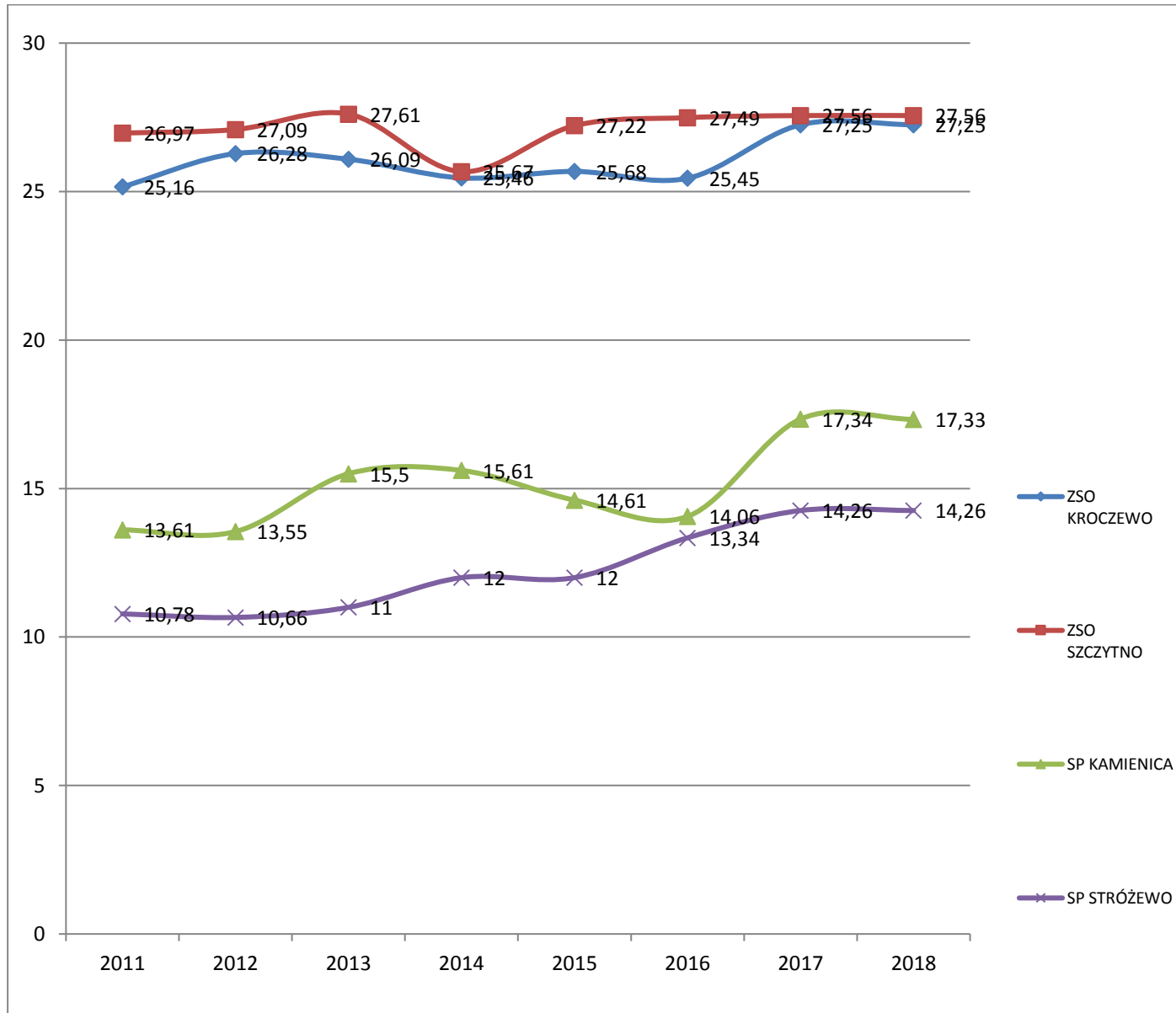
- subwencji oświatowej -5 512 660 zł
- dotacji na zadania zlecone JST -70 439,19 zł
- dotacji na zadania własne JST -219 584,00 zł
- dochodów własnych -438 208,69 zł
- środków na realizację projektów unijnych -263 890,63 zł

Razem dochody 6 504782,51 zł

Razem wydatki (w tym wynagrodzenia osobowe) 11 066 300,41 zł

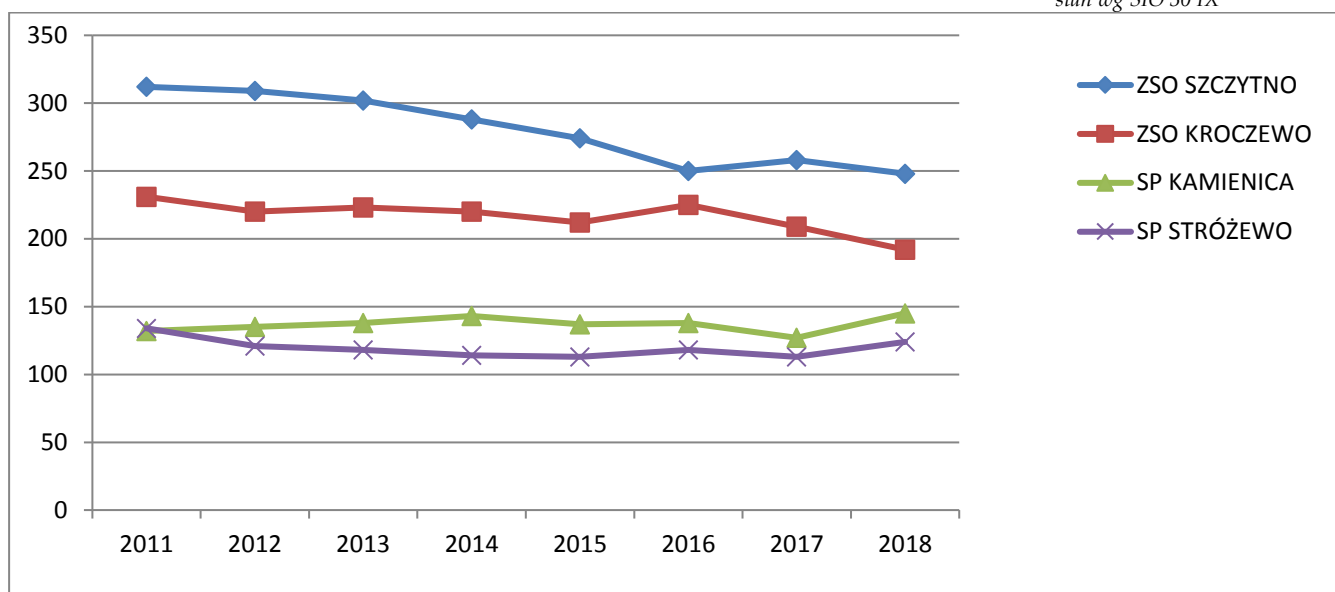
LICZBA ETATÓW W SZKOŁACH w latach 2011-2018

stan wg SIO 30 IX



LICZBA UCZNIÓW W SZKOŁACH 2011-2018

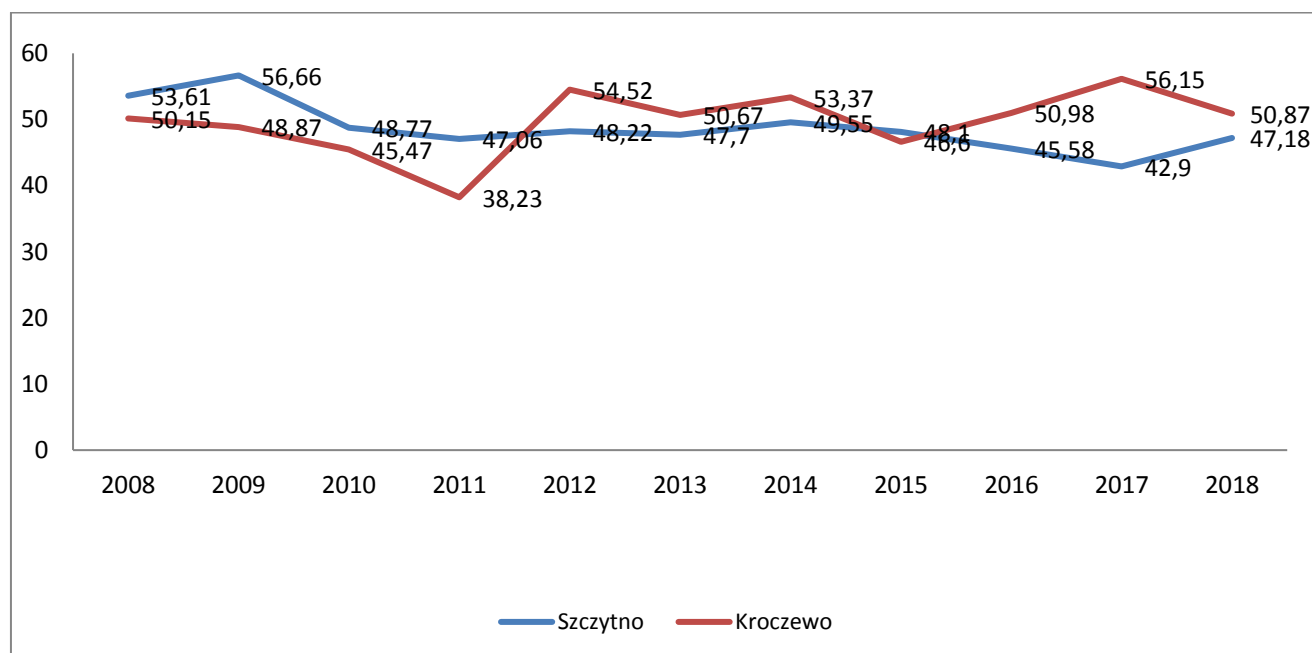
stan wg SIO 30 IX



WYNIKI EGZAMINU GIMNAZJALISTY 2018

	<i>GH-H</i> <i>Historia i</i> <i>WOS</i>	<i>GH-P</i> <i>J.polski</i>	<i>GM-M</i> <i>Matematyka</i>	<i>GM-P</i> <i>Przyroda</i>	<i>GA-P</i> <i>J.angielski</i> <i>podstawowy</i>	<i>GA-R</i> <i>J.angielski</i> <i>rozszerzony</i>	<i>GR-P</i> <i>J.rosyjski</i> <i>podstawowy</i>	<i>GR-R</i> <i>J.rosyjski</i> <i>rozszerzony</i>
	<i>Średnia</i>	<i>Średnia</i>	<i>Średnia</i>	<i>Średnia</i>	<i>Średnia</i>	<i>Średnia</i>	<i>Średnia</i>	<i>Średnia</i>
<i>SP</i> <i>KROCZEWO</i>	47,35	58,58	46,87	50,68	64,16	48,05	66,42	37,50
<i>SP</i> <i>SZCZYTNO</i>	48,39	59,93	37,57	42,82	65,88	47,69	51,08	
ŚREDNIA GMINY ZAŁUSKI	47,85	59,22	42,46	46,95	64,94	47,89	58,75	37,5

**WYNIKI EGZAMINU GIMNAZJALISTY ŚREDNIE WYNIKI PROCENTOWE
GH-H, GH-P, GM-M, GM-P 2008-18**



REFORMA OŚWIATY W GMINIE ZAŁUSKI

<i>Do 31.08.2017</i>	<i>Od 1.09.2017 do 31.08.2019</i>	<i>Od 1.09. 2019</i>
<i>Zespół Szkół Ogólnokształcących nr 1 w Kroczewie:</i>	---	---
<i>-Szkoła Podstawowa im. Jana Pawła II w Kroczewie (szkoła 6 letnia +oddziały przedszkolne)</i>	<i>-Szkoła Podstawowa im. Jana Pawła II w Kroczewie (szkoła 8 letnia + oddziały przedszkolne)</i>	<i>-Szkoła Podstawowa im. Jana Pawła II w Kroczewie (szkoła 8 letnia + oddziały przedszkolne)</i>
<i>-Publiczne Gimnazjum nr 1 im. Jana Pawła II w Kroczewie</i>	<i>- oddziały wygaszanego gimnazjum</i>	---
<i>Zespół Szkół Ogólnokształcących nr 2 w Szczytnie:</i>	----	---

-Szkoła Podstawowa im. Juliana Wieczorka w Szczytnie (szkoła 6 letnia + oddziały przedszkolne)	-Szkoła Podstawowa im. Juliana Wieczorka w Szczytnie (szkoła 8 letnia + oddziały przedszkolne)	-Szkoła Podstawowa im. Juliana Wieczorka w Szczytnie (szkoła 8 letnia + oddziały przedszkolne)
-Publiczne Gimnazjum nr 2 im. Św. St. Kostki w Szczytnie	- oddziały wygaszanego gimnazjum	----
Szkoła Podstawowa im. Władysława St. Reymonta w Stróżewie (szkoła 6 letnia + oddziały przedszkolne)	Szkoła Podstawowa im. Władysława St. Reymonta w Stróżewie (szkoła 8 letnia + oddziały przedszkolne)	Szkoła Podstawowa im. Władysława St. Reymonta w Stróżewie (szkoła 8 letnia + oddziały przedszkolne)
Szkoła Podstawowa im. ks. Jana Twardowskiego w Kamienicy (szkoła 6 letnia + oddziały przedszkolne)	Szkoła Podstawowa im. ks. Jana Twardowskiego w Kamienicy (szkoła 8 letnia + oddziały przedszkolne)	Szkoła Podstawowa im. ks. Jana Twardowskiego w Kamienicy (szkoła 8 letnia + oddziały przedszkolne)

XIII. Działalność sportowa

Infrastruktura sportowa:

1. Sala gimnastyczna przy SP w Szczytnie
2. Sala gimnastyczna przy SP w Kroczewie
3. Sala gimnastyczna przy SP w kamienicy
4. Kompleks sportowo – rekreacyjny w Nowych Wrońskach
5. Boisko szkolne (sztuczne) przy SP w Szczytnie
6. Boisko szkolne (sztuczne) przy SP w Kroczewie
7. Boisko szkolne przy SP w Kamienicy
8. Boisko szkolne przy SP w Stróżewie
9. Boisko pełnowymiarowe w Karolinowie
10. Kompleks sportowo – rekreacyjny w Załuskach
11. Place zabaw i siłownie plenerowe w Karolinowie, Załuskach, Nowych Olszynach, Kroczewie

Wymienione inwestycje są efektywne wykorzystywane i pomagają realizować przedsięwzięcia służące promocji i rozwojowi kultury fizycznej. Przy ich pomocy organizowanych jest wiele imprez w tym również cyklicznych.

1. Cykl turniejów tenisa stołowego uczniów szkół podstawowych
2. Cykl turniejów tenisa stołowego strażaków OSP

3. Turnieje siatkówki plażowej
4. Turnieje siatkówki uczniów szkół podstawowych
5. Turnieje piłki nożnej uczniów szkół podstawowych
6. Otwarte turnieje piłki nożnej
7. Biegi przełajowe
8. Współpraca z LKS Korona Karolinowo (drużyna seniorów, juniorów, młodzików i żaków ok. 100 osób)

XIV. Biblioteki

W gminie w 2018 r. funkcjonowało 1 biblioteka. W Bibliotece zatrudniony był 1 pracownik.

Biblioteka wyposażona jest w 5 komputerów, w tym 3 komputery dostępne dla mieszkańców. Komputery mają dostępem do szerokopasmowego Internetu. Biblioteka zapewnia katalogi on-line, co daje możliwość zdalnego (internetowego) składania zamówień.

Budżet biblioteki 2018 rok wynosił - 98 500 zł
 - dotacja przekazana przez Gminę Załuski - 93 000 zł
 - dotacja przekazana przez Ministerstwo Kultury i Dziedzictwa Narodowego - 5 500 zł

W Gminnej Bibliotece Publicznej na dzień 31 grudnia 2018 r. stan zbiorów bibliotecznych i czytelnictwa przedstawiał się następująco:

Zbiory biblioteczne książki 12 160 woluminów
 Zakupiono - 625 woluminów za kwotę 13 593,93 zł
Zbiory audiowizualne (audiobooki) 160
 Zakupiono - 19 audiobooków za kwotę 412,81 zł

Czytelnictwo:

- czytelnicy zarejestrowani 431 osób
- wypożyczenia na zewnątrz 7451 woluminów
- użytkownicy biblioteki 439 osób

Biblioteka oprócz działalności podstawowej prowadziła dodatkowe działania kulturalne mające na celu zainteresowanie literaturą oraz zachęcenie do częstego korzystania z usług biblioteki.

Spotkania autorskie :

1. 25.05.2018 r. z Przemysławem Wechterowiczem autorem książek dla dzieci.

Warsztaty plastyczne :

1. 28.05.2018 r. – warsztaty dla dzieci „ Jak powstaje książka”

Narodowe Czytanie - 07.09.2018 r. w bibliotece czytano fragmenty powieści „Przedwiośnie” Stefana Żeromskiego.

Konkurs :

1. 16.04.2018 r. konkurs na gazetkę szkolną „Tydzień z życia gminy”
2. 30.06.2018 r. -rozstrzygnięcie VIII edycji konkursu „Najaktywniejszy czytelnik biblioteki”.

XV. Przedsiębiorcy

Działalność gospodarcza na terenie gm. Załuski na dzień 31.12.2018 r

Ilość podmiotów ogółem - 266

W tym :

- handel - 85
- transport - 65
- usługi - 110
- produkcja - 6

XVI. Ochrona środowiska

Działania gminy w obszarze ochrony klimatu i powietrza objęły szerokie spektrum przedsięwzięć.

W dniu 14.03.2016 r. został przyjęty do realizacji wraz z poprawkami „ Plan gospodarki niskoemisyjnej dla Gminy Załuski”. Zadania w nim zawarte mają na celu poprawę jakości powietrza, redukcję emisji gazów cieplarnianych i ograniczenie zjawiska niskiej emisji poprzez zwiększenie wykorzystywania niskoemisyjnych źródeł energii oraz zmniejszenie zużycie energii.

W celu realizacji polityki ochrony środowiska w 2018 roku opracowano i przyjęto „Program ochrony środowiska dla Gminy Załuski na lata 2018 - 2021 z perspektywą do 2025 oraz jego prognoza oddziaływania na środowisko”, który ma przyczynić się do poprawy i uporządkowania zarządzania środowiskiem na terenie gminy, poprawy jakości środowiska naturalnego i jakości życia mieszkańców, a także do zrównoważonego rozwoju gminy.

W trosce o stan jakości powietrza w roku 2018 gmina Załuski zrealizowała program „Rozwój OZE w gminach wiejskich poprzez budowę instalacji odnawialnych źródeł energii na terenie Gmin Załuski, Gozdowo, Kuczbork-Osada, Zawidz Kościelny, Rościszewo i Mała Wieś, współfinansowanego z Europejskiego Funduszu Rozwoju Regionalnego w ramach Osi Priorytetowej IV „Przejście na gospodarkę niskoemisyjną”, Działania 4.1 „Odnawialne źródła energii (OZE)” Regionalnego Programu Operacyjnego Województwa Mazowieckiego na lata 2014-2020”.

Dzięki wsparciu ze środków unijnych do końca 2018 r. na terenie wyżej wymienionych sześciu gmin z terenu Mazowsza, zostały zamontowane systemy energii odnawialnej. Są to 104 instalacje do pozyskiwania energii cieplnej i aż 408 instalacji do pozyskiwania energii elektrycznej z OZE.

Na terenie gminy Załuski zostały zamontowane instalacje fotowoltaiczne w liczbie 97 i 17 kotłów grzewczych na paliwo niskoemisyjne.

Ponadto w 2018 roku gmina Załuski przystąpiła do Projektu ogłoszonego w ramach konkursu nr RPMA.04.03.01-IP.01-14-078/18 ogłoszonego przez Mazowiecką Jednostkę Wdrażania Programów Unijnych w ramach Regionalnego

Programu Operacyjnego Województwa Mazowieckiego Działanie 4.3 – Redukcja emisji zanieczyszczeń powietrza, Poddziałanie 4.3.1 – Ograniczanie zanieczyszczeń powietrza i rozwój mobilności miejskiej, Typ projektów: Ograniczenie „niskiej emisji”, wymiana urządzeń grzewczych.

Wsparcie finansowe w ramach projektu przeznaczone jest na:

- wymianę starych kotłów, pieców, urządzeń grzewczych wykorzystujących dotychczas paliwa stałe, na źródła ciepła spalające biomasę lub wykorzystujące paliwa gazowe. Nie przewiduje się wsparcia dla budynków, w których prowadzona jest działalność gospodarcza.

XVII. Planowanie przestrzenne

INFORMACJA

z planowania przestrzennego i gospodarki nieruchomościami.

I. Mienie komunalne na dzień 31 grudnia 2018 roku

GRUNTY zabudowane i niezabudowane – stanowiące własność Gminy Załuski

Lp	Położenie działki	Numer działki	Pow. działki	Zabudowane/ niezabudowane	Wartość księgowa /zł/ 31.12.2017	Wartość księgowa /zł/ 31.12.2018	Dynamika
1	Kroczewo	280/1	0,0238 ha	Przedszkole	1000,00	1000,00	-
2	Załuski	76/4	0,2144 ha	Budynki odrębna własność	3000,00	3000,00	-
3	Kroczewo	278/30	0,0256 ha		250,00	250,00	-
4	Kroczewo	278/32	0,0348 ha	Plac zabaw dla przedszkola	250,00	250,00	-
5	Załuski	120	0,91 ha		7000,00	7000,00	-
6	Załuski	83/5	0,4744 ha	Budynek UG i OSP	5000,00	5000,00	-
7	Załuski	82/1	0,0422 ha		500,00	500,00	-

8	Załużski	82/2	0,0040 ha		50,00	50,00	-
9	Załużski	84/3	0,0031 ha		100,00	100,00	-
10	Załużski	119	0,17 ha	Budynek wielorodzinny	1200,00	1200,00	-
11	Olszyny Nowe	88/2	0,05 ha	Budynek pompowni	1500,00	1500,00	-
12	Szczytno	335/11	0,2527ha	Budynek OSP	3000,00	3000,00	-
13	Smulska	25/2	0,0612 ha	Budynek pompowni	1600,00	1600,00	-
14	Kamienica	101/1	0,1419 ha	Budynek wielorodzinny (pn. Stary Dom Nauczyciela) - 3 lokale własność Gminy Załużski	1990,00	1990,00	-
15	Kamienica	163/1	0,2912 ha		5600,00	5600,00	-
16	Kamienica	163/6	1,0716 ha	Szkoła	16400,00	16400,00	-
17	Kroczewo	344	1,01 ha	Szkoła + zerówka	20200,00	20200,00	-
18	Stróżewo	198/4	1/6 cz. 0,0134 ha	Budynek gosp.(piwnice) 1 pomieszczenie (piwnica)	49,17	49,17	-
19	Szczytno	351/3	0,37 ha	Budynek SUW	16724,00	16724,00	-
20	Stróżewo	198/11	1,6114 ha	Szkoła	35350,00	35350,00	-
21	Karolinowo	233/1 233/2 233/3	1,10 ha	Szkoła, budynek mieszkalny 2 lokale, budynek mieszkalny 3 lokale, 2 budynki gospodarcze	24300,00	24300,00	-
22	Szczytno	350/8	0,0023 ha	Garaż odrębna własność	50,00	50,00	-
23	Szczytno	350/9	0,0023 ha	j. w.	50,00	50,00	-

24	Szczytno	350/10	0,0023 ha	j. w.	50,00	50,00	-
25	Szczytno	350/11	0,0023 ha	j. w.	50,00	50,00	-
26	Szczytno	350/12	0,0023 ha	j. w.	50,00	50,00	-
27	Szczytno	350/13	0,0182 ha		396,00	396,00	-
28	Szczytno	350/14	0,0128 ha		279,00	279,00	-
29	Szczytno	350/17	0,7372 ha	Szkoła	16098,00	16098,00	-
30	Kroczewo	255/2	0,14 ha	Budynek OSP	3000,00	3000,00	-
31	Kroczewo	255/3	0,0290 ha		700,00	700,00	-
32	Kroczewo	268/1	0,0040 ha		114,80	114,80	-
33	Kroczewo	268/2	0,0204 ha		585,20	585,20	-
34	Kroczewo	278/11	0,02 ha		550,00	550,00	-
35	Wrońska	87/1	0,0508 ha	Studnia głębinowa	2000,00	2000,00	-
36	Michałówek	93/1	0,04 ha	j.w.	1600,00	1600,00	-
37	Wrońska	163/16	0,5832 ha	Boisko + studnia głębinowa	8470,00	8470,00	-
38	Olszyny Nowe	102/1	0,0278 ha		300,00	300,00	-
39	Olszyny Nowe	102/2	0,0008 ha		15,00	15,00	-
40	Olszyny Nowe	102/4	0,7532 ha		6685,00	6685,00	-
41	Wrońska	211/2	0,3330 ha		1500,00	1500,00	-
42	Wrońska	89/1	0,0050 ha	Powiększenie pod studnię głębinową	200,00	200,00	-
43	Kamienica Wygoda	62/1	0,0400 ha	Studnia głębinowa	800,00	800,00	-
44	Kroczewo	445	1,09 ha		10000,00	10000,000	-
45	Załuski	25	0,54 ha		5000,00	5000,00	-
46	Wilamy	26/15 26/16	0,3625 ha		3625,00	3625,00	-
47	Wilamy	26/8	0,0227 ha	Segment budynku	227,00	227,00	-
48	Naborowo	18	0,31 ha	Zabudowana	3000,00	3000,00	-
49	Przyborowice Dolne	21/3	0,03 ha	j.w.	600,00	600,00	-
50	Przyborowice Dolne	21/2	0,02 ha	j.w.	500,00	500,00	-
51	Kroczewo	446/2	0,01 ha		500,00	500,00	-

52	Kroczewo	462	0,13 ha	Budynek SUW	4931,00	4931,00	-
53	Wrońska	235/10	0,1314 ha	Budynek OSP	77781,10	77781,10	-
54	Wrońska	163/12	2,0700 ha		70000,00	70000,00	-
55	Załuski	70/12	0,0834 ha	Budynek administracyjno - mieszkalny GOSP, Policja	0,00	wartość gruntu razem z wartością budynku	-
56	Kroczewo	36	8,3648 ha	Park Podworski	492 000,00	492 000,00	-
				Razem	856 770,27	856 770,27	-

DROGI - stanowiące własność Gminy Załuski

L p.	Położenie działki	Numer działki	Pow. działki	Uwagi	Wartość księgowa /zł./ 31.12.2015	Wartość księgowa /zł./ 31.12.2016	Dynamika
1	Kroczewo	278/29	0,03 ha	Droga	200,00	200,00	-
2	Załuski	121	0,04 ha	Droga	1000,00	1000,00	-
3	Kroczewo	258/6	0,13 ha	Droga na osiedlu	1200,00	1200,00	-
4	Wrońska	260/3	0,5000 ha	Droga	8850,00	8850,00	-
5	Wrońska	262	1,62 ha	Droga	24300,00	24300,00	-
6	Wrońska	265/1	0,22 ha	Droga	3300,00	3300,00	-
7	Wrońska	278/1	1,44 ha	Droga	21600,00	21600,00	-
8	Wrońska	297/1	0,96 ha	Droga	14400,00	14400,00	-
9	Wrońska	300	0,24 ha	Droga	3600,00	3600,00	-
10	Wilamy	26/12	0,1817 ha	Droga	1810,00	1810,00	-
11	Olszyny Nowe	41	1,02 ha	Droga	15000,00	15000,00	-
12	Olszyny Nowe	101	1,58 ha	Droga	20000,00	20000,00	-
13	Olszyny Nowe	20	0,33 ha	Droga	3000,00	3000,00	-
14	Kamienica	172	1,29 ha	Droga	18500,00	18500,00	-
15	Kamienica	275	1,04 ha	Droga	16000,00	16000,00	-
16	Załuski	170/4	0,8106 ha	Droga	6000,00	6000,00	-
17	Stróżewo	2	0,9000 ha	Droga	12000,00	12000,00	-
18	Stróżewo	54	0,0700 ha	Droga	1000,00	1000,00	-
19	Stróżewo	55	2,7000 ha	Droga	15400,00	15400,00	-
20	Stróżewo	174	0,5200 ha	Droga	8500,00	8500,00	-
21	Stróżewo	216/1	1,8500 ha	Droga	14000,00	14000,00	-

22	Gostolin	7	1,5500 ha	Droga	34200,00	34200,00	-
23	Gostolin	48	1,2600 ha	Droga	33000,00	33000,00	-
24	Gostolin	66	0,5100 ha	Droga	4500,00	4500,00	-
25	Złotopolice	314	1,2600 ha	Droga	30000,00	30000,00	-
26	Złotopolice	317	1,1800 ha	Droga	29000,00	29000,00	-
27	Złotopolice	323	0,5000 ha	Droga	4000,00	4000,00	-
28	Wrońska	292	0,86 ha	Droga	16000,00	16000,00	-
29	Wrońska	294	0,28 ha	Droga	6000,00	6000,00	-
30	Wrońska	105/2	0,0500 ha	Droga	3000,00	3000,00	-
31	Wrońska	290	0,1500 ha	Droga	8500,00	8500,00	-
32	Wrońska	293	0,0800 ha	Droga	4500,00	4500,00	-
33	Kroczewo	37	1,6900 ha	Droga	30000,00	30000,00	-
34	Kroczewo	14	1,6100 ha	Droga	30000,00	30000,00	-
35	Kroczewo	13	0,1100 ha	Droga	2500,00	2500,00	-
36	Kroczewo	415	1,0200 ha	Droga	20000,00	20000,00	-
37	Karolinowo	73	0,6500 ha	Droga	13000,00	13000,00	-
38	Naborówiec	20	3,1900 ha	Droga	61000,00	61000,00	-
39	Michałówek	77/2	1,1711 ha	Droga	20000,00	20000,00	-
40	Wrońska	83/2	0,0137 ha	Droga	650,00	650,00	-
41	Kroczewo	27/1	0,0401 ha	Droga	2000,00	2000,00	-
42	Kroczewo	12/5	0,0132 ha	Droga	660,00	660,00	-
43	Kroczewo	12/3	0,0238 ha	Droga	1200,00	1200,00	-
44	Stróżewo	66/2	0,0137 ha	Droga	1556,00	1556,00	-
45	Stróżewo	60/1	0,0256 ha	Droga	712,00	712,00	-
46	Załuski	70/3	0,11 ha	Droga	1000,00	1000,00	-
47	Smulska	122/4	0,2784 ha	droga nr dz 120 - poszerzenie	-	-	-
48	Smulska	119/1	0,2220 ha	j.w.	-	-	-
49	Załuski	13/40	0,0340 ha	droga nr dz. 16 - poszerzenie	-	-	-
50	Załuski	11/16	0,0238 ha	droga nr dz. 7 - poszerzenie	-	-	-
51	Załuski	12/31	0,0232 ha	droga nr dz. 7 - poszerzenie	-	-	-
52	Załuski	12/13	0,0441 ha	droga nr dz. 16 - poszerzenie	-	-	-
53	Załuski	13/50	0,0063 ha	j.w.	-	-	-
54	Załuski	14/3	0,0295 ha	droga nr dz. 16 - poszerzenie	-	-	-
55	Załuski	14/19	0,0294 ha	j.w.	-	-	-
56	Załuski	13/6	0,1019 ha	j.w.	-	-	-
57	Wrońska	66/2	0,0384 ha	droga nr dz. 262	-	-	-

				- poszerzenie			
58	Wrońska	69/5	0,0107 ha	j.w.	-	-	-
59	Wrońska	125/4	0,0241 ha	j.w.	-	-	-
60	Wrońska	37/4	0,0843 ha	droga nr dz. 260/1 - poszerzenie	-	-	-
61	Wrońska	177/4	0,1307 ha	j.w.	-	-	-
62	Wrońska	35/1	0,0690 ha	j.w.	-	-	-
63	Wrońska	36/1	0,0737 ha	j.w.	-	-	-
64	Wrońska	98/4	0,0702 ha	j.w.	-	-	-
65	Wrońska	97/2	0,0191 ha	j.w.	-	-	-
66	Wrońska	149/2	0,1017 ha	j.w.	-	-	-
67	Szczytno	115/5	0,0215 ha	droga nr dz.113 - poszerzenie	-	-	-
68	Szczytno	109/1	0,0048 ha	j.w.	-	-	-
69	Szczytno	109/2	0,0016 ha	droga nr dz. 139 - poszerzenie	-	-	-
70	Szczytno	115/3	0,0009 ha	droga nr dz.113 - poszerzenie	-	-	-
71	Szczytno	116/1	0,0027 ha	j.w.	-	-	-
72	Szczytno	89/7	0,0777 ha	droga nr dz. 114 - poszerzenie	-	-	-
73	Kroczewo	104/4	0,1513 ha	droga nr dz. 103/2 - poszerzenie	-	-	-
74	Falbogi Wielkie	4/31	0,0203 ha	droga nr dz. 167/1	-	-	-
75	Michałówek	93/3	0,0034 ha	droga nr dz. 77/2 - poszerzenie	-	-	-
76	Michałówek	51/1	0,0114 ha	j.w.	-	-	-
77	Michałówek	69/1	0,0045 ha	j.w.	-	-	-
78	Michałówek	71/1	0,0059 ha	j.w.	-	-	-
79	Michałówek	87/1	0,0552 ha	j.w.	-	-	-
80	Michałówek	76/3	0,0031 ha	j.w.	-	-	-
81	Michałówek	76/4	0,0002 ha	j.w.	-	-	-

82	Michałówek	95/1	0,0292 ha	j.w.	-	-	-
83	Michałówek	97/1	0,0106 ha	j.w.	-	-	-
84	Michałówek	74/1	0,0112 ha	j.w.	-	-	-
85	Michałówek	75/3	0,0014 ha	j.w.	-	-	-
86	Michałówek	94/1	0,0250 ha	j.w.	-	-	-
87	Michałówek	91/1	0,0004 ha	j.w.	-	-	-
88	Michałówek	76/6	0,0054 ha	j.w.	-	-	-
89	Michałówek	76/7	0,0002 ha	j.w.	-	-	-
90	Michałówek	73/1	0,0128 ha	j.w.	-	-	-
91	Michałówek	72/1	0,0156 ha	j.w.	-	-	-
92	Przyborowice Górne	101/51	0,0241 ha	droga nr dz. 102 - poszerzenie	-	-	-
93	Gostolin	17	0,2888 ha	droga	-	-	-
94	Gostolin	5	0,3100 ha	droga	-	-	-
95	Gostolin	64	0,1900 ha	droga	-	-	-
96	Gostolin	26	0,3099 ha	droga	-	-	-
97	Stróżewo	44	0,5400 ha	droga	-	-	-
98	Załuski	16	0,3700 ha	droga	-	-	-
99	Falbogi Wielkie	95/16	0,0108 ha		-	-	-
100	Szczytniki	18/1	0,0434 ha	Poszerzenie drogi	-	-	-
101	Szczytniki	49/29	0,0477 ha	Poszerzenie drogi	-	-	-
102	Szczytniki	49/1	0,0262 ha	Poszerzenie drogi	-	-	-
103	Szczytniki	71/17	0,0210 ha	Poszerzenie drogi	-	-	-
104	Falbogi Wielkie	95/17	0,1370 ha		-	-	-
105	Szczytno	21/3	0,0055 ha	Poszerzenie drogi	-	-	-

106	Szczytno	21/4	0,0011 ha	Poszerzenie drogi	-	-	-
107	Szczytno	15/1	0,1388 ha	Poszerzenie drogi	-	-	-
108	Wrońska	296/1	0,7100 ha	Droga	-	-	-
109	Kroczewo	267	0,1800 ha	Droga	-	-	-
110	Załuski	145/2	0,1315 ha	Droga	-	-	-
111	Kamienica	10	0,0700 ha	Droga	-	-	-
112	Kamienica	16	0,0500 ha	Droga	-	-	-
113	Kamienica	35	0,6000 ha	Droga	-	-	-
114	Kamienica	38	0,0500 ha	Droga	-	-	-
115	Kamienica	76	0,0700 ha	Droga	-	-	-
116	Kamienica	85	0,2600 ha	Droga	-	-	-
117	Kamienica	107	0,0300 ha	Droga	-	-	-
118	Kamienica	120	0,0100 ha	Droga	-	-	-
119	Kamienica	129	0,2100 ha	Droga	-	-	-
120	Kamienica	151	0,3700 ha	Droga	-	-	-
121	Kamienica	167	0,2900 ha	Droga	-	-	-
122	Kamienica	185	0,6600 ha	Droga	-	-	-
123	Kamienica	192	0,1000 ha	Droga	-	-	-
124	Kamienica	198	0,0300 ha	Droga	-	-	-
125	Kamienica	215	0,3600 ha	Droga	-	-	-
126	Kamienica	222	0,2000 ha	Droga	-	-	-
127	Kamienica	227	0,2300 ha	Droga	-	-	-
128	Kamienica	234	0,2600 ha	Droga	-	-	-
129	Kamienica	240	0,1600 ha	Droga	-	-	-
130	Kamienica	244	0,0100 ha	Droga	-	-	-
131	Kamienica	247	0,1400 ha	Droga	-	-	-

132	Kamienica	271	0,1900 ha	Droga	-	-	-
133	Stare Olszyny	101	1,87 ha	Droga	-	-	-
134	Zdunowo	24	1,10 ha	Droga	-	-	-
				Razem	566 638,00	566 638,00	0

GRUNTY stanowiące własność Gminy Załuski przekazane w użytkowanie wieczyste

Lp.	Położenie działki	Numer działki	Pow. działki	Uwagi	Wartość księgowa /zł/ 31.12.2015	Wartość księgowa /zł/ 31.12.2016	Dynamika
1.	Załuski	70/11	0,0128 ha	Budynki i budowle odrębna własność od gruntu	500,00	500,00	-
2.	Załuski	70/4	0,1327 ha	j.w.	1000,00	1000,00	-
3.	Załuski	66	1,62 ha	j.w.	10000,00	10000,00	-
4.	Załuski	118	0,62 ha	j.w.	4700,00	4700,00	-
5.	Załuski	130/9	0,1132 ha	j.w.	1000,00	1000,00	-
6.	Załuski	130/7	0,0512 ha	j.w.	500,00	500,00	-
7.	Kamienica	102	0,06 ha	j.w.	700,00	700,00	-
8.	Kroczewo	259	0,08 ha	j.w.	1000,00	1000,00	-
9.	Załuski	131/3	0,0087 ha	j.w.	56,40	56,40	-
10.	Załuski	131/4	0,0037 ha	j.w.	24,03	24,03	-
11.	Załuski	131/5	0,0037 ha	j.w.	24,03	24,03	-
12.	Załuski	131/6	0,0117 ha	j.w.	75,97	75,97	-
13.	Załuski	131/7	0,0975 ha	j.w.	632,92	632,92	-
14.	Załuski	131/8	0,0063 ha	j.w.	40,92	40,92	-
15.	Załuski	131/9	0,0088 ha	j.w.	57,15	57,15	-
				Razem	20 311,42	20 311,42	0

W 2018 roku w zasobie mienia komunalnego nastąpiły następujące zmiany:

Gmina Załuski nabyła poniższe nieruchomości:

1. **Załużski - dz. nr 22 o pow. 0,07 ha (droga) - decyzja Wojewody Mazowieckiego**
SPN.C-7532.61.1.2018 z dnia 21.02.2018 r.
2. **Stróżewo - dz. nr 3 o pow. 0,18 ha (droga) - decyzja Wojewody Mazowieckiego**
SPN.C-7532.61.2.2018 z dnia 07.05.2018 r.
3. **Wrońska - dz. nr 303 o pow. 0,41 ha (droga) - decyzja Wojewody Mazowieckiego**
SPN.C-7532.61.3.2018 z dnia 29.08.2018 r.
4. **Załużski - dz. nr 127/4 o pow. 0,4108 ha (droga) - decyzja Wojewody**
Mazowieckiego SPN.C-7532.61.4.2016 z dnia 06.09.2016 r. od której Wójt
Gminy złożył odwołanie do Krajowej Komisji Uwłaszczeniowej.
Decyzja Krajowej Komisji Uwłaszczeniowej o utrzymaniu w mocy ww. decyzji –
decyzja KKU-336/16 z dnia 19.02.2018 r.
5. **Zdunowo**
Na poszerzenie drogi – dz. nr 66 i 65 zgodnie z decyzją Starosty Płońskiego Nr
231/2018 z dnia 30.05.2018 r.
 - dz. nr 50/15 o pow. 0,0504 ha (droga)
 - dz. nr 50/17 o pow. 0,0192 ha (droga)
 - dz. nr 51/3 o pow. 0,0512 ha (droga)
 - dz. nr 58/27 o pow. 0,0047 ha (droga)
 - dz. nr 58/25 o pow. 0,0118 ha (droga)
 - dz. nr 58/20 o pow. 0,0043 ha (droga)
 - dz. nr 58/23 o pow. 0,0175 ha (droga)
 - dz. nr 59/12 o pow. 0,0041 ha (droga)
 - dz. nr 61/7 o pow. 0,0020 ha (droga)
 - dz. nr 72/7 o pow. 0,0117 ha (droga)
 - dz. nr 72/9 o pow. 0,0149 ha (droga)
 - dz. nr 73/3 o pow. 0,0049 ha (droga)
 - dz. nr 74/3 o pow. 0,0015 ha (droga)
 - dz. nr 74/4 o pow. 0,0021 ha (droga)
 - dz. nr 75/6 o pow. 0,0280 ha (droga)
6. **Szczytno**
Na poszerzenie drogi – dz. nr 113 w m. Szczytno, zgodnie z decyzją Starosty
Płońskiego Nr 232/2018 z dnia 30.05.2018 r.
 - dz. nr 26/1 o pow. 0,0943 ha (droga)
 - dz. nr 27/1 o pow. 0,0326 ha (droga)
 - dz. nr 28/5 o pow. 0,0414 ha (droga)
 - dz. nr 28/7 o pow. 0,0784 ha (droga)
 - dz. nr 140/5 o pow. 0,0027 ha (droga)
 - dz. nr 141/2 o pow. 0,0044 ha (droga)
 - dz. nr 142/2 o pow. 0,0011 ha (droga)
 - dz. nr 143/2 o pow. 0,0026 ha (droga)
 - dz. nr 144/2 o pow. 0,0010 ha (droga)
 - dz. nr 145/2 o pow. 0,0013 ha (droga)
 - dz. nr 146/2 o pow. 0,0026 ha (droga)
 - dz. nr 147/2 o pow. 0,0062 ha (droga)
 - dz. nr 148/2 o pow. 0,0012 ha (droga)
 - dz. nr 149/2 o pow. 0,0216 ha (droga)

7. Szczytniki

Na poszerzenie drogi – dz. nr 113 w m. Szczytno, zgodnie z decyzją Starosty Płońskiego Nr 232/2018 z dnia 30.05.2018 r.

- dz. nr 32/2 o pow. 0,0238 ha (droga)

- dz. nr 89/2 o pow. 0,1150 ha (droga)

- dz. nr 90/2 o pow. 0,0275 ha (droga)

- dz. nr 91/2 o pow. 0,0275 ha (droga)

8. Michałowek - dz. nr 82/1 o pow. 0,0118 ha na poszerzenie drogi (dz. nr 77/2)

- decyzja Wójta Gminy Załuski zatwierdzająca podział nieruchomości nr 6831.18.2018 z dnia 03.08.2018 r.

Ład przestrzenny

Uchwała Rady Gminy Załuski z dnia 14 grudnia 2016 roku w sprawie oceny aktualności studium uwarunkowań i kierunków zagospodarowania przestrzennego gminy Załuski oraz miejscowych planów zagospodarowania przestrzennego gminy Załuski.

Do czasu opracowania nowego dokumentu studium, moc obowiązującą zachowuje obecne studium uwarunkowań i kierunków zagospodarowania przestrzennego gminy Załuski uchwalone w 2002 roku ze zmianą wprowadzoną zarządzeniem zastępczym Wojewody Mazowieckiego w 2015 roku, które nie spełnia aktualnych wymogów ustawy o planowaniu i zagospodarowaniu przestrzennym.

W celu prowadzenia prawidłowej polityki przestrzennej zgodnie z potrzebami gminy i mieszkańców oraz wymogami przepisów prawnych, prowadzone są prace planistyczne nad opracowaniem nowego dokumentu w granicach administracyjnych gminy, zgodnie z podjętą przez Radę Gminy Załuski uchwałą Nr 133/XXIX/2016 z dnia 30 sierpnia 2016 roku w sprawie przystąpienia do sporządzenia „Studium uwarunkowań i kierunków zagospodarowania przestrzennego gminy Załuski”.

W 2018 roku miejscowymi planami zagospodarowania przestrzennego objętych było ok. 35% powierzchni Gminy. W roku ubiegłym nie uchwalono żadnego planu miejscowego.

W 2018 roku wydano 7 decyzji o ustaleniu lokalizacji inwestycji celu publicznego dotyczących budowy gazociągu ś/c, linii energetycznych oraz sieci wodociągowej.

W 2018 roku wydano 40 decyzji o warunkach zabudowy, w tym 35 decyzji na budowę budynków mieszkalnych i gospodarczych, 2 decyzje na budowę studni głębinowej, 1 decyzja na budowa wiaty piknikowej z paleniskiem, 1 decyzja na budowę zakładu przetwórstwa warzyw, 1 decyzja na budowę stajni z częścią mieszkalną, 2 hal i 2 wiat.

Zasoby materialne gminy

Uchwała Nr 209/XLI/2017 Rady Gminy Załuski z dnia 20 września 2017 roku w sprawie przyjęcia „Programu rewitalizacji dla Gminy Załuski na lata 2017-2020”.

XVIII. Sprawy administracyjne

Na początku 2018 r. zatrudnienie w urzędzie gminy było następujące:

Ogółem 42 pracowników w tym 25 pracowników na stanowiskach urzędniczych w tym wójt, zastępca wójta oraz skarbnik i sekretarz, a także 8 pracowników obsługi administracyjnej i 8 pracowników gospodarczych.

W oparciu o umowę zlecenie pracę na rzecz urzędu wykonuje 8 firm lub osób, w tym opiekunki dzieci w autobusach, obsługa prawna i informatyczna.

Na koniec 2018 r. zatrudnienie zmalało i wynosiło 32 pracowników;

W tym 21 pracowników na stanowiskach urzędniczych, 5 pracowników obsługi administracyjnej i 6 pracowników gospodarczych.

W poprzednim roku gmina była stroną w 2 cywilnych postępowaniach sądowych. Sprawy pracownicze. W 2018 roku nie zapadły wyroki.