

*Program usuwania wyrobów  
zawierających azbest z terenu Gminy  
Załużski na lata 2021-2032*

**Zleceniodawca:**

**GMINA ZAŁUSKI**

**Załuski 67**

**09-142 Załuski**

**Autorzy:**



**GrinIS**

**Magdalena Kmak**

**Michał Kozielski**

**Wrzesień 2021**

<b>Wstęp</b> .....	<b>1</b>
<b>1. Cel oraz zakres opracowania</b> .....	<b>2</b>
<b>2. Spójność Programu usuwania wyrobów zawierających azbest z dokumentami nadzrędnymi</b> .....	<b>4</b>
<b>3. Występowanie i zastosowanie azbestu</b> .....	<b>4</b>
<b>4. Klasyfikacja wyrobów zawierających azbest</b> .....	<b>8</b>
<b>5. Ryzyko związane z wykorzystywaniem wyrobów zawierających azbest</b> .....	<b>11</b>
<b>6. Regulacje prawne podczas wykonywania prac w kontakcie z wyrobami zawierającymi azbest</b> .....	<b>14</b>
<b>7. Zasady bezpiecznego usuwania wyrobów zawierających azbest</b> .....	<b>19</b>
<b>8. Diagnoza stanu aktualnej ilości wyrobów zawierających azbest na obszarze Gminy Załuski</b> .....	<b>24</b>
<b>9. Harmonogram realizacji Programu</b> .....	<b>35</b>
<b>10. Źródła finansowania usuwania azbestu</b> .....	<b>37</b>
<b>11. Zarządzanie i monitoring realizacji programu</b> .....	<b>39</b>
<b>Załącznik 1. Formularz informacyjny o wyrobach zawierających azbest</b> .....	<b>41</b>
<b>Załącznik 2. Formularz oceny stopnia pilności usunięcia wyrobów azbestowych</b> .....	<b>43</b>
<b>Załącznik 3. Wykaz wyrobów zawierających azbest na terenie Gminy Załuski</b> .....	<b>46</b>

## Wstęp

Azbest zgodnie z ustawą z dnia 27 kwietnia 2001 r. „Prawo ochrony środowiska” (Dz.U. z 2020 r. poz. 1219 z późn. zm.), dalej zwana ustawą poś, art. 160 ust. 2 określa, że jest substancją stwarzającą szczególne zagrożenie dla środowiska. Natomiast w art. 161 ust. 1 oraz art. 162 ustawy poś stanowi, że substancje stwarzające szczególne zagrożenie dla środowiska powinny być wykorzystywane, przemieszczane i eliminowane przy zachowaniu szczególnych środków ostrożności. Wykorzystywane substancje stwarzające szczególne zagrożenie dla środowiska podlegają sukcesywnej eliminacji. W 1997 roku, w Polsce wprowadzono regulacje zakazujące stosowania azbestu. Wynikiem tego był opracowany w 2002 roku ogólnopolski „Programu usuwania azbestu i wyrobów zawierających azbest stosowanych na terytorium Polski”. W roku 2009 dokument ten został uaktualniony do postaci „Programu Oczyszczania Kraju z Azbestu na lata 2009-2032” - dalej zwany POKzA. Mając na względzie ilość wyrobów azbestowych, koszty unieszkodliwiania i powszechność problemu okres usunięcia wyrobów azbestowych na terytorium Polski określono do roku 2032. Obowiązek posiadania Programu wynika z zapisów ustawowych, otwiera drogę pozyskania dofinansowania na działania związane z demontażem, transportem i składowaniem (utylicacją) wyrobów azbestowych. Realizacja programu wpłynie na polepszenie się stanu środowiska, a tym samym zwiększy komfort życia mieszkańców.

## **1. Cel oraz zakres opracowania**

Opracowanie Programu usuwania wyrobów zawierających azbest dla Gminy Załuski, dalej zwany „Program...”, stanowi jedno z zadań samorządu określonych w POKzA. Główne cele projektu Programu to:

- 1. Bezpieczne usunięcie i unieszkodliwienie wyrobów zawierających azbest;**
- 2. Minimalizacja negatywnych skutków zdrowotnych spowodowanych obecnością azbestu na terytorium kraju;**
- 3. Zachęcenie mieszkańców do udziału w przedsięwzięciu „Usuwanie i unieszkodliwianie wyrobów zawierających azbest z terenu województwa mazowieckiego” ze środków Wojewódzkiego Funduszu Ochrony Środowiska i Gospodarki Wodnej w Warszawie;**
- 4. Likwidacja szkodliwego oddziaływania azbestu na środowisko.**

Cele „Programu...” będą realizowane sukcesywnie aż do roku 2032, w którym zakładane jest oczyszczenie całej Gminy Załuski z wyrobów zawierających azbest.

Dane wykorzystane w niniejszym dokumencie pochodzą z aktualnych ogólnodostępnych źródeł, tj. Wojewódzki Inspektorat Ochrony Środowiska, Wojewódzki Fundusz Ochrony Środowiska i Gospodarki Wodnej, Narodowy Fundusz Ochrony Środowiska i Gospodarki Wodnej, Bazy Azbestowej i Baza danych o produktach i opakowaniach oraz o gospodarce odpadami. Dokument ma za zadanie wskazać problematykę związaną z usuwaniem wyrobów zawierających azbest, a także pomóc w opracowywaniu przyszłej realizacji strategii usunięcia azbestu. Ponadto „Program...” zawiera aktualną ocenę stanu oraz ilość wyrobów zawierających azbest na terenie Gminy Załuski, uzyskaną podczas inwentaryzacji terenowej przeprowadzonej w dniach 23 sierpnia – 03 września 2021 roku. W „Programie...” zawarto podstawowe

informacje na temat azbestu, kierunkach zastosowania wyrobów azbestowych oraz jego wpływie na zdrowie człowieka. Przedstawiono harmonogram oraz szacunkowy koszt usunięcia tych wyrobów. „Program...” ma na celu również zapoznanie z przepisami prawnymi dotyczącymi postępowania przy użytkowaniu i usuwaniu wyrobów zawierających azbest oraz wynikającymi z nich procedurami, aby uniknąć sytuacji np. niewłaściwego ich demontażu, a tym samym zagrożenia zdrowia ludzkiego. W „Programie...” wskazano, także możliwości pozyskania środków z różnych źródeł finansowania na usuwanie wyrobów azbestowych. W opracowaniu przedstawiono harmonogram najważniejszych zadań do realizacji w rozbiciu na poszczególne lata.

Utylizacja wyrobów zawierających azbest stanowi, w ostatnich latach, priorytet w walce z odpadami niebezpiecznymi ze względu na zagrożenie zdrowia ludzi i ochronę środowiska. Posiadanie programu usuwania azbestu, przez Jednostki samorządu terytorialnego, jest spełnieniem jednego z podstawowych wymagań przy ubieganiu się o finansowe wsparcie na realizację projektów z zakresu unieszkodliwiania niebezpiecznych odpadów azbestowych. Realizacja „Programu...” jest złożona z 3 głównych etapów:

- I. Etap przygotowania - inwentaryzacja terenowa oraz stworzenie bazy danych,**
- II. Etap opracowania programu - określenie celów i kierunków realizacji,**
- III. Etap wdrożenia programu - odpowiedzialność za wdrożenie i monitoring.**

## **2. Spójność Programu usuwania wyrobów zawierających azbest z dokumentami nadrzędnymi**

Podstawą prawną stworzenia i realizacji „Programu...” jest ustawa z dnia 19 czerwca 1997r. o zakazie stosowania wyrobów zawierających azbest (tekst jednolity Dz.U. z 2020 r. poz. 1680 z późn. zm.) wraz z właściwymi przepisami wykonawczymi. Program usuwania wyrobów zawierających azbest z terenu Gminy Załuski stanowi dokument spójny z Planem gospodarki odpadami dla województwa mazowieckiego 2024 oraz z zaktualizowanym Programem Oczyszczania Kraju z Azbestu na lata 2009–2032. Głównym celem „Programu...” jest doprowadzenie do całkowitego usunięcia do końca 2032 roku wyrobów zawierających azbest z terenu Gminy Załuski poprzez stopniową eliminację tych wyrobów oraz ich bezpieczne unieszkodliwienie.

## **3. Występowanie i zastosowanie azbestu**

Azbest to potoczna nazwa grupy nieorganicznych, metamorficznych minerałów o strukturze włóknistej. Minerale te występują powszechnie w naturze. Pod względem chemicznym są to uwodnione glinokrzemiany żelazowomagnezowe, niekiedy zawierające  $Ni^{2+}$ ,  $Ca^{2+}$ ,  $Na^+$ ,  $Mn^{4+}$ . Wyróżnia się dwie grupy azbestów: serpentynowe i amfibolowe. Do grupy serpentynów należy tylko jedna odmiana azbestu - azbest chryzotylowy - wydobywany i stosowany w największych ilościach. W grupie azbestów amfibolowych praktyczne znaczenie mają dwie odmiany: azbest amozytowy i krokidolitowy. W niewielkich ilościach stosowany był również antofilit (z grupy amfiboli), do produkcji filtrów, z uwagi na wyjątkowo dużą odporność chemiczną. Wszystkie odmiany mineralne azbestu krystalizowały, w czasie mierzonym okresami geologicznymi, w szczelinach w ultrazasadowych skałach, na skutek oddziaływań hydrotermalnych. Ponadto krystalizowały w postaci bardzo cienkich, wydłużonych monokryształów, których długość może osiągnąć kilkanaście centymetrów.

Azbest posiada niezwykle cenne właściwości:

- chemiczne- odporność na bardzo wysokie temperatury, odporność na działanie kwasów, zasad, wody morskiej i chemikaliów;
- fizyczne- duża sprężystość i wytrzymałość mechaniczna.

Cechy te spowodowały, że był on powszechnie wykorzystywany w różnych dziedzinach gospodarki. Cechą charakterystyczną włókien azbestowych jest możliwość rozszczepiania się włókien na coraz mniejsze oraz to, że jest niepalny. Właściwości te wykorzystywano m. in. do wyrobu knotów świec, niepalnego papieru czy też wyrobów tekstylnych. Przełom w stosowaniu azbestu nastąpił w latach sześćdziesiątych ubiegłego stulecia. Wtedy to odkryto we Włoszech nowe złoża chryzotyłu i tremolitu. Początkowo zastosowanie azbestu ograniczało się do wyrobów niepalnej papy, zwłaszcza gdy plagą były pożary budynków. Azbest stał się również bardzo popularny wraz z rozwojem silników parowych. Spore znaczenie miał rozwój przemysłu stoczniowego, gdzie zaczęto stosować azbest jako różnego rodzaju izolacje kotłów, jak również odprowadzających parę z rur. Stosowano azbest, także do produkcji wyrobów włókienniczych, przędzy, sznurów, szczeliw, klocków hamulcowych, tarcz sprzęgłowych. Azbest znalazł szerokie zastosowanie w budownictwie mieszkaniowym do pokrycia dachów, a w przemyśle do wykonywania rur wodociągowych.

Liczne, cenne własności użytkowe azbestu oraz relatywnie niska cena, przyczyniły się do szerokiego zastosowania wyrobów zawierających azbest, w stosunkowo dużych ilościach, niemal na całym świecie. Na terenie Polski azbest stosowany był w produkcji wielu wyrobów przemysłowych, lecz przede wszystkim do produkcji materiałów budowlanych.

Spośród płyt płaskich najczęściej na dachach stosowano, głównie w południowej części Polski, płyty typu „Karo”. Są to płyty o wymiarach 400 x 400 mm i grubości 6 mm.



Płyty te dzięki dodatkowemu zagęszczeniu w procesie prasowania cechują się mniejszą porowatością niż płyty faliste. Nasiąkliwość dla płyt „Karo” wynosi około 16%, podczas gdy płyt falistych wynosi około 27%. Mała porowatość płyt prasowanych skutkuje zwiększeniem odporności na korozję w stosunku do płyt nieprasowanych. Liczne obserwacje dachów po wielu latach eksploatacji potwierdzają to zjawisko.

Najczęściej użytkowany rodzaj wyrobów azbestowych to płyty faliste nisko- i wysoko-faliste stosowane do pokryć dachowych. W poniższej tabeli przedstawiono wymiary płyt falistych dostępnych w Polsce.

*Tabela 1. Rodzaje płyt falistych azbestowo-cementowych.*

Wyszczególnienie	Polska				Niemcy			CSRS		ZSRR	
	typy				typy			typy		typy	
	NF-8	NF-9 mała	NF-9 duża	WF-6	WF 1600	WF 2500	NF 2500	WF 1250	WF 2500	WO	WF
Długość płyty ,mm	1200	1200	2400	2400	1600	2500	2500	1250	2500	1200	2500
Szerokość płyty przed zafalowaniem, mm	1200	1250	1250	1300	1090	1090	1140	1100	1100	780	1100
Szer. płyty po zafalowaniu, mm	1080	1120	1120	1097	920	920	920	930	930	678	994
Wysokość fali, mm	30	30	30	51	51	51	30	51	51	28	500
Długość fali, mm	130	130	130	177	177	177	130	177	177	115	167
Wielkość zakładu											
- poprzecznego, mm	170	80	80	47	47	47	110	115	115	104	159
- podłużnego, mm	200	200	200	200	200	200	200	200	200	200	200
Całkowita powierzchnia płyty											
- przed zafalowaniem, m <sup>2</sup>	1,44	1,50	3,00	3,12	1,74	2,72	2,85	1,37	2,75	0,936	2,75
- po zafalowaniu, m <sup>2</sup>	1,296	1,344	2,688	2,633	1,47	2,30	2,55	1,16	2,33	0,814	2,49
Użytkowa szerokość płyty, mm	910	1040	1040	1050	873	873	910	885	885	574	827
Użytkowa długość płyty, mm	1000	1000	2200	2200	1400	2300	2300	1050	2300	1000	2300
Użytkowa powierzchnia płyty, m <sup>2</sup>	0,910	1,04	2,288	2,310	1,22	2,00	2,09	0,93	2,04	0,574	1,90

Od 1980 roku, kiedy wprowadzono ograniczenia lub zakazy stosowania, zużycie azbestu zaczęło spadać. Najbardziej spadek ten jest zauważalny po wprowadzeniu dyrektyw europejskich w latach 90. XX wieku. Aktualne problemy są skutkiem wykorzystywanego w przeszłości azbestu i pozostającego do dziś w budownictwie jedno- i wielorodzinnym, przemysłowym oraz zastosowań w urządzeniach przemysłowych.

*Fot. 1. Wykorzystanie wyrobów azbestowych jako pokrycia dachowe.*



## 4. Klasyfikacja wyrobów zawierających azbest

Wyróżniamy dwie klasy w zależności od zawartości azbestu, stosowanego spoiwa oraz gęstości objętościowej:

- **Klasa I („miękkie”)** obejmuje wyroby o gęstości objętościowej mniejszej od 1000 kg/m<sup>3</sup>, zawierające powyżej 20% azbestu. Najczęściej stosowane w tej grupie były wyroby tekstylne, używane przez pracowników w celach ochronnych, koce gaśnicze, szczeliwa plecione, tektury, płytki podłogowe PCW, masy azbestowe natryskowe stosowane były jako izolacja ognioochronna konstrukcji stalowych i przegród budowlanych.

*Tabela 2. Przykłady materiałów zawierających azbest klasy pierwszej.*

Rodzaj wyrobu	Zastosowanie
Masy azbestowe natryskowe	Izolacja ognioochronna konstrukcji stalowych i przegród budowlanych, izolacja akustyczna obiektów
Sznury	Piece przemysłowe wraz z kanałami spalin, nagrzewnice, rekuperatory, kominy przemysłowe
Tektura azbestowa	Izolacja termiczna i uszczelnienia w instalacjach przemysłowych, aparaturze kontrolno-pomiarowej i laboratoryjnej
Płyty azbestowo-kauczukowe	Uszczelnianie urządzeń przemysłowych pracujących w środowisku agresywnym
Materiały tekstylne z azbestu (rękawice i tkaniny azbestowe)	Uszczelnianie urządzeń przemysłowych pracujących w środowisku agresywnym
Materiały i wykładziny cierne zawierające azbest	Drobne urządzenia w gospodarstwach domowych, np. żelazka, płytki kuchenne, piece akumulacyjne
Masa lub tektura azbestowa	Hamulce i sprzęgła
Masy ognioodporne	Piece przemysłowe wraz z kanałami spalin

➤ **Klasa II („twarde”)** obejmuje wyroby o gęstości objętościowej powyżej 1000 kg/m<sup>3</sup>, zawierające poniżej 20% azbestu. W wyrobach tych włókna azbestowe są mocno związane. Niebezpieczeństwo dla zdrowia i środowiska stwarza mechaniczna obróbka tych wyrobów (cięcie, wiercenie otworów, rozbijanie, zrzucania). W grupie tej najbardziej rozpowszechnione są płyty azbestowo- cementowe faliste oraz płyty „karo” stosowane jako pokrycia dachowe i elewacje zewnętrzne. Płyty płaskie wykorzystywane były jako elewacje zewnętrzne, ściany osłonowe, ściany działowe, osłony ścian przewodów windowych, szybów wentylacyjnych i instalacyjnych w budownictwie wielokondygnacyjnym. W mniejszych ilościach stosowano rury, w instalacjach wodociągowych i kanalizacyjnych, a także jako przewody kominowe i zsypy.

*Tabela 3. Przykłady materiałów zawierających azbest klasy drugiej.*

Rodzaj wyrobu	Zastosowanie
Płyty azbestowo- cementowe faliste i gąsiorzy	Pokrycia dachowe, balkony, ściany osłonowe, ściany działowe, elewacje zewnętrzne, osłona ścian przewodów windowych, szybów wentylacyjnych i instalacyjnych, chłodnie kominowe, chłodnie wentylatorowe
Płyty azbestowo- cementowe płaskie „karo”	Pokrycia dachowe, elewacje zewnętrzne
Płyty azbestowo- cementowe suchoformowane kolorys, acekol i inne	Elewacje zewnętrzne, osłony kanałów wentylacyjnych i klimatyzacyjnych, ściany działowe
Rury azbestowo- cementowe (bezcisnieniowe i cisnieniowe)	Przewody kanalizacyjne i wodociągowe, rynny spustowe na odpady, przewody kominowe

Otuliny azbestowo-cementowe	Izolacja urządzeń ciepłowniczych i innych przemysłowych
Kształtki azbestowo-cementowe budowlane	Przewody wentylacyjne, podokienniki, osłony rurociągów ciepłowniczych, osłony kanałów spalinowych i wentylacyjnych
Kształtki azbestowo-cementowe elektroizolacyjne	Przegrody izolacyjne w aparatach i urządzeniach elektrycznych
Płytki PCW	Podłogi w blokach mieszkalnych
Płyty azbestowo-cementowe konstrukcyjne ognioodporne	Osłony ognioodporne i przeciwpożarowe w budynkach przemysłowych (kotłownie), izolacja urządzeń grzewczych, grodzie przeciwogniowe w okrętownictwie

*Fot. 2. Zmagazynowane płyty faliste.*



## 5. Ryzyko związane z wykorzystywaniem wyrobów zawierających azbest

Przyczyną szkodliwości azbestu są mikrowłókna o dużej zdolności przenikania i przyczepiania się do powierzchni. Obserwowane skutki zdrowotne u osób narażonych na kontakt z pyłem azbestowym są wynikiem wnikania (wdychania) do układu oddechowego włókien zawieszonych w powietrzu. Dopóki włókna nie są uwalniane do powietrza i nie występuje ich wdychanie, wyroby z udziałem azbestu nie stanowią zagrożenia dla zdrowia. Na występowanie i typ choroby wpływa- rodzaj azbestu, wymiary tworzących go włókien i ich stężenie oraz czas trwania narażenia. Biologiczna agresywność pyłu azbestowego jest zależna od stopnia penetracji i liczby włókien, które uległy retencji w płucach, jak również od fizycznych i aerodynamicznych cech włókien. Szczególne znaczenie ma w tym przypadku średnica włókien. Włókna cienkie, o średnicy poniżej 3 mikrometrów, przenoszone są łatwiej i docierają do końcowych odcinków dróg oddechowych, podczas gdy włókna grube, o średnicy powyżej 5 mikrometrów, zatrzymują się w górnych odcinkach dróg oddechowych. Skręcone włókna chryzotylu o dużej średnicy, mają tendencję do zatrzymywania się wyżej, w porównaniu z igłowymi włóknami azbestów amfibolowych, z łatwością przenikających do obwodowych części płuc. Największe zagrożenie dla organizmu ludzkiego stanowią włókna respirabilne (włókna o długości powyżej 5  $\mu\text{m}$ , o maksymalnej średnicy 3  $\mu\text{m}$  i stosunku długości do średnicy powyżej 3:1). Do chorób wywołanych przez pył azbestowy zaliczamy m.in. pylicę azbestową (azbestozę), raka płuc oraz międzybłoniaka opłucnej. Choroby te mają długi okres inkubacji i mogą ujawnić się nawet po 30 latach od chwili wchłonięcia włókien. Przy narażeniu komunalnym na pył azbestowy głównym skutkiem zdrowotnym, który należy brać pod uwagę, jest międzybłoniak opłucnej i otrzewnej. W zależności od poziomu ekspozycji, może być obserwowany wzrost ryzyka raka płuc. Zakrojone na szeroką skalę badania

przypadków międzybłoniaka oraz trendów zapadalności wykazały zwiększoną ich częstość w rejonach kopalń i zakładów przetwórstwa azbestu oraz w miastach.

Ze względu na zróżnicowanie czynników korozyjnych występujących w środowisku przeciętny okres użytkowania waha się od 20 do 60 lat (przeciętny czas użytkowania wyrobów eternitowych to 30 lat). Po osiągnięciu wieku technologicznego (około 30 lat) z wyrobów azbestowo - cementowych rozpoczyna się „samoistne” pylenie włókien azbestu. Powoduje to pojawianie się zwiększonego stężenia włókien w otoczeniu obiektów z wbudowanym azbestem. Ponadto dodatkowym źródłem emisji włókien są wyroby z odłamanymi częściami bądź całkowicie popękane. Zwiększenie emisji włókien do powietrza atmosferycznego jest związane również z korozyją biologiczną, tj. obecność glonów i mchów na powierzchni płyty eternitowej. Największym źródłem zagrożenia pyłami azbestu są wszelkie prace wykonywane przy wyrobach zawierających azbest.

Prace polegające na demontażu wyrobów zawierających azbest twardy (gęstość powyżej  $1000 \text{ kg/m}^3$ ), przeprowadzane zgodnie z istniejącymi wymogami prawnymi, gwarantują dużą prewencję wobec pylenia się włókien azbestu. Podobnie sytuacja wygląda przy transporcie i utylizacji wyrobów zawierających azbest. Przeprowadzane badania na składowiskach wyrobów azbestowych wskazują, że stężenia włókien azbestu nie przekraczają norm ustalonych dla powietrza, jakim oddychają ludzie w strefie zamieszkania. Problem stwarza demontaż eternitu z dachów i elewacji przez osoby nieuprawnione i nieprzeszkolone, wskutek czego dochodzi do znacznych przekroczeń norm czystości powietrza w zakresie zapylenia pyłem i włóknami azbestu.

Karygodną praktyką jest wyrzucanie wyrobów azbestowych do lasów, rowów i innych miejsc. Powoduje to nie tylko znaczne skażenie powietrza, ale ryzyko rozprzestrzenienia po większym terenie i potęgowanie skażenia. Sankcje, jakie grożą podmiotom za niewłaściwe gospodarowanie odpadami, zgodnie z art. 183 §1 ustawy

z dnia 6 czerwca 1997 r. Kodeks karny (Dz.U. z 2020 r. poz. 1444 z późn. zm.), kto wbrew przepisom składowuje, usuwa, przetwarza, dokonuje odzysku, unieszkodliwia albo transportuje odpady lub substancje w takich warunkach lub w taki sposób, że może to zagrazić życiu lub zdrowiu wielu osób lub spowodować zniszczenie w świecie roślinnym lub zwierzęcym w znacznych rozmiarach - podlega karze pozbawienia wolności od 3 miesięcy do lat 5.

*Fot. 3. Nielegalne składowanie wyrobów azbestowych.*





## **6. Regulacje prawne podczas wykonywania prac w kontakcie z wyrobami zawierającymi azbest.**

Regulacje prawne dotyczące azbestu i wyrobów zawierających azbest zostały oparte na przepisach obowiązujących w Unii Europejskiej. Obecnie w Polsce istnieje szereg przepisów zajmujących się problematyką azbestu.

### **1) Ustawa z dnia 19 czerwca 1997 roku o zakazie stosowania wyrobów zawierających azbest (Dz.U. z 2020 r. poz. 1680 z późn. zm.)**

Ustawa weszła w życie po 28 września 1997 roku. Zakazuje ona wprowadzania na polski obszar celny wyrobów zawierających azbest, azbestu, produkcji wyrobów zawierających azbest oraz obrotu azbestem i wyrobami zawierającymi ten surowiec. Zgodnie z ustawą nastąpił całkowity zakaz obrotu wyrobami zawierającymi azbest. Wyjątek stanowią wyroby, które ze względów technicznych i technologicznych nie mogą jeszcze być zastąpione wyrobami bezazbestowymi.

### **2) Ustawa z dnia 14 grudnia 2012 roku o odpadach (Dz.U. z 2021 r. poz. 779 z późn. zm.)**

Ustawa określa zasady postępowania z odpadami w sposób zapewniający ochronę życia i zdrowia ludzi oraz ochronę środowiska zgodnie z zasadą zrównoważonego rozwoju, a w szczególności zasady zapobiegania powstawaniu odpadów i ich negatywnego oddziaływania na środowisko, a także odzysku lub unieszkodliwiania odpadów. W ustawie określone są obowiązki wytwórców i posiadaczy odpadów, w tym odpadów niebezpiecznych. Ustawa wprowadza obowiązek opracowania planów gospodarki odpadami na szczeblu krajowym i wojewódzkim z uwzględnieniem planu unieszkodliwiania odpadów azbestowych.

### **3) Ustawa z dnia 27 kwietnia 2001 roku Prawo ochrony środowiska (Dz.U. z 2020 r. poz. 1219 z późn. zm.)**

Ustawa określa zasady ochrony środowiska oraz warunki korzystania z jego zasobów, z uwzględnieniem wymagań zrównoważonego rozwoju. Ustawa zawiera szereg istotnych postanowień dotyczących m. in.:

- państwowego monitoringu środowiska jako systemu pomiarów, ocen i prognoz stanu środowiska oraz gromadzenia, przetwarzania i rozpowszechniania informacji o środowisku,
- opracowania prognoz oddziaływania na środowisko, w tym gospodarki odpadami, a także programów wojewódzkich, zmierzających do przestrzegania standardów jakości środowiska,
- ochrony powietrza przed zanieczyszczeniem, sposobu postępowania z substancjami stwarzającymi szczególne zagrożenie dla środowiska,
- kar i odpowiedzialności za nieprzestrzeganie zasad i przepisów dotyczących ochrony środowiska.

Azbest zgodnie z art. 160 ustawy poś należy do substancji stwarzających szczególne zagrożenie dla środowiska i powinny podlegać sukcesywnej eliminacji. Występowanie substancji zawierających azbest powinno zostać udokumentowane, a informacje o rodzaju, ilości i miejscu występowania powinny być przekazane do wojewody, wójta, burmistrza lub prezydenta miasta, zgodnie z rozporządzeniami wykonawczymi do ustawy poś.

#### **4) Rozporządzenie Ministra Klimatu z dnia 2 stycznia 2020 roku w sprawie katalogu odpadów (Dz.U. 2020 poz. 10)**

Zgodnie z tym rozporządzeniem odpady zawierające azbest klasyfikowane są jako odpady niebezpieczne z przypisanymi następującymi kodami klasyfikacyjnymi:

*Tabela 4. Kody klasyfikacyjne odpadów niebezpiecznych zawierających azbest.*

06 07 01*	Odpady azbestowe z elektrolizy
06 13 04*	Odpady z przetwarzania azbestu
10 11 81*	Odpady zawierające azbest (z hutnictwa szkła)
10 13 09*	Odpady zawierające azbest z produkcji elementów cementowo–azbestowych
15 01 11*	Opakowania z metali zawierające niebezpieczne, porowate elementy wzmocnienia konstrukcyjnego (np. azbest) włącznie z pustymi pojemnikami ciśnieniowymi;
16 01 11*	Okładziny hamulcowe zawierające azbest;
16 02 12*	Zużyte urządzenia zawierające wolny azbest;
17 06 01*	Materiały izolacyjne zawierające azbest;
17 06 05*	Materiały budowlane zawierające azbest.

#### **5) Rozporządzenie Ministra Gospodarki z dnia 13 grudnia 2010 roku w sprawie wymagań w zakresie wykorzystywania wyrobów zawierających azbest oraz wykorzystywania i oczyszczania instalacji lub urządzeń, w których były lub są wykorzystywane wyroby zawierające azbest (Dz. U. z 2011 r., Nr 8, poz. 31);**

Rozporządzenie określa m.in. wymagania w zakresie wykorzystywania wyrobów zawierających azbest, a także wymagania w zakresie przemieszczania odpadów zawierających azbest. Ustanowiono sposób oznaczania miejsc, pomieszczeń, instalacji lub

urządzeń zawierających azbest oraz sposób inwentaryzowania wyrobów zawierających azbest. Określono wymagane terminy przedkładania odpowiednio marszałkowi województwa albo wójtowi, burmistrzowi lub prezydentowi miasta informacji o posiadanych wyrobach azbestowych.

Termin wykorzystywania wyrobów zawierających azbest w sposób niestwarzający zagrożenia dla środowiska i zdrowia wyznaczono do 31 grudnia 2032 roku.

**6) Rozporządzenie Ministra Gospodarki, Pracy i Polityki Społecznej z dnia 2 kwietnia 2004 roku w sprawie sposobów i warunków bezpiecznego użytkowania i usuwania wyrobów zawierających azbest (Dz.U. 2004 nr 71 poz. 649);**

Rozporządzenie określa szczegółowo obowiązki wykonawcy prac polegających na bezpiecznym użytkowaniu i usuwaniu wyrobów zawierających azbest. Ponadto precyzuje warunki przygotowania transportu do miejsca składowania. Przedstawione zostały oznakowania jakimi powinny być opatrzone wyroby i odpady zawierające azbest.

**7) Rozporządzenie Ministra Gospodarki, Pracy i Polityki Społecznej z dnia 14 października 2005 roku w sprawie zasad bezpieczeństwa i higieny pracy przy zabezpieczaniu i usuwaniu wyrobów zawierających azbest oraz programu szkolenia w zakresie bezpiecznego użytkowania takich wyrobów (Dz. U. z 2005 r., Nr 216 poz. 1824).**

Rozporządzenie określa obowiązki pracodawcy zatrudniającego pracowników przy usuwaniu wyrobów zawierających azbest. Pracodawca zobowiązany jest stosować środki ochrony pracowników przed szkodliwym działaniem pyłu zawierającego azbest, a przed przystąpieniem do prac sporządzić ich szczegółowy plan. Pracownicy zatrudnieni przy pracach w kontakcie z azbestem, pracodawcy i osoby kierujące takimi pracami powinni być przeszkoleni w zakresie bezpieczeństwa i higieny pracy zgodnie z programem określonym w załączniku nr 2 do rozporządzenia.

Działania określone przepisami prawnymi dotyczą:

- zasad ochrony środowiska oraz warunki korzystania z jego zasobów z uwzględnieniem wymagań zrównoważonego rozwoju;
- zasad postępowania z odpadami, w sposób zapewniający jak najlepszą ochronę zdrowia i życia ludzkiego oraz ochronę środowiska (w tym m. in. obowiązki wytwórców i posiadaczy odpadów niebezpiecznych, jakimi są wyroby azbestowe);
- kwalifikacji azbestu do kategorii substancji stwarzających szczególne zagrożenie dla środowiska, dla których wprowadzony został zakaz obrotu lub ponownego wykorzystania;
- ogólnych warunków wykorzystywania, przemieszczania i eliminowania substancji stwarzających szczególne zagrożenie dla środowiska;
- obowiązków nałożonych na wykorzystujących te substancje, w tym dokumentowania rodzaju, ilości i miejsc ich występowania oraz sposobu ich eliminowania, okresowego przedkładania odpowiednim organom informacji o rodzaju, ilości i miejsc ich występowania.

**Obowiązujące przepisy prawne dopuszczają jedną metodę unieszkodliwiania odpadów azbestowych – składowanie na składowiskach odpadów niebezpiecznych lub na wydzielonych częściach składowisk odpadów innych niż niebezpieczne i obojętne albo na podziemnych składowiskach odpadów niebezpiecznych.**

## 7. Zasady bezpiecznego usuwania wyrobów zawierających azbest

Prace polegające na usuwaniu wyrobów zawierających azbest stanowią zagrożenie dla zdrowia ludzkiego, ze względu na znaczną emisję włókien azbestowych podczas ich demontażu. W związku z powyższym należy rygorystycznie przestrzegać zasad bezpiecznego postępowania z azbestem. Użytkowanie wyrobów zawierających azbest, o gęstości objętościowej powyżej 1 000 kg/m<sup>3</sup>, jest możliwe po stwierdzeniu braku widocznych uszkodzeń, które mogą przyczyniać się do emisji włókien azbestu do powietrza. Przy użytkowaniu tych wyrobów należy również pamiętać o wymaganiach w zakresie ochrony środowiska. Wykorzystywanie azbestu lub wyrobów zawierających azbest, w sposób umożliwiający emisję azbestu do środowiska, jest zabronione.

W celu określenia, czy spełnione są odpowiednie wymogi użytkowania wyrobów zawierających azbest - właściciel, użytkownik wieczysty lub zarządca nieruchomości, a także obiektu, urządzenia budowlanego, instalacji przemysłowej lub innego miejsca zawierającego azbest, przeprowadza kontrole stanu tych wyrobów w terminach wynikających z oceny stanu tych wyrobów. Zgodnie z Rozporządzeniem Ministra Gospodarki, Pracy i Polityki Społecznej z dnia 2 kwietnia 2004r. w sprawie sposobów i warunków bezpiecznego użytkowania i usuwania wyrobów zawierających azbest. (Dz. U. Z 2004 r., Nr 71, poz. 649). Właściciel lub zarządca budynku, budowli, instalacji lub urządzenia technicznego oraz terenu, gdzie znajdują się wyroby zawierające azbest ma obowiązek sporządzenia – w 2 egzemplarzach – „Oceny stanu i możliwości bezpiecznego użytkowania wyrobów zawierających azbest”. Jeden egzemplarz „Oceny...” właściciel lub zarządca zobowiązany jest złożyć właściwemu organowi nadzoru budowlanego – w terminie do 30 dni od dnia jej sporządzenia. Drugi egzemplarz zachowuje przy dokumentacji budynku, budowli, instalacji lub urządzenia przemysłowego oraz terenu – do czasu sporządzenia następnej „Oceny...”.

Właściciel lub zarządca zobowiązany jest do przeprowadzenia inwentaryzacji (spisu z natury) wyrobów zawierających azbest. Wyniki inwentaryzacji powinny służyć do sporządzenia stosownej informacji dla wójta, burmistrza lub prezydenta miasta – właściwego dla miejsca znajdowania się budynku, budowli, instalacji lub urządzenia oraz terenu z wyrobami zawierającymi azbest (osoby fizyczne). Natomiast osoby prawne mają obowiązek składania tych informacji do właściwego marszałka województwa. Informacje powinny zostać złożone zgodnie ze wzorem- Załącznik 1 i Załącznik 2 do „Programu...”.

---

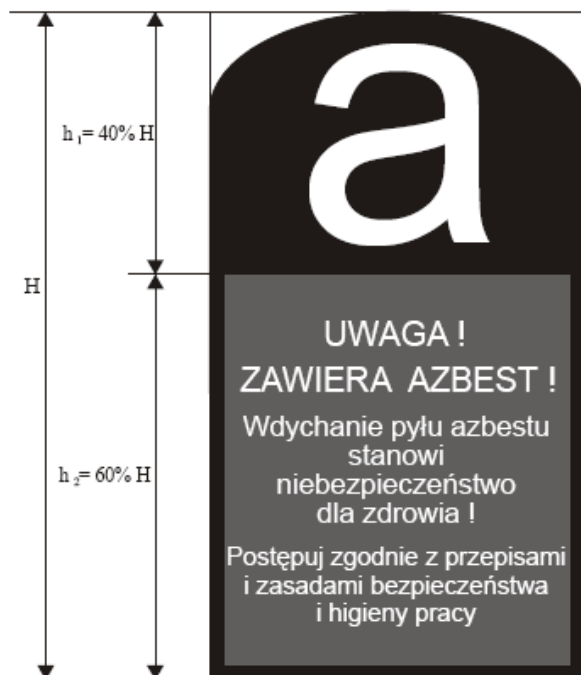
### WYMOGI DOTYCZĄCE PRZYGOTOWANIA DO PRAC ZWIĄZANYCH Z DEMONTAŻEM WYROBÓW ZAWIERAJĄCYCH AZBEST

---

- Należy wykonać pomiar stężenia pyłów zawierających azbest - **dopuszczalne stężenie włókien respirabilnych dla pracowników wynosi 0,1 wł./cm<sup>3</sup>.**
- Czynności związane z usuwaniem azbestu wykonywać mogą jedynie wyspecjalizowane firmy, posiadające odpowiednio wykwalifikowanych i przeszkolonych pracowników.
- Na pracodawcy spoczywa obowiązek zapewnienia pracownikom odpowiedniej ochrony przed szkodliwym działaniem pyłu azbestowego.
- Każdy z pracowników powinien być wyposażony w odzież ochronną, odpowiednie urządzenia oraz środki ochrony układu oddechowego.
- Miejsce pracy, w którym usuwany jest azbest, w miarę możliwości, powinno odseparować się od otoczenia osłonami, które uniemożliwią przenikanie pyłu azbestowego.
- Teren należy ogrodzić w bezpiecznej odległości od traktów dla pieszych - przynajmniej 2 metry w przypadku zastosowania osłon, przy użyciu biało-czerwonych taśm ostrzegawczych.

- Należy oznakować miejsca prac i wyraźnie wskazać na zakres wykonywanych czynności. Niezbędne jest zatem ustawienie tablic informacyjnych, np. o treści „Uwaga! Zagrożenie azbestem!”, „Osobom nieupoważnionym wstęp wzbroniony”.
- Stosować powinno się takie środki i urządzenia techniczne, które w możliwie największym stopniu redukują ilość uwalnianego do środowiska azbestu.

#### WZÓR OZNAKOWANIA WYROBÓW I ODPADÓW ZAWIERAJĄCYCH AZBEST



Wszystkie wyroby zawierające azbest lub ich opakowania powinny być oznakowane w następujący sposób:

- oznakowanie zgodne z podanym wzorem powinno mieć wymiary: co najmniej 5 cm wysokości i 2,5 cm szerokości;
- oznakowanie powinno składać się z: części górnej ( $h_1 = 40\% H$ ) zawierającej literę „a” w białym kolorze na czarnym tle, części dolnej ( $h_2 = 60\% H$ ) zawierającej standardowy napis w białym lub czarnym kolorze na czerwonym tle; napis powinien być wyraźnie czytelny;
- jeżeli wyrób zawiera krokidolit, standardowo stosowany zwrot „zawiera azbest” powinien być zastąpiony zwrotem „zawiera krokidolit/azbest niebieski”.



---

## **POSTĘPOWANIE PODCZAS USUWANIA WYROBÓW ZAWIERAJĄCYCH AZBEST**

---

- Obiekty, z których usuwany jest azbest należy zabezpieczyć przed pyleniem, np. poprzez uszczelnienie otworów okiennych i drzwiowych, a także przez wykonanie innych niezbędnych w danym miejscu zabezpieczeń;
- Wyroby zawierające azbest poddawane rozbiórce należy zwilżyć wodą przed rozpoczęciem prac i utrzymywać w stanie wilgotnym aż do ich zakończenia;
- Z uwagi na fakt, iż uszkodzenia i odłamania zwiększają emisję pyłu azbestowego, w miarę możliwości demontażowi powinny podlegać całe wyroby: płyty, rury, kształtki;
- Wyroby trwale zespolone z podłożem oddzielać należy wyłącznie przy użyciu narzędzi ręcznych lub narzędzi mechanicznych wolnoobrotowych zaopatrzonych w instalacje odsysające powietrze;
- Podczas usuwania wyrobów azbestowych elewacyjnych zaleca się stosowanie kurtyn zasłaniających fasadę budynku, ponadto w celu łatwego uprzątnięcia pozostałości azbestu teren wokół powinien zostać wyścielony grubą folią;
- Pył azbestowy gromadzący się podczas prac demontażowych powinien być codziennie usuwany - metodą czyszczenia na mokro lub z użyciem podciśnieniowego sprzętu odkurzającego z filtrami o dużej mocy ciągu.

### **Zakazuje się czyszczenia pomieszczeń i narzędzi poprzez ręczne zamiatanie na sucho lub z użyciem sprężonego powietrza;**

- Zalecany jest okresowy kontrolny monitoring powietrza, zwłaszcza gdy stężenia pyłu azbestowego mogą przekraczać dopuszczalne normy;
- Pomieszczenia, w których wartości stężenia pyłu przekroczyły dopuszczalne normy należy izolować;

- W przypadku prac demontażowych azbestu, gdzie stężenie uwalnianych włókien przekracza dopuszczalne normy, należy udostępnić pracownikom komory dekontaminacyjne, w których możliwe jest oczyszczenie;
- Odpady zawierające azbest powstałe na koniec dnia pracy zaleca się każdorazowo szczelnie opakować, np. w folię z polietylenu lub polipropylenu o grubości min. 0,2 mm i zakleić taśmą lub zgrzewem ciągłym, tak by uniemożliwić przypadkowe otwarcie, a następnie składować w tymczasowym miejscu magazynowania;
- Zapakowane w odpowiedni sposób odpady azbestowe należy oznakować, w sposób niebudzący wątpliwości co do rodzaju odpadów i w sposób trwały, tak aby etykiety nie uległy zniszczeniu na skutek działania czynników atmosferycznych i mechanicznych;
- Po zakończeniu prac usuwania wyrobów zawierających azbest, czyli wytwarzania odpadów niebezpiecznych, wykonawca ma obowiązek oczyścić strefę prac i otoczenie z pozostałości azbestu.
- W przypadku, gdy prace obejmowały wyroby o gęstości objętościowej mniejszej niż  $1000 \text{ kg/m}^3$ , mocno uszkodzone, zawierające azbest krikidolitowy lub były wykonywane w pomieszczeniach zamkniętych jest zobowiązany dodatkowo do przedstawienia wyników badania powietrza wykonanych przez uprawnione do tego laboratorium.

Prowadzone prace są często wykonywane w niesprzyjających warunkach, tj. na dużych wysokościach, w wysokiej temperaturze, na małej powierzchni, w odzieży ochronnej ograniczającej swobodę ruchu, z ryzykiem upadku na odpady azbestowe. Niezbędne jest zatem odpowiednie przeszkolenie pracowników w zakresie ryzyka występującego podczas prac związanych z azbestem.

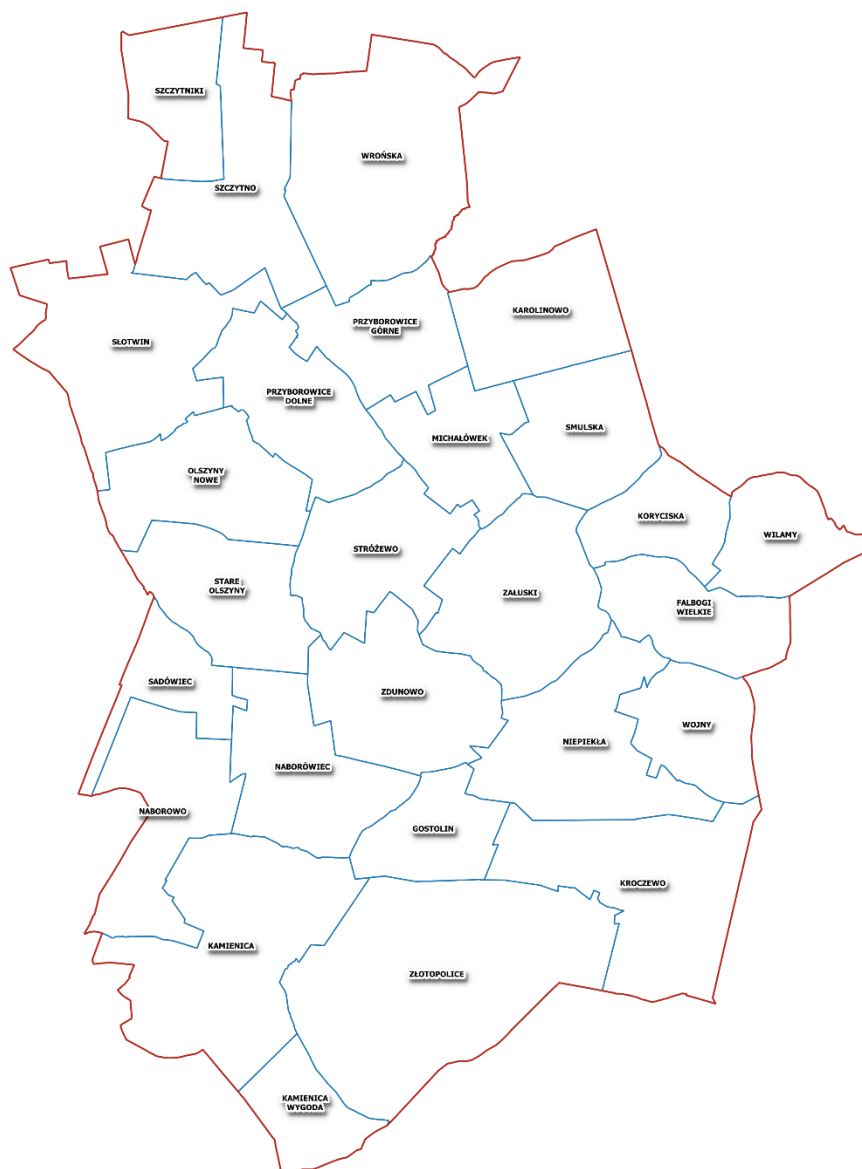
## 8. Diagnoza stanu aktualnej ilości wyrobów zawierających azbest na obszarze Gminy Załuski.

Gmina Załuski jest położona w centralnej części województwa mazowieckiego, w powiecie płońskim. Od północy graniczy z gminą Płońsk, od wschodu z gminą Joniec, od południa z gminami Zakroczym i Czerwińsk nad Wisłą, a od zachodu z gminą Naruszewo. Powierzchnia Gminy wynosi 111,65 km<sup>2</sup>, co stanowi 8,07% obszaru powiatu płońskiego. Liczba ludności pod koniec 2020 roku wynosiła 5 651 osób. Gęstość zaludnienia wynosi 52 osoby na 1 km<sup>2</sup>. W skład gminy wchodzi 30 sołectw: Falbogi Wielkie, Gostolin, Kamienica, Kamienica-Wygoda, Karolinowo, Koryciska, Kroczewo, Michałówek, Naborówiec, Naborowo, Naborowo-Parcele, Niepiekła, Nowe Olszyny, Nowe Wrońska, Przyborowice Dolne, Przyborowice Górne, Sadówiec, Słotwin, Smólska, Sobole, Stare Olszyny, Stare Wrońska, Stróżewo, Szczytniki, Szczytno, Wilamy, Wojny, Załuski, Zdunowo, Złotopolice.

Na terenie Gminy Załuski od wielu lat stosowano na szeroką skalę materiały pokryciowe budynków tj. eternit, zawierające azbest, które do dziś są użytkowane. Ich stan jakościowy z roku na rok pogarsza się w wyniku działania czynników atmosferycznych i stwarza coraz większe zagrożenie dla środowiska i zdrowia ludzi. W wyniku przeprowadzonej aktualizacji inwentaryzacji stwierdzono występowanie łącznie 311 456,5 m<sup>2</sup> materiałów azbestowych, z czego 309 542 m<sup>2</sup> należących do osób fizycznych, a 1 914,5 m<sup>2</sup> do osób prawnych. Przeważająca ilość wyrobów azbestowych na terenie Gminy Załuski to wyroby na cele pokryć dachowych, dla których przelicznik jednego metra kwadratowego wyrobu wynosi 15 kg.

**Łączna waga zewidencjonowanych w roku 2021 wyrobów wynosi – 4 643 130 kg (4 643 Mg).**

Rysunek 1. Gmina Załuski w podziale na obręby ewidencyjne.



Wartości zinwentaryzowanych wyrobów azbestowych, w poszczególnych obrębach, zestawiono w Tabeli 5. dla osób fizycznych oraz w Tabeli 6. dla osób prawnych. W poszczególnych przypadkach w jednym obrębie ewidencyjnym znajdują więcej niż

jedna miejscowość. Ponadto specyfikacja techniczna bazy azbestowej wymaga wprowadzanie danych według dostępnych schematów.

W obrębie 0013 - Wrońska, uwzględniona została ilość wyrobów azbestowych z miejscowości Nowe Wrońska i Stare Wrońska. W obrębie 0009 - Naborowo, uwzględniona została ilość wyrobów azbestowych z miejscowości Naborowo i Naborowo-Parcele. W obrębie 0011 - Niepiekła, uwzględniona została ilość wyrobów azbestowych z miejscowości Niepiekła i Sobole.

*Tabela 5. Ilość wyrobów azbestowych wg. obrębów ewidencyjnych w Gminie Załuski, należące do osób fizycznych.*

L.p.	Nr obrębu	Nazwa	m <sup>2</sup>	kg
1.	0003	Kamienica	22305	334575
2.	0017	Słotwin	20440	306600
3.	0013	Wrońska	19233	288495
4.	0009	Naborowo	18462	276930
5.	0020	Stare Olszyny	17086	256290
6.	0010	Naborówiec	14401	216015
7.	0011	Niepiekła	14122	211830
8.	0023	Szczytno	13947	209205

9.	0028	Złotopolice	13095	196425
10.	0021	Stróżewo	12998	194970
11.	0008	Michałówek	12540	188100
12.	0026	Załużki	12284	184260
13.	0024	Wilamy	11664	174960
14.	0018	Smulska	11471	172065
15.	0027	Zdunowo	10659	159885
16.	0012	Nowe Olszyny	10638	159570
17.	0014	Przyborowice Dolne	10073	151095
18.	0005	Karolinowo	8979	134685
19.	0004	Kamienica-Wygoda	8833	132495
20.	0006	Koryciska	8529	127935
21.	0015	Przyborowice Górne	8185	122775
22.	0007	Kroczewo	6790	101850

23.	0022	Szczytniki	6232	93480
24.	0025	Wojny	5534	83010
25.	0001	Falbogi Wielkie	4061	60915
26.	0016	Sadówiec	3978	59670
27.	0002	Gostolin	3003	45045

*Tabela 6. Ilość wyrobów azbestowych wg. obrębów ewidencyjnych w Gminie Załuski, należące do osób prawnych.*

<b>L.p.</b>	<b>Nr obrębu</b>	<b>Nazwa</b>	<b>m<sup>2</sup></b>	<b>kg</b>
1.	0017	Słotwin	944	14 160
2.	0015	Przyborowice Górne	386	5 783
3.	0008	Michałówek	290	4 350
4.	0007	Kroczewo	241	3 615
5.	0011	Niepiekła	54	810

Rodzajami wyrobów wykorzystywanych na terenie Gminy Załuski są płyty azbestowo-cementowe faliste dla budownictwa (W02), oraz płyty azbestowo-cementowe płaskie dla budownictwa (W01). Wartości ilościowe prezentują się następująco (Tabela 7.):

*Tabela 7. Łączna ilość wyrobów azbestowy w Gminie Załuski.*

<b>Rodzaj wyrobu</b>	<b>m<sup>2</sup></b>	<b>kg</b>	<b>Mg</b>
<b>W02</b>	302 469	4 537 028	4 537
<b>W01</b>	8 988	134 820	135

W poniższej Tabeli 8., zestawiono ilość wyrobów azbestowych w podziale na formę prawną właścicieli. Ilości zinwentaryzowanych wyrobów azbestowych, należące do osób prawnych zostały przesłane do Urzędu Marszałkowskiego Województwa Mazowieckiego, która to instytucja wprowadza dane do Bazy Azbestowej.

*Tabela 8. Inwentaryzowane wyroby azbestowe w podziale na formę prawną.*

<b>Forma prawna</b>	<b>m<sup>2</sup></b>	<b>kg</b>	<b>Mg</b>
<b>Osoby fizyczne</b>	309 542	4 643 130	4 643
<b>Osoby prawne</b>	1 915	28 718	29

Wyroby azbestowe zestawione zostały również w podziale na klasy obiektów warstwy BDOT 10k, na których się znajdują.



Tabela 9. Rodzaje zabudowy pokryte wyrobami azbestowymi w podziale na klasy BDOT10k- osoby fizyczne.

Rodzaje zabudowy	ilość	m <sup>2</sup>	kg	Mg
<b>budynki mieszkalne</b>	232	30 303	454 545	455
<b>budynki gospodarcze</b>	1 407	249 899	3 748 485	3 748
<b>Razem</b>	<b>4 203 030 kg / 4 203 Mg</b>			

Tabela 10. Rodzaje zabudowy pokryte wyrobami azbestowymi w podziale na klasy BDOT10k- osoby prawne.

Rodzaje zabudowy	ilość	m <sup>2</sup>	kg	Mg
<b>budynek letniskowy</b>	7	341	5 115	5
<b>budynek gospodarczy</b>	6	1193	17 895	18
<b>budynek użyteczności publicznej</b>	7	194	2 910	3
<b>Razem</b>	<b>25 920 kg / 26 Mg</b>			

Największa powierzchnia pokryć azbestowych występuje na budynkach gospodarczych i wynosi ona 88,63 % wszystkich zinwentaryzowanych pokryć dachowych w Gminie Załuski. Pokrycia na budynkach mieszkalnych stanowią 10,74 % całkowitej ilości użytkowanych wyrobów azbestowych. W przypadku liczby

poszczególnych rodzajów zabudowy, występuje duża rozbieżność, ze względu na występowanie pokryć na niewielkich budynkach gospodarczych – garażach, kurnikach, komórki na drewno, warsztatów itp. W tym zestawieniu marginalne znaczenie mają budynki letniskowe – 0,12 oraz budynki użyteczności publicznej - 0,06 %.

W trakcie przeprowadzania aktualizacji inwentaryzacji szczególną uwagę zwracano na występowanie wyrobów azbestowych z postaci magazynowanej – zdjęte z budynków pokrycia dachowe oraz w przeszłości zakupione nieużywane płyty azbestowo-cementowe. Właściciele tego rodzaju wyrobów powinni w jak najszybszym terminie poddać utylizacji następujące ilości.

*Tabela 11. Zinwentaryzowana ilość wyrobów azbestowych zmagazynowana.*

	<b>ilość</b>	<b>m<sup>2</sup></b>	<b>kg</b>	<b>Mg</b>
<b>Osoby fizyczne</b>	216	29 454	441 810	441,8
<b>Osoby prawne</b>	1	187	2 805	2,8

Ilość wyrobów azbestowych stwierdzonych na terenie Gminy Załuski pod względem stopnia pilności kształtuje się następująco.

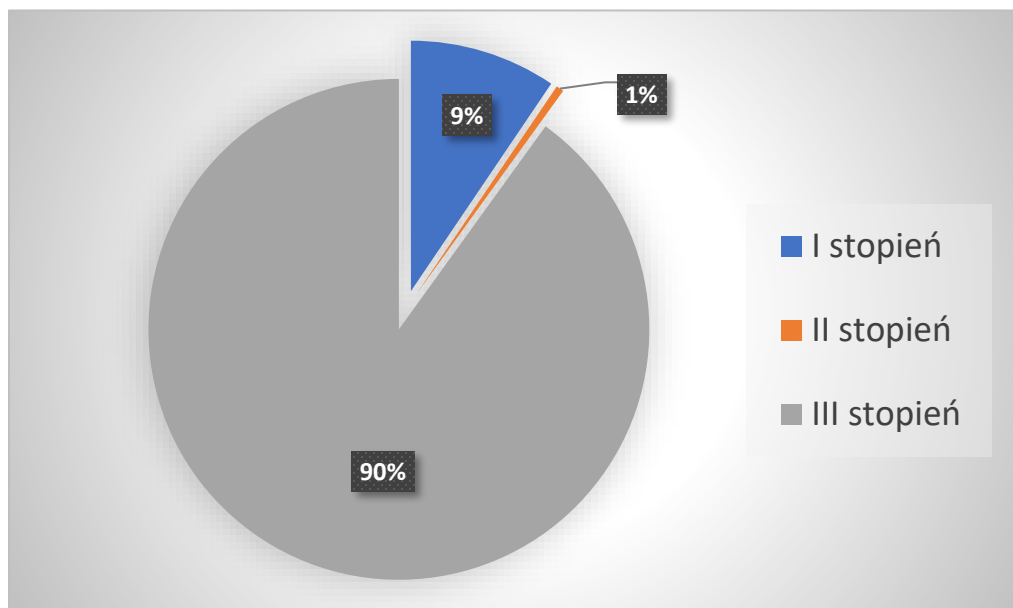
*Tabela 12. Ilość wyrobów azbestowych w podziale na stopnie pilności usunięcia.*

<b>Stopień pilności</b>	<b>m<sup>2</sup></b>	<b>kg</b>	<b>Mg</b>
<b>I</b>	29 641	444 615	445
<b>II</b>	1 540	23 100	23
<b>III</b>	280 275,5	4 204 132,5	4 204

Stan techniczny wyrobów azbestowych decyduje o stopniu pilności jego usunięcia, stopnie pilności dzielą się na 3 grupy:

- I stopień – wyrób musi zostać unieszkodliwiony bezzwłocznie,
- II stopień – ponowna ocena stanu technicznego wymagana w okresie 1 roku,
- III stopień – ponowna ocena stanu technicznego w terminie do 5 lat.

*Wykres 1. Procentowy udział wyrobów azbestowych w podziale na stopień pilności usunięcia.*



Zdecydowana większość wyrobów azbestowych znajdujących się na terenie Gminy Załuski jest w dobrym stanie technicznym, są to wyroby nienarażone na uszkodzenia mechaniczne, znajdujące się poza zasięgiem funkcjonowania osób i dzieci – pokrycia dachowe. Stopniem I zostały oznaczone wyroby magazynowane na posesjach, które powinny zostać niezwłocznie poddane utylizacji. Dodatkowo na terenie Gminy znajduje się kilka budynków, które powinny zostać objęte coroczną kontrolą stanu technicznego wyrobów azbestowych.

Statystyką obrazującą potencjalną wzmożoną szkodliwość włókien azbestowych na zdrowie ludzi można zobrazować wskaźnikiem odwołującym całą powierzchnie występujących wyrobów do liczby mieszkańców Gminy.

*Tabela 13. Ilość wyrobów azbestowych przypadająca na 1 mieszkańca.*

<b>m<sup>2</sup> azbestu</b>	<b>liczba mieszkańców</b>	<b>m<sup>2</sup>/osobę</b>
309 542	5 651	<b>~ 54,8</b>

Wynik wskaźnika powierzchni materiałów azbestowych na jednego mieszkańca, pozwala stwierdzić, że na każdego mieszkańca Gminy Załuski przypada budynek gospodarczy pokryty wyrobami azbestowymi.

Stworzenie i zapewnienie sieci składowisk odpadów niebezpiecznych lub kwater do unieszkodliwiania odpadów zawierających azbest, wydzielonych na składowiskach odpadów innych niż niebezpieczne i obojętne, jest niezbędnym elementem procesu usuwania wyrobów zawierających azbest. Sprawą priorytetową jest zapewnienie na terenie województwa wystarczającej ilości miejsc do deponowania tego rodzaju odpadów.

W danym województwie za planowanie gospodarką odpadami odpowiedzialny jest Marszałek Województwa, który ma obowiązek uwzględnić budowę nowych obiektów w wojewódzkim planie gospodarki odpadami.

Składowiska ogólnodostępne najbliższej usytuowane dla Gminy Załuski:

- Regionalny Zakład Gospodarki Odpadami w miejscowości Rachocin, adres: Rachocin, 09-200 Sierpc. Zarządca: Zakład Gospodarki Komunalnej i Mieszkaniowej w Sierpcu Sp. z o. o., ul. Traugutta 33 09-200 Sierpc;
- Składowisko odpadów niebezpiecznych w Pukininie, adres: Pukinin 140, 96-200 Rawa Mazowiecka. Zarządca: ZGO AQUARIUM Sp. z o.o., ul. Katowicka 20 96-200 Rawa Mazowiecka;
- Zakład Przetwarzania i Unieszkodliwiania Odpadów w Czerwonym Borze, adres: Czerwony Bór, 18-300 Zambrów, Zarządca: Przedsiębiorstwo Gospodarki Komunalnej Sp. z o.o. w Zambrowie, ul. Polowa 19 18-300 Zambrów.

Wszystkie wyżej wymienione składowiska przyjmują odpady o kodzie 17 06 05 oraz posiadają wolną pojemność na terenie składowiska do przyjmowania wyrobów azbestowych.

## 9. Harmonogram realizacji Programu

Poniższa Tabela 14. zawiera harmonogram realizacji zadań inwestycyjnych związanych z usuwaniem i unieszkodliwianiem wyrobów azbestowych na terenie Gminy Załuski. Szacunki zostały dokonane dla wyrobów posiadanych przez osoby fizyczne na podstawie uśrednionych wyników zapytań ofertowych, które każdorazowo są publikowane w przypadku usuwania azbestu z terenu Gminy.

**Średni koszt demontażu, transportu i utylizacji tony wyrobów azbestowych – 630 zł brutto.**

**Średni koszt transportu i utylizacji tony wyrobów azbestowych – 370 zł brutto.**

*Tabela 14. Harmonogram realizacji zadań inwestycyjnych związanych z usuwaniem i unieszkodliwianiem wyrobów azbestowych na terenie Gminy Załuski.*

Cel	Czas realizacji	Ilość (kg)	Koszt (zł)
Utylizacja azbestu w pierwszym stopniu pilności (wyrobów zmagazynowanych)	Do końca 2022 roku	441 810	163 469,70
Demontaż i utylizacja wyrobów azbestowych o stopniu pilności drugim i trzecim.	Do końca 2032 roku	4 201 320	2 646 831,60
<b>SUMA</b>		<b>4 643 130</b>	<b>2 810 301,30</b>

W pierwszej kolejności powinny zostać poddane utylizacji wyroby w pierwszym stopniu pilności oraz azbest magazynowany. Jediną możliwą przesłanką dla dłuższego przechowywania takiej formy azbestu jest chęć zebrania większej ilości wyrobów azbestowych z pokrytych nim budynków w celu transportu i utylizacji, ale w okresie do 1 roku. W kolejnych latach aż do końca roku 2032 powinny być systematycznie demontowane i utylizowane pozostałe wyroby azbestowe o drugim i trzecim stopniu pilności. Przykładem dobrych praktyk dla mieszkańców będzie również pilne usunięcie azbestowych pokryć na budynkach użyteczności publicznej należących do Gminy.

*Tabela 15. Harmonogram realizacji zadania dla budynków gminnych i osób prawnych.*

<b>Cel</b>	<b>Czas realizacji</b>	<b>Ilość (kg)</b>	<b>Koszt (zł)</b>
Demontaż i utylizacja wyrobów azbestowych będących w posiadaniu Gminy Załuski.	Do końca 2032 roku	2 910	1 833,30
Utylizacja azbestu w pierwszym stopniu pilności (wyrobów zmagazynowanych) w posiadaniu osób prawnych	Do końca 2022 roku	2 805	1 037,85
Demontaż i utylizacja wyrobów azbestowych w posiadaniu osób prawnych	Do końca 2032 roku	23 002,50	14 491,58
<b>SUMA</b>		<b>28 717,5</b>	<b>17 362,73</b>

Dodatkowo w trakcie realizacji zadań inwestycyjnych powinny być prowadzone kampanie edukacyjne informujące o zagrożeniach związanych z użytkowaniem wyrobów azbestowych i konieczności pozbywania się ich oraz możliwych dostępnych sposobach wsparcia tego procesu.

## **10. Źródła finansowania usuwania azbestu**

Wyroby zawierające azbest powinny zostać usunięte do końca 2032 roku. Jest to zadanie długotrwałe, wymagające dużych nakładów finansowych i współpracy między poszczególnymi szczeblami administracji samorządowej, rządowej oraz właścicielami nieruchomości, na których występują wyroby zawierające azbest. Działania w zakresie usuwania azbestu i wyrobów zawierających azbest uzależnione będą nie tylko od gotowości firm zajmujących się specjalistycznym demontażem i usunięciem tych materiałów, ale przede wszystkim od właścicieli (zarządców, użytkowników) nieruchomości, na których azbest występuje, gdyż to oni decydować będą o podjęciu prac remontowo- budowlanych.

Program realizowany będzie głównie w oparciu o środki własne właścicieli obiektów budowlanych i/lub inwestorów prywatnych, z możliwym udziałem – w zależności od dostępności i zasad przyznawania dofinansowania - środków:

- 1) samorządu terytorialnego;
- 2) budżetu państwa pozostających w dyspozycji właściwego ministra;
- 3) funduszy ochrony środowiska (tj. Narodowego Funduszu Ochrony Środowiska i Gospodarki Wodnej lub Wojewódzkiego Funduszu Ochrony Środowiska i Gospodarki Wodnej);
- 4) funduszy unijnych;
- 5) kredytów komercyjnych i preferencyjnych.



Dostępными instrumentami finansowania demontażu, transportu i unieszkodliwienia lub zabezpieczenia usuniętych z obiektów wyrobów zawierających azbest mogą być:

- 1) Pożyczki i dotacje ze środków krajowych funduszy ochrony środowiska, których beneficjentami mogą być: właściciele obiektów budowlanych, jednostki samorządu terytorialnego oraz ich związki, podmioty świadczące usługi z zakresu zadań własnych jednostek samorządu terytorialnego, jednostki organizacyjne jednostek samorządu terytorialnego posiadające osobowość prawną, spółdzielnie mieszkaniowe, wspólnoty mieszkaniowe i inne podmioty zobligowane do usunięcia materiałów zawierających azbest;
- 2) Środki w formie zwrotnej lub bezzwrotnej z funduszy unijnych w ramach Regionalnych Programów Operacyjnych bądź innych programów operacyjnych, których beneficjentami mogą być: właściciele obiektów budowlanych, jednostki samorządu terytorialnego oraz ich związki, podmioty świadczące usługi z zakresu zadań własnych jednostek samorządu terytorialnego, jednostki organizacyjne jednostek samorządu terytorialnego posiadające osobowość prawną, spółdzielnie mieszkaniowe, wspólnoty mieszkaniowe i inne podmioty zobligowane do usunięcia materiałów zawierających azbest;
- 3) Kredyty komercyjne i preferencyjne (z dopłatami funduszy ochrony środowiska lub funduszy unijnych do oprocentowania kredytu). Wśród wielu możliwych źródeł finansowania działań związanych z usuwaniem azbestu i wyrobów zawierających azbest - właściciele (zarządcy, użytkownicy) nieruchomości powinni indywidualnie dopasować system finansowania do danej inwestycji czy przedsięwzięcia.

## 11. Zarządzanie i monitoring realizacji programu

Działania pozwalające skutecznie realizować Program przez samorząd gminny:

- Zbieranie przez wójta, burmistrza, prezydenta miasta informacji o ilości, rodzaju i miejscach występowania wyrobów zawierających azbest oraz uzupełnianie narzędzia informatycznego o zgromadzone dane – [www.bazaazbestowa.pl](http://www.bazaazbestowa.pl),
- Organizowanie lokalnych szkoleń i kampanii edukacyjnych w zakresie bezpiecznego usuwania wyrobów zawierających azbest,
- Organizowanie usuwania wyrobów zawierających azbest przy wykorzystaniu pozyskanych na ten cel środków krajowych lub unijnych z uwzględnieniem zasad zawartych w „Programie...”,
- Kreowanie u obywateli właściwej postawy w zakresie obowiązków związanych z usuwaniem wyrobów zawierających azbest,
- Współpraca z mediami w celu propagowania odpowiednich inicjatyw społecznych oraz rozpowszechniania informacji dotyczących zagrożeń powodowanych przez azbest.
- współpraca z organami kontrolnymi – inspekcja sanitarna, inspekcja pracy, inspektor nadzoru budowlanego, inspekcja ochrony środowiska,

Zarządzanie oraz monitoring realizacji zadań „Programu...” obejmuje gromadzenie, przetwarzanie i rozpowszechnianie informacji o usuwaniu azbestu i wyrobów zawierających azbest dotyczących w szczególności:

- Ilości usuniętych wyrobów zawierających azbest oraz wytworzonych odpadów niebezpiecznych zawierających azbest,
- Ilości składowanych odpadów zawierających azbest,
- Lokalizacji istniejących i planowanych składowisk odpadów zawierających azbest i ich pojemności oraz stopnia wykorzystania,

- Ilości i wyniki przeprowadzonych inwentaryzacji oraz oceny stanu technicznego wyrobów zawierających azbest i ich lokalizacji na terenie gminy,
- Aktualizacja przedsiębiorstw posiadających uprawnienia do bezpiecznego usuwania azbestu,
- Ilość podejmowanych przez jednostkę samorządu terytorialnego inicjatyw w zakresie usuwania wyrobów zawierających azbest,
- Aktualizacja zmian legislacyjnych dotyczących problematyki azbestowej.

Oceny realizacji programu można dokonać na podstawie poniżej wyszczególnionych wskaźników realizacji. Lista nie jest ostateczna i może ulec rozszerzeniu.

*Tabela 16. Wskaźniki monitoringu realizacji zadań.*

<b>L.p.</b>	<b>Wskaźnik</b>	<b>Jednostka</b>
<b>1</b>	Ilość usuniętych wyrobów azbestowych w danym roku kalendarzowym.	Mg/rok
<b>2</b>	Ilość unieszkodliwionych odpadów niebezpiecznych zawierających azbest w danym roku kalendarzowym.	Mg/rok
<b>3</b>	Stopień usunięcia wyrobów azbestowych w stosunku do ilości wyrobów azbestowych zinwentaryzowanych w danym roku kalendarzowym	%
<b>4</b>	Nakłady poniesione na usunięcie odpadów zawierających azbest	zł/rok
<b>5</b>	Ilość wniosków zgłaszanych przez mieszkańców dotyczących usunięcia azbestu i wyrobów zawierających azbest	szt./rok
<b>6</b>	Ilość kampanii edukacyjno – informacyjnych	szt./rok
<b>7</b>	Szkolenie kadry administracyjnej gminnych jednostek samorządowych na platformie - azbestinspektor.gig.eu	osób/rok

## Załącznik 1. Formularz informacyjny o wyrobach zawierających azbest

### INFORMACJA O WYROBACH ZAWIERAJĄCYCH AZBEST<sup>1)</sup>

1. Nazwa miejsca/urządzenia/instalacji, adres<sup>2)</sup>:  
.....  
.....
2. Wykorzystujący wyroby zawierające azbest – imię i nazwisko lub nazwa i adres:  
.....  
.....
3. Rodzaj zabudowy<sup>3)</sup>: .....
4. Numer działki ewidencyjnej<sup>4)</sup>: .....
5. Numer obrębu ewidencyjnego<sup>4)</sup>: .....
6. Nazwa, rodzaj wyrobu<sup>5)</sup>: .....
7. Ilość posiadanych wyrobów<sup>6)</sup>: .....
8. Stopień pilności<sup>7)</sup>: .....
9. Zaznaczenie miejsca występowania wyrobów:<sup>8)</sup>
  - a) nazwa i numer dokumentu: .....
  - b) data ostatniej aktualizacji: .....
10. Przewidywany termin usunięcia wyrobów: .....
11. Ilość usuniętych wyrobów zawierających azbest przekazanych do unieszkodliwienia<sup>6)</sup>: .....

.....  
(podpis)

Data .....

- 1) Za wyrób zawierający azbest uznaje się każdy wyrób zawierający wagowo 0,1 % lub więcej azbestu.
- 2) Adres faktycznego miejsca występowania azbestu należy uzupełnić w następującej formie: województwo, powiat, gmina, miejscowość, ulica, numer nieruchomości.
- 3) Należy podać rodzaj zabudowy: budynek mieszkalny, budynek gospodarczy, budynek przemysłowy, budynek mieszkalno-gospodarczy, inny.
- 4) Należy podać numer działki ewidencyjnej i numer obrębu ewidencyjnego faktycznego miejsca występowania azbestu.
- 5) Przy określaniu rodzaju wyrobu zawierającego azbest należy stosować następującą klasyfikację:
  - płyty azbestowo-cementowe płaskie stosowane w budownictwie,
  - płyty faliste azbestowo-cementowe stosowane w budownictwie,
  - rury i złącza azbestowo-cementowe,
  - rury i złącza azbestowo-cementowe pozostawione w ziemi,
  - izolacje natryskowe środkami zawierającymi w swoim składzie azbest,
  - wyroby cierne azbestowo-kauczukowe,
  - przędza specjalna, w tym włókna azbestowe obrobione,
  - szczeliwa azbestowe,
  - taśmy tkane i plecione, sznury i sznurki,
  - wyroby azbestowo-kauczukowe, z wyjątkiem wyrobów ciernych,
  - papier, tektura,
  - drogi zabezpieczone (drogi utwardzone odpadami zawierającymi azbest przed wejściem w życie ustawy z dnia 19 czerwca 1997 r. o zakazie stosowania wyrobów zawierających azbest, po trwałym zabezpieczeniu przed emisją włókien azbestu),
  - drogi utwardzone odpadami zawierającymi azbest przed wejściem w życie ustawy z dnia 19 czerwca 1997 r. o zakazie stosowania wyrobów zawierających azbest, ale niezabezpieczone trwale przed emisją włókien azbestu,
  - inne wyroby zawierające azbest, oddzielnie niewymienione, w tym papier i tektura; podać jakie.
- 6) Ilość wyrobów zawierających azbest należy podać w jednostkach właściwych dla danego wyrobu (kg, m<sup>2</sup>, m<sup>3</sup>, m.b., km).
- 7) Według „Oceny stanu i możliwości bezpiecznego użytkowania wyrobów zawierających azbest” określonej w załączniku nr 1 do rozporządzenia Ministra Gospodarki, Pracy i Polityki Społecznej z dnia 2 kwietnia 2004 r. w sprawie sposobów i warunków bezpiecznego użytkowania i usuwania wyrobów zawierających azbest (Dz. U. Nr 71, poz. 649).
- 8) Nie dotyczy osób fizycznych niebędących przedsiębiorcami. Należy podać nazwę i numer dokumentu oraz datę jego ostatniej aktualizacji, w którym zostały oznaczone miejsca występowania wyrobów zawierających azbest, w szczególności planu sytuacyjnego terenu instalacji lub urządzenia zawierającego azbest, dokumentacji technicznej.

## Załącznik 2. Formularz oceny stopnia pilności usunięcia wyrobów azbestowych.

### OCENA

#### stanu i możliwości bezpiecznego użytkowania wyrobów zawierających azbest

Nazwa miejsca/ obiektu/ urządzenie budowlanego /instalacji przemysłowej:

.....

Adres miejsca/ obiektu/ urządzenia budowlanego/ instalacji przemysłowej:

.....

Rodzaj zabudowy<sup>1)</sup>: .....

Numer działki ewidencyjnej<sup>2)</sup>: .....

Numer obrębu ewidencyjnego<sup>2)</sup>: .....

Nazwa, rodzaj wyrobu<sup>3)</sup>: .....

Ilość wyrobów<sup>4)</sup>: .....

Data sporządzenia poprzedniej oceny<sup>5)</sup>: .....

Grupa / nr	Rodzaj i stan wyrobu	Punkty	Ocena
<b>I</b>	<b>Sposób zastosowania azbestu</b>		
1	Powierzchnia pokryta masą natryskową z azbestem (torkret)	30	
2	Tynk zawierający azbest	30	
3	Lekkie płyty izolacyjne z azbestem (ciężar obj. < 1.000 kg/m <sup>3</sup> )	25	
4	Pozostałe wyroby z azbestem (np. pokrycia dachowe, elewacyjne)	10	
<b>II</b>	<b>Struktura powierzchni wyrobu z azbestem</b>		
5	Duże uszkodzenia powierzchni, naruszona struktura włókien	60	
6	Niewielkie uszkodzenia powierzchni (rysy, odpryski, załamania), naruszona struktura włókien	30	
7	Ścisła struktura włókien przy braku warstwy zabezpieczającej lub jej dużych ubytkach	15	
8	Warstwa zabezpieczająca bez uszkodzeń	0	

<b>III</b>	<b>Możliwość uszkodzenia powierzchni wyrobu z azbestem</b>		
9	Wyrób jest przedmiotem jakichś prac	30	
10	Wyrób bezpośrednio dostępny (do wysokości 2 m)	15	
11	Wyrób narażony na uszkodzenia mechaniczne	10	
12	Wyrób narażony na wstrząsy i drgania lub czynniki atmosferyczne	10	
13	Wyrób nie jest narażony na wpływy zewnętrzne	0	
<b>IV</b>	<b>Miejsce usytuowania wyrobu w stosunku do pomieszczeń użytkowych</b>		
14	Bezpośrednio w pomieszczeniu	30	
15	Za zawieszonym, nieuszczelnym sufitem lub innym pokryciem	25	
16	W systemie wywietrzania pomieszczenia (kanały wentylacyjne)	25	
17	Na zewnątrz obiektu (np. tynk)	20	
18	Elementy obiektu (np. osłony balkonowe, filarki międzyokienne)	10	
19	Za zawieszonym szczelnym sufitem lub innym pokryciem, ponad pyłoszczelną powierzchnią lub poza szczelnym kanałem wentylacyjnym	5	
20	Bez kontaktu z pomieszczeniem (np. na dachu odizolowanym od pomieszczeń mieszkalnych)	0	
<b>V</b>	<b>Wykorzystanie miejsca/ obiektu/ urządzenia budowlanego/ instalacji przemysłowej</b>		
21	Regularne przez dzieci, młodzież lub sportowców	40	
22	Stałe lub częste (np.: zamieszkanie, miejsce pracy)	30	
23	Czasowe (np.: domki rekreacyjne)	15	
24	Rzadkie (np.: strychy, piwnice, komórki)	5	
25	Nieużytkowane (np.: opuszczone zabudowania mieszkalne lub gospodarskie, wyłączone z użytkowania objekty, urządzenia lub instalacje)	0	
<b>SUMA PUNKTÓW OCENY</b>			
<b>STOPIEŃ PILNOŚCI</b>			

**UWAGA:** W każdej z pięciu grup arkusza należy wskazać co najmniej jedną pozycję. Jeśli w grupie zostanie wskazana więcej niż jedna pozycja, sumując punkty z poszczególnych grup należy uwzględnić tylko pozycję o najwyższej punktacji w danej grupie. Sumaryczna liczba punktów pozwala określić stopień pilności:

**Stopień pilności I** od 120 punktów

wymagane pilnie usunięcie (wymiana na wyrób bezazbestowy) lub zabezpieczenie

**Stopień pilności II** od 95 do 115 punktów

wymagana ponowna ocena w terminie do 1 roku

**Stopień pilności III** do 90 punktów

wymagana ponowna ocena w terminie do 5 lat

.....

Oceniający  
(nazwisko i imię)

.....

(miejscowość, data)

.....

Właściciel / Zarządca  
(podpis)

.....

(adres lub pieczęć z adresem)

#### Objaśnienia:

- 1) Należy podać rodzaj zabudowy: budynek mieszkalny, budynek gospodarczy, budynek przemysłowy, inny.
- 2) Należy podać numer obrębu ewidencyjnego i numer działki ewidencyjnej faktycznego miejsca występowania azbestu.
- 3) Przy określaniu rodzaju wyrobu zawierającego azbest należy stosować następującą klasyfikację:
  - płyty azbestowo-cementowe płaskie stosowane w budownictwie,
  - płyty faliste azbestowo-cementowe dla budownictwa,
  - rury i złącza azbestowo-cementowe,
  - izolacje natryskowe środkami zawierającymi w swoim składzie azbest,
  - wyroby cierne azbestowo-kauczukowe,
  - przędza specjalna, w tym włókna azbestowe obrobione,
  - szczeliwa azbestowe,
  - taśmy tkane i plecione, sznury i sznurki,
  - wyroby azbestowo-kauczukowe, z wyjątkiem wyrobów ciernych,
  - papier, tektura,
  - inne wyroby zawierające azbest, oddzielnie niewymienione, w tym papier i tektura, podać jakie.
- 4) Ilość wyrobów azbestowych podana w jednostkach masy (Mg) oraz w jednostkach właściwych dla danego wyrobu (m<sup>2</sup>, m<sup>3</sup>, mb).
- 5) Należy podać datę przeprowadzenia poprzedniej oceny; jeśli jest to pierwsza ocena, należy wpisać „pierwsza ocena”



### Załącznik 3. Wykaz wyrobów zawierających azbest na terenie Gminy Załuski

Miejscowość	Nr domu	NDE	Obręb	Forma prawna	Rodzaj zabudowy	Ilość wyrobu [m <sup>2</sup> ]	Ilość wyrobu [kg]	Stopień pilności	Inne istotne informacje
Falbogi Wielkie	4	27	0001	os. fizyczna	gospodarczy	329	4935	III	
Falbogi Wielkie	4	27	0001	os. fizyczna	mieszkalny	128	1920	III	
Falbogi Wielkie	5	26/1	0001	os. fizyczna	gospodarczy	231	3465	III	
Falbogi Wielkie	5	26/1	0001	os. fizyczna	gospodarczy	702	10530	III	
Falbogi Wielkie	8	117	0001	os. fizyczna	gospodarczy	19	285	III	
Falbogi Wielkie	11	95/4	0001	os. fizyczna	mieszkalny	148	2220	III	
Falbogi Wielkie	13	172/2	0001	os. fizyczna	gospodarczy	516	7740	III	
Falbogi Wielkie	13	172/2	0001	os. fizyczna	gospodarczy	559	8385	III	
Falbogi Wielkie	15	171/5	0001	os. fizyczna	magazynowany	820	12300	I	
Falbogi Wielkie	16	4/33	0001	os. fizyczna	magazynowany	114	1710	I	
Falbogi Wielkie	16	4/33	0001	os. fizyczna	gospodarczy	132	1980	III	
Falbogi Wielkie	17	121/2	0001	os. fizyczna	gospodarczy	161	2415	III	
Falbogi Wielkie	17	121/2	0001	os. fizyczna	mieszkalny	202	3030	III	
Gostolin	1	18/1	0002	os. fizyczna	gospodarczy	126	1890	III	
Gostolin	2	20/2	0002	os. fizyczna	gospodarczy	185	2775	II	
Gostolin	6	30	0002	os. fizyczna	gospodarczy	22	330	III	
Gostolin	7	33/3	0002	os. fizyczna	gospodarczy	73	1095	III	
Gostolin	7	33/3	0002	os. fizyczna	gospodarczy	106	1590	III	
Gostolin	9	25	0002	os. fizyczna	magazynowany	148	2220	I	
Gostolin	9	25	0002	os. fizyczna	gospodarczy	155	2325	III	
Gostolin	14	67/4	0002	os. fizyczna	magazynowany	508	7620	I	
Gostolin	14	67/4	0002	os. fizyczna	gospodarczy	56	840	III	
Gostolin	14	67/4	0002	os. fizyczna	gospodarczy	141	2115	III	
Gostolin	16	76	0002	os. fizyczna	gospodarczy	172	2580	III	
Gostolin	18	71/1	0002	os. fizyczna	gospodarczy	32	480	III	
Gostolin	18	71/2	0002	os. fizyczna	gospodarczy	343	5145	III	
Gostolin	19	63/35	0002	os. fizyczna	gospodarczy	343	5145	III	
Gostolin	19	63/35	0002	os. fizyczna	mieszkalny	181	2715	III	
Gostolin	20	54	0002	os. fizyczna	magazynowany	20	300	I	
Gostolin	20	54	0002	os. fizyczna	gospodarczy	192	2880	III	
Gostolin	23	60/2	0002	os. fizyczna	magazynowany	34	510	I	

Miejscowość	Nr domu	NDE	Obręb	Forma prawna	Rodzaj zabudowy	Ilość wyrobu [m <sup>2</sup> ]	Ilość wyrobu [kg]	Stopień pilności	Inne istotne informacje
Gostolin	23	60/2	0002	os. fizyczna	gospodarczy	23	345	III	
Gostolin	24	50	0002	os. fizyczna	magazynowany	20	300	I	
Gostolin	24	50	0002	os. fizyczna	gospodarczy	71	1065	III	
Gostolin	23A	60/7	0002	os. fizyczna	gospodarczy	24	360	III	
Gostolin		55/1	0002	os. fizyczna	gospodarczy	28	420	III	
Kamienica	1	84/25	0003	os. fizyczna	gospodarczy	161	2415	III	
Kamienica	2	89/1	0003	os. fizyczna	gospodarczy	208	3120	III	
Kamienica	2	89/1	0003	os. fizyczna	gospodarczy	242	3630	III	
Kamienica	2	89/1	0003	os. fizyczna	mieszkalny	159	2385	III	
Kamienica	4	115	0003	os. fizyczna	magazynowany	134	2010	I	
Kamienica	4	115	0003	os. fizyczna	gospodarczy	348	5220	III	
Kamienica	4	115	0003	os. fizyczna	mieszkalny	82	1230	III	
Kamienica	5	116	0003	os. fizyczna	gospodarczy	378	5670	III	
Kamienica	6	118	0003	os. fizyczna	gospodarczy	16	240	III	
Kamienica	6	118	0003	os. fizyczna	gospodarczy	90	1350	III	
Kamienica	9	99	0003	os. fizyczna	magazynowany	48	720	I	
Kamienica	9	99	0003	os. fizyczna	magazynowany	120	1800	I	
Kamienica	9	99	0003	os. fizyczna	gospodarczy	238	3570	III	
Kamienica	10	87/2	0003	os. fizyczna	magazynowany	176	2640	I	
Kamienica	11	75/3	0003	os. fizyczna	gospodarczy	30	450	III	
Kamienica	12	73	0003	os. fizyczna	magazynowany	27	405	I	
Kamienica	12	73	0003	os. fizyczna	gospodarczy	27	405	III	
Kamienica	12	73	0003	os. fizyczna	gospodarczy	28	420	III	
Kamienica	12	73	0003	os. fizyczna	gospodarczy	130	1950	III	
Kamienica	12	73	0003	os. fizyczna	gospodarczy	199	2985	III	
Kamienica	12	73	0003	os. fizyczna	mieszkalny	169	2535	III	
Kamienica	13	51	0003	os. fizyczna	gospodarczy	33	495	II	
Kamienica	13	51	0003	os. fizyczna	mieszkalny	148	2220	III	
Kamienica	14	50	0003	os. fizyczna	magazynowany	169	2535	I	
Kamienica	14	50	0003	os. fizyczna	gospodarczy	78	1170	III	
Kamienica	15	49	0003	os. fizyczna	gospodarczy	114	1710	III	
Kamienica	15	49	0003	os. fizyczna	gospodarczy	255	3825	III	
Kamienica	16	41	0003	os. fizyczna	gospodarczy	19	285	III	
Kamienica	17	37	0003	os. fizyczna	gospodarczy	231	3465	III	
Kamienica	17	37	0003	os. fizyczna	gospodarczy	254	3810	III	

Miejscowość	Nr domu	NDE	Obręb	Forma prawna	Rodzaj zabudowy	Ilość wyrobu [m <sup>2</sup> ]	Ilość wyrobu [kg]	Stopień pilności	Inne istotne informacje
Kamienica	17	37	0003	os. fizyczna	gospodarczy	488	7320	III	
Kamienica	18	36/5	0003	os. fizyczna	gospodarczy	84	1260	III	
Kamienica	18	36/5	0003	os. fizyczna	gospodarczy	165	2475	III	
Kamienica	19	9	0003	os. fizyczna	gospodarczy	111	1665	III	
Kamienica	19	9	0003	os. fizyczna	gospodarczy	141	2115	III	
Kamienica	19	9	0003	os. fizyczna	gospodarczy	296	4440	III	
Kamienica	19	9	0003	os. fizyczna	gospodarczy	321	4815	III	
Kamienica	20	8	0003	os. fizyczna	gospodarczy	245	3675	III	
Kamienica	20	8	0003	os. fizyczna	gospodarczy	363	5445	III	
Kamienica	21	7	0003	os. fizyczna	gospodarczy	39	585	III	
Kamienica	21	7	0003	os. fizyczna	gospodarczy	245	3675	III	
Kamienica	21	7	0003	os. fizyczna	gospodarczy	356	5340	III	
Kamienica	22	2/5	0003	os. fizyczna	gospodarczy	56	840	III	
Kamienica	23	55	0003	os. fizyczna	gospodarczy	16	240	III	
Kamienica	23	55	0003	os. fizyczna	gospodarczy	78	1170	III	
Kamienica	23	55	0003	os. fizyczna	gospodarczy	282	4230	III	
Kamienica	25	59	0003	os. fizyczna	gospodarczy	44	660	III	
Kamienica	25	59	0003	os. fizyczna	gospodarczy	163	2445	III	
Kamienica	25	59	0003	os. fizyczna	gospodarczy	200	3000	III	
Kamienica	25	59	0003	os. fizyczna	mieszkalny	65	975	III	
Kamienica	26	11	0003	os. fizyczna	gospodarczy	185	2775	III	
Kamienica	26	11	0003	os. fizyczna	mieszkalny	75	1125	III	
Kamienica	28	31	0003	os. fizyczna	gospodarczy	171	2565	III	
Kamienica	28	31	0003	os. fizyczna	gospodarczy	337	5055	III	
Kamienica	31	64	0003	os. fizyczna	magazynowany	40	600	I	
Kamienica	31	64	0003	os. fizyczna	gospodarczy	230	3450	III	
Kamienica	32	66/1	0003	os. fizyczna	gospodarczy	118	1770	III	
Kamienica	33	30	0003	os. fizyczna	gospodarczy	42	630	III	
Kamienica	33	30	0003	os. fizyczna	gospodarczy	73	1095	III	
Kamienica	37	42/2	0003	os. fizyczna	gospodarczy	527	7905	III	
Kamienica	42	218	0003	os. fizyczna	gospodarczy	80	1200	III	
Kamienica	42	218	0003	os. fizyczna	gospodarczy	133	1995	III	
Kamienica	42	218	0003	os. fizyczna	gospodarczy	163	2445	III	
Kamienica	43	168/7	0003	os. fizyczna	gospodarczy	27	405	III	
Kamienica	46	219	0003	os. fizyczna	gospodarczy	208	3120	III	

Miejscowość	Nr domu	NDE	Obręb	Forma prawna	Rodzaj zabudowy	Ilość wyrobu [m <sup>2</sup> ]	Ilość wyrobu [kg]	Stopień pilności	Inne istotne informacje
Kamienica	47	248/2	0003	os. fizyczna	gospodarczy	121	1815	III	
Kamienica	48	249/1	0003	os. fizyczna	magazynowany	188	2820	I	
Kamienica	48	249/1	0003	os. fizyczna	gospodarczy	18	270	III	
Kamienica	48	249/1	0003	os. fizyczna	gospodarczy	56	840	III	
Kamienica	49	221	0003	os. fizyczna	gospodarczy	66	990	III	
Kamienica	49	221	0003	os. fizyczna	gospodarczy	179	2685	III	
Kamienica	49	221	0003	os. fizyczna	gospodarczy	224	3360	III	
Kamienica	50	250/2	0003	os. fizyczna	mieszkalny	231	3465	III	
Kamienica	51	253/2	0003	os. fizyczna	gospodarczy	26	390	III	
Kamienica	51	253/2	0003	os. fizyczna	gospodarczy	121	1815	III	
Kamienica	53	225/2	0003	os. fizyczna	gospodarczy	22	330	III	
Kamienica	53	225/1	0003	os. fizyczna	gospodarczy	86	1290	III	
Kamienica	53	225/1	0003	os. fizyczna	gospodarczy	91	1365	III	
Kamienica	53	225/2	0003	os. fizyczna	mieszkalny	59	885	III	
Kamienica	54	220/6	0003	os. fizyczna	magazynowany	171	2565	I	
Kamienica	54	220/6	0003	os. fizyczna	gospodarczy	176	2640	III	
Kamienica	56	228	0003	os. fizyczna	magazynowany	164	2460	I	
Kamienica	56	228	0003	os. fizyczna	gospodarczy	226	3390	III	
Kamienica	56	228	0003	os. fizyczna	gospodarczy	399	5985	III	
Kamienica	58	260	0003	os. fizyczna	gospodarczy	86	1290	III	
Kamienica	58	260	0003	os. fizyczna	mieszkalny	228	3420	III	
Kamienica	59	254/2	0003	os. fizyczna	gospodarczy	32	480	III	
Kamienica	59	254/2	0003	os. fizyczna	gospodarczy	35	525	III	
Kamienica	59	254/2	0003	os. fizyczna	gospodarczy	79	1185	III	
Kamienica	59	254/2	0003	os. fizyczna	gospodarczy	312	4680	III	
Kamienica	60	255	0003	os. fizyczna	gospodarczy	71	1065	III	
Kamienica	60	255	0003	os. fizyczna	gospodarczy	80	1200	III	
Kamienica	61	264	0003	os. fizyczna	gospodarczy	161	2415	III	
Kamienica	62	256	0003	os. fizyczna	magazynowany	219	3285	I	
Kamienica	62	256	0003	os. fizyczna	gospodarczy	108	1620	III	
Kamienica	62	256	0003	os. fizyczna	gospodarczy	157	2355	III	
Kamienica	62	256	0003	os. fizyczna	gospodarczy	165	2475	III	
Kamienica	63	252/3	0003	os. fizyczna	magazynowany	20	300	I	
Kamienica	63	252/3	0003	os. fizyczna	gospodarczy	66	990	III	
Kamienica	63	252/3	0003	os. fizyczna	gospodarczy	108	1620	III	

Miejscowość	Nr domu	NDE	Obręb	Forma prawna	Rodzaj zabudowy	Ilość wyrobu [m <sup>2</sup> ]	Ilość wyrobu [kg]	Stopień pilności	Inne istotne informacje
Kamienica	63	252/3	0003	os. fizyczna	gospodarczy	151	2265	III	
Kamienica	63	252/3	0003	os. fizyczna	mieszkalny	177	2655	III	
Kamienica	64	194/1	0003	os. fizyczna	gospodarczy	130	1950	III	
Kamienica	64	194/2	0003	os. fizyczna	gospodarczy	341	5115	III	
Kamienica	65	190/1	0003	os. fizyczna	gospodarczy	95	1425	III	
Kamienica	66	251/2	0003	os. fizyczna	gospodarczy	235	3525	III	
Kamienica	67	191	0003	os. fizyczna	magazynowany	149	2235	I	
Kamienica	67	191	0003	os. fizyczna	gospodarczy	263	3945	III	
Kamienica	68	188	0003	os. fizyczna	gospodarczy	32	480	III	
Kamienica	68	188	0003	os. fizyczna	gospodarczy	46	690	III	
Kamienica	68	188	0003	os. fizyczna	gospodarczy	106	1590	III	
Kamienica	69	157/1	0003	os. fizyczna	gospodarczy	11	165	III	
Kamienica	69	157/1	0003	os. fizyczna	gospodarczy	159	2385	III	
Kamienica	70	187	0003	os. fizyczna	gospodarczy	167	2505	III	
Kamienica	71	156	0003	os. fizyczna	gospodarczy	40	600	III	
Kamienica	71	156	0003	os. fizyczna	gospodarczy	218	3270	III	
Kamienica	72	155/2	0003	os. fizyczna	magazynowany	474	7110	I	
Kamienica	72	155/1	0003	os. fizyczna	mieszkalny	99	1485	III	
Kamienica	73	173	0003	os. fizyczna	gospodarczy	355	5325	III	
Kamienica	73	174	0003	os. fizyczna	mieszkalny	146	2190	III	
Kamienica	75	178	0003	os. fizyczna	gospodarczy	55	825	III	
Kamienica	75	178	0003	os. fizyczna	gospodarczy	101	1515	III	
Kamienica	75	178	0003	os. fizyczna	gospodarczy	222	3330	III	
Kamienica	75	178	0003	os. fizyczna	mieszkalny	179	2685	III	
Kamienica	76	179	0003	os. fizyczna	gospodarczy	13	195	III	
Kamienica	76	180/4	0003	os. fizyczna	gospodarczy	70	1050	III	
Kamienica	76	179	0003	os. fizyczna	gospodarczy	164	2460	III	
Kamienica	78	199/2	0003	os. fizyczna	gospodarczy	220	3300	III	
Kamienica	78	199/2	0003	os. fizyczna	gospodarczy	239	3585	III	
Kamienica	79	135	0003	os. fizyczna	gospodarczy	122	1830	III	
Kamienica	79	135	0003	os. fizyczna	gospodarczy	175	2625	III	
Kamienica	80	134	0003	os. fizyczna	gospodarczy	169	2535	III	
Kamienica	81	133/5	0003	os. fizyczna	gospodarczy	66	990	III	
Kamienica	81	133/5	0003	os. fizyczna	gospodarczy	177	2655	III	
Kamienica	81	133/5	0003	os. fizyczna	gospodarczy	358	5370	III	

Miejscowość	Nr domu	NDE	Obręb	Forma prawna	Rodzaj zabudowy	Ilość wyrobu [m <sup>2</sup> ]	Ilość wyrobu [kg]	Stopień pilności	Inne istotne informacje
Kamienica	81	133/5	0003	os. fizyczna	mieszkalny	247	3705	III	dobudówka z azbestu W01
Kamienica	82	130/1	0003	os. fizyczna	gospodarczy	247	3705	III	
Kamienica	82	130/1	0003	os. fizyczna	mieszkalny	172	2580	III	
Kamienica	26B	14	0003	os. fizyczna	magazynowany	309	4635	I	
Kamienica	50A	250/1	0003	os. fizyczna	gospodarczy	130	1950	III	
Kamienica	55A	224	0003	os. fizyczna	magazynowany	40	600	I	
Kamienica	55A	224	0003	os. fizyczna	gospodarczy	70	1050	III	
Kamienica	55A	224	0003	os. fizyczna	gospodarczy	113	1695	III	
Kamienica	55A	224	0003	os. fizyczna	gospodarczy	224	3360	III	
Kamienica-Wygoda	2	71	0004	os. fizyczna	mieszkalny	226	3390	III	
Kamienica-Wygoda	3	70/7	0004	os. fizyczna	gospodarczy	54	810	III	
Kamienica-Wygoda	4	69/2	0004	os. fizyczna	gospodarczy	11	165	III	
Kamienica-Wygoda	4	69/1	0004	os. fizyczna	gospodarczy	108	1620	III	
Kamienica-Wygoda	4	69/2	0004	os. fizyczna	gospodarczy	230	3450	III	
Kamienica-Wygoda	5	68	0004	os. fizyczna	gospodarczy	219	3285	III	
Kamienica-Wygoda	5	68	0004	os. fizyczna	gospodarczy	298	4470	III	
Kamienica-Wygoda	7	57	0004	os. fizyczna	gospodarczy	54	810	III	
Kamienica-Wygoda	9	32	0004	os. fizyczna	magazynowany	122	1830	I	
Kamienica-Wygoda	9	32	0004	os. fizyczna	gospodarczy	242	3630	III	
Kamienica-Wygoda	10	52	0004	os. fizyczna	gospodarczy	32	480	III	
Kamienica-Wygoda	10	52	0004	os. fizyczna	gospodarczy	216	3240	III	
Kamienica-Wygoda	10	52	0004	os. fizyczna	gospodarczy	356	5340	III	
Kamienica-Wygoda	10	52	0004	os. fizyczna	mieszkalny	172	2580	III	
Kamienica-Wygoda	11	51/1	0004	os. fizyczna	gospodarczy	32	480	III	
Kamienica-Wygoda	11	51/1	0004	os. fizyczna	gospodarczy	92	1380	III	
Kamienica-Wygoda	11	51/1	0004	os. fizyczna	gospodarczy	142	2130	III	
Kamienica-Wygoda	11	51/1	0004	os. fizyczna	mieszkalny	113	1695	III	
Kamienica-Wygoda	12	50	0004	os. fizyczna	gospodarczy	8	120	III	
Kamienica-Wygoda	12	50	0004	os. fizyczna	gospodarczy	34	510	III	
Kamienica-Wygoda	12	50	0004	os. fizyczna	gospodarczy	82	1230	III	
Kamienica-Wygoda	12	50	0004	os. fizyczna	mieszkalny	142	2130	III	
Kamienica-Wygoda	13	49	0004	os. fizyczna	magazynowany	138	2070	I	
Kamienica-Wygoda	13	49	0004	os. fizyczna	gospodarczy	151	2265	III	
Kamienica-Wygoda	15	40	0004	os. fizyczna	magazynowany	110	1650	I	
Kamienica-Wygoda	15	40	0004	os. fizyczna	gospodarczy	24	360	III	

Miejscowość	Nr domu	NDE	Obręb	Forma prawna	Rodzaj zabudowy	Ilość wyrobu [m <sup>2</sup> ]	Ilość wyrobu [kg]	Stopień pilności	Inne istotne informacje
Kamienica-Wygoda	15	40	0004	os. fizyczna	gospodarczy	59	885	III	
Kamienica-Wygoda	15	40	0004	os. fizyczna	gospodarczy	142	2130	III	
Kamienica-Wygoda	15	40	0004	os. fizyczna	gospodarczy	305	4575	III	
Kamienica-Wygoda	17	41	0004	os. fizyczna	gospodarczy	40	600	III	
Kamienica-Wygoda	17	41	0004	os. fizyczna	gospodarczy	103	1545	III	
Kamienica-Wygoda	17	41	0004	os. fizyczna	gospodarczy	118	1770	III	
Kamienica-Wygoda	17	41	0004	os. fizyczna	gospodarczy	175	2625	III	
Kamienica-Wygoda	17	41	0004	os. fizyczna	gospodarczy	188	2820	III	
Kamienica-Wygoda	19	21	0004	os. fizyczna	gospodarczy	157	2355	III	
Kamienica-Wygoda	19	21	0004	os. fizyczna	gospodarczy	199	2985	III	
Kamienica-Wygoda	20	79/2	0004	os. fizyczna	gospodarczy	18	270	III	
Kamienica-Wygoda	20	79/2	0004	os. fizyczna	gospodarczy	24	360	III	
Kamienica-Wygoda	20	79/2	0004	os. fizyczna	gospodarczy	38	570	III	
Kamienica-Wygoda	20	79/2	0004	os. fizyczna	gospodarczy	48	720	III	
Kamienica-Wygoda	20	79/2	0004	os. fizyczna	gospodarczy	62	930	III	
Kamienica-Wygoda	20	79/2	0004	os. fizyczna	gospodarczy	226	3390	III	
Kamienica-Wygoda	20	79/2	0004	os. fizyczna	mieszkalny	114	1710	III	
Kamienica-Wygoda	21	22	0004	os. fizyczna	magazynowany	253	3795	I	
Kamienica-Wygoda	22	19/2	0004	os. fizyczna	magazynowany	187	2805	I	
Kamienica-Wygoda	22	19/2	0004	os. fizyczna	gospodarczy	24	360	III	
Kamienica-Wygoda	22	19/2	0004	os. fizyczna	gospodarczy	83	1245	III	
Kamienica-Wygoda	22	19/2	0004	os. fizyczna	gospodarczy	173	2595	III	
Kamienica-Wygoda	22	19/2	0004	os. fizyczna	gospodarczy	598	8970	III	
Kamienica-Wygoda	23	17	0004	os. fizyczna	magazynowany	17	255	I	
Kamienica-Wygoda	23	17	0004	os. fizyczna	gospodarczy	11	165	III	
Kamienica-Wygoda	23	17	0004	os. fizyczna	gospodarczy	19	285	III	
Kamienica-Wygoda	23	17	0004	os. fizyczna	gospodarczy	93	1395	III	
Kamienica-Wygoda	23	17	0004	os. fizyczna	mieszkalny	116	1740	III	
Kamienica-Wygoda	26	25	0004	os. fizyczna	gospodarczy	196	2940	III	
Kamienica-Wygoda	27	27/1	0004	os. fizyczna	magazynowany	16	240	I	
Kamienica-Wygoda	27	27/1	0004	os. fizyczna	gospodarczy	7	105	III	
Kamienica-Wygoda	27	27/1	0004	os. fizyczna	mieszkalny	54	810	III	
Kamienica-Wygoda	28	28	0004	os. fizyczna	gospodarczy	28	420	III	
Kamienica-Wygoda	30	4	0004	os. fizyczna	gospodarczy	271	4065	III	
Kamienica-Wygoda	30	4	0004	os. fizyczna	gospodarczy	352	5280	III	

Miejscowość	Nr domu	NDE	Obręb	Forma prawna	Rodzaj zabudowy	Ilość wyrobu [m <sup>2</sup> ]	Ilość wyrobu [kg]	Stopień pilności	Inne istotne informacje
Kamienica-Wygoda	31	59	0004	os. fizyczna	gospodarczy	128	1920	III	
Kamienica-Wygoda	33	31	0004	os. fizyczna	gospodarczy	106	1590	III	
Kamienica-Wygoda	33	31	0004	os. fizyczna	gospodarczy	168	2520	III	
Kamienica-Wygoda	35	63/1	0004	os. fizyczna	magazynowany	91	1365	I	
Kamienica-Wygoda	35	63/1	0004	os. fizyczna	gospodarczy	24	360	III	
Kamienica-Wygoda	36	47/2	0004	os. fizyczna	mieszkalny	117	1755	III	
Kamienica-Wygoda	32A	60	0004	os. fizyczna	magazynowany	54	810	I	
Kamienica-Wygoda	6A	66/2	0004	os. fizyczna	gospodarczy	34	510	III	
Kamienica-Wygoda	6A	66/2	0004	os. fizyczna	gospodarczy	109	1635	III	
Kamienica-Wygoda	6A	66/2	0004	os. fizyczna	mieszkalny	7	105	III	
Kamienica-Wygoda		37	0004	os. fizyczna	gospodarczy	73	1095	III	
Karolinowo	4	201	0005	os. fizyczna	gospodarczy	58	870	III	
Karolinowo	5	42	0005	os. fizyczna	magazynowany	452	6780	I	
Karolinowo	6	205	0005	os. fizyczna	gospodarczy	103	1545	III	
Karolinowo	6	205	0005	os. fizyczna	gospodarczy	215	3225	III	
Karolinowo	7	44	0005	os. fizyczna	gospodarczy	540	8100	III	
Karolinowo	10	208	0005	os. fizyczna	gospodarczy	271	4065	III	
Karolinowo	11	49	0005	os. fizyczna	gospodarczy	546	8190	III	
Karolinowo	12	210	0005	os. fizyczna	magazynowany	141	2115	I	
Karolinowo	12	210	0005	os. fizyczna	gospodarczy	108	1620	III	
Karolinowo	12	210	0005	os. fizyczna	gospodarczy	228	3420	III	
Karolinowo	12	210	0005	os. fizyczna	gospodarczy	297	4455	III	
Karolinowo	13	51	0005	os. fizyczna	gospodarczy	323	4845	III	
Karolinowo	14	212/1	0005	os. fizyczna	magazynowany	114	1710	I	
Karolinowo	15	55	0005	os. fizyczna	magazynowany	20	300	I	
Karolinowo	15	55	0005	os. fizyczna	gospodarczy	54	810	III	
Karolinowo	15	55	0005	os. fizyczna	gospodarczy	83	1245	III	
Karolinowo	15	55	0005	os. fizyczna	gospodarczy	202	3030	III	
Karolinowo	15	55	0005	os. fizyczna	gospodarczy	605	9075	III	
Karolinowo	15	55	0005	os. fizyczna	mieszkalny	371	5565	III	
Karolinowo	17	57	0005	os. fizyczna	magazynowany	86	1290	I	
Karolinowo	17	57	0005	os. fizyczna	gospodarczy	40	600	III	
Karolinowo	18	215	0005	os. fizyczna	gospodarczy	67	1005	III	
Karolinowo	18	215	0005	os. fizyczna	gospodarczy	108	1620	III	
Karolinowo	18	215	0005	os. fizyczna	gospodarczy	560	8400	III	



Miejscowość	Nr domu	NDE	Obręb	Forma prawna	Rodzaj zabudowy	Ilość wyrobu [m <sup>2</sup> ]	Ilość wyrobu [kg]	Stopień pilności	Inne istotne informacje
Karolinowo	19	58/2	0005	os. fizyczna	magazynowany	121	1815	I	
Karolinowo	19	58/2	0005	os. fizyczna	gospodarczy	27	405	III	
Karolinowo	19	58/2	0005	os. fizyczna	gospodarczy	28	420	III	
Karolinowo	20	223	0005	os. fizyczna	gospodarczy	180	2700	III	
Karolinowo	21	59	0005	os. fizyczna	gospodarczy	20	300	III	
Karolinowo	21	59	0005	os. fizyczna	gospodarczy	20	300	III	
Karolinowo	21	59	0005	os. fizyczna	gospodarczy	89	1335	III	
Karolinowo	21	59	0005	os. fizyczna	gospodarczy	103	1545	III	
Karolinowo	22	225	0005	os. fizyczna	gospodarczy	20	300	III	
Karolinowo	24	229/1	0005	os. fizyczna	magazynowany	168	2520	I	
Karolinowo	24	229/1	0005	os. fizyczna	gospodarczy	193	2895	III	
Karolinowo	24	229/1	0005	os. fizyczna	gospodarczy	198	2970	III	
Karolinowo	24	229/1	0005	os. fizyczna	gospodarczy	347	5205	III	
Karolinowo	25	61	0005	os. fizyczna	mieszkalny	103	1545	III	
Karolinowo	27	62	0005	os. fizyczna	gospodarczy	438	6570	III	
Karolinowo	29	64	0005	os. fizyczna	gospodarczy	48	720	III	
Karolinowo	29	64	0005	os. fizyczna	gospodarczy	169	2535	III	
Karolinowo	31	66	0005	os. fizyczna	magazynowany	20	300	I	
Karolinowo	31	66	0005	os. fizyczna	gospodarczy	34	510	III	
Karolinowo	35	70	0005	os. fizyczna	gospodarczy	27	405	III	
Karolinowo	35	70	0005	os. fizyczna	gospodarczy	226	3390	III	
Karolinowo	35	70	0005	os. fizyczna	gospodarczy	242	3630	III	
Karolinowo	37	72	0005	os. fizyczna	gospodarczy	121	1815	III	
Karolinowo	14A	53/1	0005	os. fizyczna	gospodarczy	435	6525	III	
Karolinowo	18C	216/4	0005	os. fizyczna	gospodarczy	10	150	III	
Koryciska	1	33/2	0006	os. fizyczna	gospodarczy	75	1125	III	
Koryciska	1	33/2	0006	os. fizyczna	gospodarczy	277	4155	III	
Koryciska	2	31/1	0006	os. fizyczna	gospodarczy	222	3330	III	
Koryciska	3	29/2	0006	os. fizyczna	magazynowany	27	405	I	
Koryciska	3	29/2	0006	os. fizyczna	gospodarczy	169	2535	III	
Koryciska	3	29/2	0006	os. fizyczna	gospodarczy	444	6660	III	
Koryciska	4	29/7	0006	os. fizyczna	gospodarczy	126	1890	III	
Koryciska	4	29/4	0006	os. fizyczna	gospodarczy	492	7380	III	
Koryciska	5	27/1	0006	os. fizyczna	magazynowany	650	9750	I	
Koryciska	8	20	0006	os. fizyczna	gospodarczy	59	885	III	

Miejscowość	Nr domu	NDE	Obręb	Forma prawna	Rodzaj zabudowy	Ilość wyrobu [m <sup>2</sup> ]	Ilość wyrobu [kg]	Stopień pilności	Inne istotne informacje
Koryciska	8	20	0006	os. fizyczna	gospodarczy	278	4170	III	
Koryciska	8	20	0006	os. fizyczna	gospodarczy	280	4200	III	
Koryciska	8	20	0006	os. fizyczna	gospodarczy	468	7020	III	
Koryciska	8	20	0006	os. fizyczna	mieszkalny	177	2655	III	
Koryciska	9	14	0006	os. fizyczna	gospodarczy	108	1620	III	
Koryciska	10	12/1	0006	os. fizyczna	gospodarczy	38	570	III	
Koryciska	10	12/1	0006	os. fizyczna	gospodarczy	625	9375	III	
Koryciska	11	12/2	0006	os. fizyczna	gospodarczy	105	1575	III	
Koryciska	11	12/2	0006	os. fizyczna	gospodarczy	789	11835	III	
Koryciska	11	12/2	0006	os. fizyczna	mieszkalny	148	2220	III	
Koryciska	14	10/3	0006	os. fizyczna	gospodarczy	194	2910	III	
Koryciska	15	9/2	0006	os. fizyczna	mieszkalny	164	2460	III	
Koryciska	17	7/3	0006	os. fizyczna	gospodarczy	28	420	III	
Koryciska	17	7/3	0006	os. fizyczna	gospodarczy	108	1620	III	
Koryciska	17	7/3	0006	os. fizyczna	gospodarczy	113	1695	III	
Koryciska	17	7/3	0006	os. fizyczna	gospodarczy	390	5850	III	
Koryciska	20	2	0006	os. fizyczna	magazynowany	161	2415	I	
Koryciska	20	2	0006	os. fizyczna	gospodarczy	444	6660	III	
Koryciska	19A	3/5	0006	os. fizyczna	mieszkalny	75	1125	III	
Koryciska	9A	18	0006	os. fizyczna	gospodarczy	503	7545	III	
Koryciska	9A	18	0006	os. fizyczna	gospodarczy	792	11880	III	
Kroczevo	1	2	0007	os. fizyczna	gospodarczy	20	300	III	
Kroczevo	2	7	0007	os. fizyczna	gospodarczy	85	1275	III	
Kroczevo	2	7	0007	os. fizyczna	gospodarczy	89	1335	III	
Kroczevo	2	7	0007	os. fizyczna	gospodarczy	169	2535	III	
Kroczevo	3	10/2	0007	os. fizyczna	magazynowany	27	405	I	
Kroczevo	3	10/2	0007	os. fizyczna	gospodarczy	271	4065	III	
Kroczevo	4	26	0007	os. fizyczna	magazynowany	7	105	I	
Kroczevo	4	26	0007	os. fizyczna	gospodarczy	5	75	III	
Kroczevo	6	28/1	0007	os. fizyczna	magazynowany	94	1410	I	
Kroczevo	7	44	0007	os. fizyczna	gospodarczy	211	3165	III	
Kroczevo	8	12/4	0007	os. fizyczna	gospodarczy	81	1215	III	
Kroczevo	8	12/4	0007	os. fizyczna	gospodarczy	148	2220	III	
Kroczevo	8	12/4	0007	os. fizyczna	gospodarczy	237	3555	III	
Kroczevo	30	253	0007	os. fizyczna	mieszkalny	16	240	III	

Miejscowość	Nr domu	NDE	Obręb	Forma prawna	Rodzaj zabudowy	Ilość wyrobu [m <sup>2</sup> ]	Ilość wyrobu [kg]	Stopień pilności	Inne istotne informacje
Kroczewo	32	70	0007	os. fizyczna	gospodarczy	11	165	III	
Kroczewo	36	72/4	0007	os. fizyczna	mieszkalny	163	2445	III	
Kroczewo	38	74	0007	os. fizyczna	gospodarczy	220	3300	III	
Kroczewo	39	75	0007	os. fizyczna	gospodarczy	85	1275	III	
Kroczewo	41	278/28	0007	os. fizyczna	gospodarczy	9	135	III	
Kroczewo	55	84	0007	os. fizyczna	gospodarczy	27	405	III	
Kroczewo	58	304	0007	os. fizyczna	gospodarczy	56	840	III	
Kroczewo	59	314	0007	os. fizyczna	gospodarczy	298	4470	III	
Kroczewo	60	313/1	0007	os. fizyczna	gospodarczy	48	720	III	
Kroczewo	61	345	0007	os. fizyczna	gospodarczy	13	195	III	
Kroczewo	61	345	0007	os. fizyczna	gospodarczy	40	600	III	
Kroczewo	68	373/2	0007	os. fizyczna	magazynowany	47	705	I	
Kroczewo	74	92	0007	os. fizyczna	mieszkalny	108	1620	III	
Kroczewo	80	386	0007	os. fizyczna	gospodarczy	192	2880	III	
Kroczewo	82	389/1	0007	os. fizyczna	gospodarczy	81	1215	III	
Kroczewo	91	423/2	0007	os. fizyczna	gospodarczy	395	5925	III	
Kroczewo	98	436/3	0007	os. fizyczna	gospodarczy	133	1995	III	
Kroczewo	100	230	0007	os. fizyczna	gospodarczy	40	600	III	
Kroczewo	100	230	0007	os. fizyczna	gospodarczy	113	1695	III	
Kroczewo	100	230	0007	os. fizyczna	mieszkalny	32	480	III	
Kroczewo	103	440	0007	os. fizyczna	gospodarczy	10	150	III	
Kroczewo	103	440	0007	os. fizyczna	gospodarczy	73	1095	III	
Kroczewo	104	441	0007	os. fizyczna	mieszkalny	34	510	III	
Kroczewo	104	441	0007	os. fizyczna	mieszkalny	138	2070	III	
Kroczewo	105	238/5	0007	os. fizyczna	mieszkalny	155	2325	III	
Kroczewo	106	450/9	0007	os. fizyczna	magazynowany	67	1005	I	
Kroczewo	106	450/9	0007	os. fizyczna	gospodarczy	75	1125	III	
Kroczewo	106	450/9	0007	os. fizyczna	gospodarczy	465	6975	III	
Kroczewo	107	461/1	0007	os. fizyczna	gospodarczy	103	1545	III	
Kroczewo	108	246/4	0007	os. fizyczna	magazynowany	62	930	I	
Kroczewo	110	468	0007	os. fizyczna	gospodarczy	24	360	III	
Kroczewo	110	468	0007	os. fizyczna	gospodarczy	38	570	III	
Kroczewo	110	468	0007	os. fizyczna	gospodarczy	60	900	III	
Kroczewo	110	468	0007	os. fizyczna	gospodarczy	69	1035	III	
Kroczewo	110	468	0007	os. fizyczna	gospodarczy	145	2175	III	

Miejscowość	Nr domu	NDE	Obręb	Forma prawna	Rodzaj zabudowy	Ilość wyrobu [m <sup>2</sup> ]	Ilość wyrobu [kg]	Stopień pilności	Inne istotne informacje
Kroczewo	110	468	0007	os. fizyczna	mieszkalny	87	1305	III	
Kroczewo	110	467/1	0007	os. fizyczna	mieszkalny	184	2760	III	
Kroczewo	120	59/1	0007	os. fizyczna	mieszkalny	108	1620	III	
Kroczewo	126	104/7	0007	os. fizyczna	gospodarczy	78	1170	III	
Kroczewo	127	105/2	0007	os. fizyczna	gospodarczy	87	1305	III	
Kroczewo	130	276	0007	os. fizyczna	mieszkalny	60	900	III	
Kroczewo	132	352	0007	os. fizyczna	gospodarczy	38	570	III	
Kroczewo	135	281	0007	os. fizyczna	magazynowany	8	120	I	
Kroczewo	142	397	0007	os. fizyczna	gospodarczy	181	2715	III	
Kroczewo	150	437/2	0007	os. fizyczna	magazynowany	13	195	I	
Kroczewo	151	273	0007	os. fizyczna	gospodarczy	8	120	III	
Kroczewo	162	472/2	0007	os. fizyczna	gospodarczy	79	1185	III	
Kroczewo	162	472/2	0007	os. fizyczna	mieszkalny	87	1305	III	
Kroczewo	163	51	0007	os. fizyczna	gospodarczy	20	300	III	
Kroczewo	163	51	0007	os. fizyczna	gospodarczy	32	480	III	
Kroczewo	163	51	0007	os. fizyczna	gospodarczy	38	570	III	
Kroczewo	163	51	0007	os. fizyczna	gospodarczy	171	2565	III	
Kroczewo	163	51	0007	os. fizyczna	mieszkalny	74	1110	III	
Kroczewo	175	258/4	0007	os. fizyczna	gospodarczy	20	300	III	
Kroczewo	1A	1	0007	os. fizyczna	magazynowany	16	240	I	
Kroczewo	1A	1	0007	os. fizyczna	gospodarczy	38	570	III	
Kroczewo	1A	1	0007	os. fizyczna	gospodarczy	65	975	III	
Kroczewo	36A	72/5	0007	os. fizyczna	mieszkalny	87	1305	III	
Kroczewo	43A	76/2	0007	os. fizyczna	gospodarczy	19	285	III	
Kroczewo	78A	384/1	0007	os. fizyczna	magazynowany	4	60	I	
Kroczewo	78A	384/1	0007	os. fizyczna	mieszkalny	95	1425	III	
Kroczewo		473/2	0007	os. fizyczna	magazynowany	4	60	I	przysypany kamieniami
Kroczewo		102/6	0007	os. prawna	przystanek autobusowy	27	405	III	
Kroczewo		176/1	0007	os. prawna	przystanek autobusowy	27	405	III	
Kroczewo 12	12	61/2	0007	os. prawna	magazynowany	187	2805	I	
Michałówek	2	18/2	0008	os. fizyczna	gospodarczy	11	165	III	
Michałówek	2	18/2	0008	os. fizyczna	gospodarczy	20	300	III	
Michałówek	2	18/2	0008	os. fizyczna	gospodarczy	20	300	III	
Michałówek	2	18/2	0008	os. fizyczna	gospodarczy	198	2970	III	
Michałówek	2	18/2	0008	os. fizyczna	gospodarczy	900	13500	III	

Miejscowość	Nr domu	NDE	Obręb	Forma prawna	Rodzaj zabudowy	Ilość wyrobu [m <sup>2</sup> ]	Ilość wyrobu [kg]	Stopień pilności	Inne istotne informacje
Michałowek	2	18/2	0008	os. fizyczna	gospodarczy	1086	16290	III	
Michałowek	3	38/6	0008	os. fizyczna	gospodarczy	164	2460	III	
Michałowek	9	6/2	0008	os. fizyczna	gospodarczy	265	3975	III	
Michałowek	10	23/2	0008	os. fizyczna	gospodarczy	154	2310	III	
Michałowek	11	22/2	0008	os. fizyczna	magazynowany	15	225	I	
Michałowek	11	22/2	0008	os. fizyczna	gospodarczy	409	6135	III	
Michałowek	12	5/2	0008	os. fizyczna	magazynowany	202	3030	I	
Michałowek	12	5/2	0008	os. fizyczna	gospodarczy	48	720	III	
Michałowek	12	4/2	0008	os. fizyczna	gospodarczy	129	1935	III	
Michałowek	12	5/2	0008	os. fizyczna	gospodarczy	242	3630	III	
Michałowek	13	44	0008	os. fizyczna	gospodarczy	161	2415	III	
Michałowek	13	44	0008	os. fizyczna	gospodarczy	374	5610	III	
Michałowek	14	42/2	0008	os. fizyczna	magazynowany	262	3930	I	
Michałowek	14	42/2	0008	os. fizyczna	gospodarczy	294	4410	III	
Michałowek	14	42/2	0008	os. fizyczna	gospodarczy	323	4845	III	
Michałowek	14	42/2	0008	os. fizyczna	gospodarczy	436	6540	III	
Michałowek	14	42/2	0008	os. fizyczna	mieszkalny	177	2655	III	
Michałowek	15	43	0008	os. fizyczna	gospodarczy	48	720	III	
Michałowek	15	43	0008	os. fizyczna	gospodarczy	166	2490	III	
Michałowek	15	43	0008	os. fizyczna	gospodarczy	239	3585	III	
Michałowek	15	43	0008	os. fizyczna	gospodarczy	386	5790	III	
Michałowek	15	43	0008	os. fizyczna	mieszkalny	194	2910	III	
Michałowek	16	46/1	0008	os. fizyczna	gospodarczy	142	2130	III	
Michałowek	17	47	0008	os. fizyczna	gospodarczy	86	1290	III	
Michałowek	17	48	0008	os. fizyczna	gospodarczy	200	3000	III	
Michałowek	18	49	0008	os. fizyczna	gospodarczy	12	180	III	
Michałowek	18	49	0008	os. fizyczna	gospodarczy	59	885	III	
Michałowek	18	49	0008	os. fizyczna	gospodarczy	116	1740	III	
Michałowek	18	49	0008	os. fizyczna	gospodarczy	194	2910	III	
Michałowek	19	126/1	0008	os. fizyczna	magazynowany	117	1755	I	
Michałowek	19	126/1	0008	os. fizyczna	gospodarczy	28	420	III	
Michałowek	19	126/1	0008	os. fizyczna	gospodarczy	161	2415	III	
Michałowek	19	126/1	0008	os. fizyczna	mieszkalny	144	2160	III	
Michałowek	20	69/2	0008	os. fizyczna	gospodarczy	103	1545	III	
Michałowek	20	69/2	0008	os. fizyczna	gospodarczy	133	1995	III	

Miejscowość	Nr domu	NDE	Obręb	Forma prawna	Rodzaj zabudowy	Ilość wyrobu [m <sup>2</sup> ]	Ilość wyrobu [kg]	Stopień pilności	Inne istotne informacje
Michałowek	20	69/2	0008	os. fizyczna	gospodarczy	324	4860	III	
Michałowek	20	69/2	0008	os. fizyczna	gospodarczy	519	7785	III	
Michałowek	20	69/2	0008	os. fizyczna	mieszkalny	231	3465	III	
Michałowek	21	91/2	0008	os. fizyczna	gospodarczy	58	870	III	
Michałowek	21	91/2	0008	os. fizyczna	mieszkalny	82	1230	III	
Michałowek	23	72/2	0008	os. fizyczna	gospodarczy	257	3855	III	
Michałowek	23	72/2	0008	os. fizyczna	gospodarczy	296	4440	III	
Michałowek	23	72/2	0008	os. fizyczna	mieszkalny	103	1545	III	
Michałowek	24	74/2	0008	os. fizyczna	gospodarczy	128	1920	III	
Michałowek	24	74/2	0008	os. fizyczna	gospodarczy	211	3165	III	
Michałowek	25	75/1	0008	os. fizyczna	gospodarczy	151	2265	III	
Michałowek	26	76/11	0008	os. fizyczna	gospodarczy	83	1245	III	
Michałowek	26	76/11	0008	os. fizyczna	gospodarczy	202	3030	III	
Michałowek	26	76/11	0008	os. fizyczna	gospodarczy	288	4320	III	
Michałowek	26	76/11	0008	os. fizyczna	gospodarczy	378	5670	III	
Michałowek	29	120/1	0008	os. fizyczna	gospodarczy	176	2640	III	
Michałowek	31	110	0008	os. fizyczna	gospodarczy	274	4110	III	
Michałowek	33	105	0008	os. fizyczna	gospodarczy	20	300	III	
Michałowek	33	105	0008	os. fizyczna	gospodarczy	46	690	III	
Michałowek	34	50/1	0008	os. fizyczna	gospodarczy	20	300	III	
Michałowek	23A	73/2	0008	os. fizyczna	gospodarczy	32	480	III	
Michałowek	27A	90/2	0008	os. fizyczna	gospodarczy	11	165	III	
Michałowek	27A	90/2	0008	os. fizyczna	gospodarczy	20	300	III	
Michałowek	27A	90/2	0008	os. fizyczna	gospodarczy	34	510	III	
Michałowek	32B	109/4	0008	os. fizyczna	gospodarczy	118	1770	III	
Michałowek		2/2	0008	os. fizyczna	gospodarczy	60	900	III	
Michałowek		20/1	0008	os. prawna	przystanek autobusowy	27	405	III	
Michałowek		39/1	0008	os. prawna	przystanek autobusowy	27	405	III	
Michałowek 1	1	20/5	0008	os. prawna	budynek gospodarczy	155	2325	III	
Michałowek 1	1	20/5	0008	os. prawna	budynek gospodarczy	81	1215	III	
Naborowo	1	9/2	0009	os. fizyczna	gospodarczy	161	2415	III	
Naborowo	4	2	0009	os. fizyczna	gospodarczy	298	4470	III	
Naborowo	5	11	0009	os. fizyczna	magazynowany	79	1185	I	
Naborowo	5	11	0009	os. fizyczna	gospodarczy	183	2745	III	
Naborowo	5	11	0009	os. fizyczna	gospodarczy	282	4230	III	

Miejscowość	Nr domu	NDE	Obręb	Forma prawna	Rodzaj zabudowy	Ilość wyrobu [m <sup>2</sup> ]	Ilość wyrobu [kg]	Stopień pilności	Inne istotne informacje
Naborowo	5	11	0009	os. fizyczna	mieszkalny	30	450	III	
Naborowo	5	11	0009	os. fizyczna	mieszkalny	123	1845	III	
Naborowo	6	3/10	0009	os. fizyczna	gospodarczy	349	5235	III	
Naborowo	7	112/12	0009	os. fizyczna	gospodarczy	20	300	III	
Naborowo	7	112/12	0009	os. fizyczna	gospodarczy	161	2415	III	
Naborowo	8	4	0009	os. fizyczna	gospodarczy	121	1815	III	
Naborowo	9	5/8	0009	os. fizyczna	gospodarczy	136	2040	III	
Naborowo	9	5/8	0009	os. fizyczna	gospodarczy	167	2505	III	
Naborowo	10	6/3	0009	os. fizyczna	gospodarczy	119	1785	III	
Naborowo	11	18	0009	os. fizyczna	gospodarczy	43	645	III	
Naborowo	11	18	0009	os. fizyczna	gospodarczy	83	1245	III	
Naborowo	11	18	0009	os. fizyczna	mieszkalny	100	1500	III	
Naborowo	12	22	0009	os. fizyczna	magazynowany	155	2325	I	
Naborowo	12	22	0009	os. fizyczna	gospodarczy	33	495	III	
Naborowo	12	22	0009	os. fizyczna	gospodarczy	165	2475	III	
Naborowo	12	22	0009	os. fizyczna	gospodarczy	687	10305	III	
Naborowo	14	25/3	0009	os. fizyczna	gospodarczy	228	3420	III	
Naborowo	15	37	0009	os. fizyczna	gospodarczy	74	1110	III	
Naborowo	15	37	0009	os. fizyczna	gospodarczy	259	3885	III	
Naborowo	17	56	0009	os. fizyczna	gospodarczy	175	2625	III	
Naborowo	17	56	0009	os. fizyczna	gospodarczy	188	2820	III	
Naborowo	17	56	0009	os. fizyczna	gospodarczy	390	5850	III	
Naborowo	18	27/4	0009	os. fizyczna	magazynowany	34	510	I	
Naborowo	18	27/4	0009	os. fizyczna	gospodarczy	48	720	III	
Naborowo	18	27/4	0009	os. fizyczna	gospodarczy	195	2925	III	
Naborowo	18	27/4	0009	os. fizyczna	gospodarczy	267	4005	III	
Naborowo	19	28/2	0009	os. fizyczna	gospodarczy	269	4035	III	
Naborowo	19	28/2	0009	os. fizyczna	mieszkalny	235	3525	III	
Naborowo	21	59	0009	os. fizyczna	gospodarczy	684	10260	III	
Naborowo	22	60/2	0009	os. fizyczna	magazynowany	54	810	I	
Naborowo	22	60/2	0009	os. fizyczna	gospodarczy	194	2910	III	
Naborowo	23	30	0009	os. fizyczna	gospodarczy	71	1065	III	
Naborowo	23	30	0009	os. fizyczna	gospodarczy	78	1170	III	
Naborowo	23	30	0009	os. fizyczna	gospodarczy	188	2820	III	
Naborowo	23	30	0009	os. fizyczna	gospodarczy	593	8895	III	

Miejscowość	Nr domu	NDE	Obręb	Forma prawna	Rodzaj zabudowy	Ilość wyrobu [m <sup>2</sup> ]	Ilość wyrobu [kg]	Stopień pilności	Inne istotne informacje
Naborowo	24	61/3	0009	os. fizyczna	gospodarczy	60	900	III	
Naborowo	24	61/3	0009	os. fizyczna	gospodarczy	93	1395	III	
Naborowo	24	61/3	0009	os. fizyczna	gospodarczy	93	1395	III	
Naborowo	24	61/3	0009	os. fizyczna	gospodarczy	156	2340	III	
Naborowo	25	31/2	0009	os. fizyczna	gospodarczy	230	3450	III	
Naborowo	25	31/2	0009	os. fizyczna	gospodarczy	558	8370	III	
Naborowo	26	111/5	0009	os. fizyczna	magazynowany	40	600	I	
Naborowo	26	111/5	0009	os. fizyczna	gospodarczy	16	240	III	
Naborowo	26	111/5	0009	os. fizyczna	mieszkalny	16	240	III	
Naborowo	27	64	0009	os. fizyczna	gospodarczy	187	2805	III	
Naborowo	27	64	0009	os. fizyczna	mieszkalny	152	2280	III	
Naborowo	28	67	0009	os. fizyczna	gospodarczy	79	1185	III	
Naborowo	28	67	0009	os. fizyczna	gospodarczy	198	2970	III	
Naborowo	30	68	0009	os. fizyczna	gospodarczy	323	4845	III	
Naborowo	30	68	0009	os. fizyczna	mieszkalny	172	2580	III	
Naborowo	32	38/2	0009	os. fizyczna	gospodarczy	57	855	III	
Naborowo	33	41/2	0009	os. fizyczna	magazynowany	67	1005	I	
Naborowo	33	41/2	0009	os. fizyczna	gospodarczy	97	1455	III	
Naborowo	33	41/2	0009	os. fizyczna	gospodarczy	167	2505	III	
Naborowo	33	41/2	0009	os. fizyczna	gospodarczy	242	3630	III	
Naborowo	33	41/2	0009	os. fizyczna	mieszkalny	175	2625	III	
Naborowo	34	50/3	0009	os. fizyczna	gospodarczy	27	405	III	
Naborowo	34	50/3	0009	os. fizyczna	gospodarczy	40	600	III	
Naborowo	34	50/3	0009	os. fizyczna	gospodarczy	43	645	III	
Naborowo	34	50/3	0009	os. fizyczna	gospodarczy	132	1980	III	
Naborowo	34	50/3	0009	os. fizyczna	gospodarczy	145	2175	III	
Naborowo	35	51/4	0009	os. fizyczna	mieszkalny	70	1050	III	
Naborowo	36	69	0009	os. fizyczna	mieszkalny	126	1890	III	
Naborowo	37	48	0009	os. fizyczna	magazynowany	168	2520	I	
Naborowo	10A	6/1	0009	os. fizyczna	gospodarczy	8	120	III	
Naborowo	13A	36	0009	os. fizyczna	magazynowany	20	300	I	pod drzewem
Naborowo	13A	36	0009	os. fizyczna	gospodarczy	19	285	III	
Naborowo	13A	36	0009	os. fizyczna	gospodarczy	20	300	III	
Naborowo	13A	36	0009	os. fizyczna	gospodarczy	91	1365	III	
Naborowo		32	0009	os. fizyczna	gospodarczy	60	900	III	



Miejscowość	Nr domu	NDE	Obręb	Forma prawna	Rodzaj zabudowy	Ilość wyrobu [m <sup>2</sup> ]	Ilość wyrobu [kg]	Stopień pilności	Inne istotne informacje
Naborowo-Parcele	1	75	0009	os. fizyczna	gospodarczy	292	4380	II	
Naborowo-Parcele	1	75	0009	os. fizyczna	gospodarczy	145	2175	III	
Naborowo-Parcele	1	75	0009	os. fizyczna	gospodarczy	165	2475	III	
Naborowo-Parcele	1	75	0009	os. fizyczna	mieszkalny	214	3210	III	
Naborowo-Parcele	2	95	0009	os. fizyczna	magazynowany	13	195	I	
Naborowo-Parcele	2	95	0009	os. fizyczna	gospodarczy	85	1275	III	
Naborowo-Parcele	2	95	0009	os. fizyczna	gospodarczy	164	2460	III	
Naborowo-Parcele	2	95	0009	os. fizyczna	gospodarczy	204	3060	III	
Naborowo-Parcele	2	95	0009	os. fizyczna	mieszkalny	98	1470	III	
Naborowo-Parcele	3	96/2	0009	os. fizyczna	gospodarczy	176	2640	II	
Naborowo-Parcele	3	96/2	0009	os. fizyczna	gospodarczy	65	975	III	
Naborowo-Parcele	3	96/2	0009	os. fizyczna	gospodarczy	228	3420	III	
Naborowo-Parcele	4	76/10	0009	os. fizyczna	magazynowany	228	3420	I	
Naborowo-Parcele	4	76/1	0009	os. fizyczna	gospodarczy	24	360	III	
Naborowo-Parcele	4	76/10	0009	os. fizyczna	gospodarczy	85	1275	III	
Naborowo-Parcele	4	76/10	0009	os. fizyczna	gospodarczy	289	4335	III	
Naborowo-Parcele	5	77	0009	os. fizyczna	gospodarczy	103	1545	III	
Naborowo-Parcele	5	77	0009	os. fizyczna	gospodarczy	157	2355	III	
Naborowo-Parcele	6	97/3	0009	os. fizyczna	gospodarczy	32	480	III	
Naborowo-Parcele	6	97/3	0009	os. fizyczna	mieszkalny	55	825	III	
Naborowo-Parcele	6	97/3	0009	os. fizyczna	mieszkalny	85	1275	III	
Naborowo-Parcele	7	94	0009	os. fizyczna	gospodarczy	24	360	III	
Naborowo-Parcele	7	94	0009	os. fizyczna	mieszkalny	133	1995	III	
Naborowo-Parcele	8	93	0009	os. fizyczna	gospodarczy	71	1065	III	
Naborowo-Parcele	8	93	0009	os. fizyczna	gospodarczy	282	4230	III	
Naborowo-Parcele	9	104/1	0009	os. fizyczna	magazynowany	163	2445	I	
Naborowo-Parcele	9	104/1	0009	os. fizyczna	gospodarczy	81	1215	III	
Naborowo-Parcele	10	92	0009	os. fizyczna	gospodarczy	167	2505	III	
Naborowo-Parcele	10	92	0009	os. fizyczna	gospodarczy	241	3615	III	
Naborowo-Parcele	10	92	0009	os. fizyczna	mieszkalny	120	1800	III	
Naborowo-Parcele	11	90/3	0009	os. fizyczna	gospodarczy	126	1890	III	
Naborowo-Parcele	11	90/3	0009	os. fizyczna	gospodarczy	164	2460	III	
Naborowo-Parcele	11	90/4	0009	os. fizyczna	mieszkalny	177	2655	III	
Naborowo-Parcele	12	89/2	0009	os. fizyczna	magazynowany	27	405	I	
Naborowo-Parcele	12	89/2	0009	os. fizyczna	gospodarczy	57	855	III	

Miejscowość	Nr domu	NDE	Obręb	Forma prawna	Rodzaj zabudowy	Ilość wyrobu [m <sup>2</sup> ]	Ilość wyrobu [kg]	Stopień pilności	Inne istotne informacje
Naborowo-Parcele	12	89/2	0009	os. fizyczna	gospodarczy	122	1830	III	
Naborowo-Parcele	12	89/2	0009	os. fizyczna	gospodarczy	187	2805	III	
Naborowo-Parcele	12	89/2	0009	os. fizyczna	gospodarczy	191	2865	III	
Naborowo-Parcele	12	89/2	0009	os. fizyczna	gospodarczy	220	3300	III	
Naborowo-Parcele	12	89/2	0009	os. fizyczna	mieszkalny	116	1740	III	
Naborowo-Parcele	13	88	0009	os. fizyczna	gospodarczy	103	1545	III	
Naborowo-Parcele	13	88	0009	os. fizyczna	mieszkalny	76	1140	III	
Naborowo-Parcele	14	100	0009	os. fizyczna	gospodarczy	24	360	III	
Naborowo-Parcele	14	100	0009	os. fizyczna	gospodarczy	196	2940	III	
Naborowo-Parcele	14	100	0009	os. fizyczna	gospodarczy	219	3285	III	
Naborowo-Parcele	15	99	0009	os. fizyczna	gospodarczy	74	1110	III	
Naborowo-Parcele	15	99	0009	os. fizyczna	gospodarczy	138	2070	III	
Naborowo-Parcele	16	82/7	0009	os. fizyczna	gospodarczy	190	2850	III	
Naborówiec	1	109	0010	os. fizyczna	gospodarczy	24	360	III	
Naborówiec	1	110	0010	os. fizyczna	gospodarczy	112	1680	III	
Naborówiec	2	111/1	0010	os. fizyczna	magazynowany	157	2355	I	
Naborówiec	2	111/1	0010	os. fizyczna	gospodarczy	94	1410	III	
Naborówiec	3	112	0010	os. fizyczna	magazynowany	138	2070	I	
Naborówiec	3	112	0010	os. fizyczna	gospodarczy	155	2325	III	
Naborówiec	4	113/4	0010	os. fizyczna	gospodarczy	148	2220	III	
Naborówiec	6	116	0010	os. fizyczna	gospodarczy	133	1995	III	
Naborówiec	8	118	0010	os. fizyczna	magazynowany	67	1005	I	
Naborówiec	8	118	0010	os. fizyczna	gospodarczy	15	225	III	
Naborówiec	8	118	0010	os. fizyczna	gospodarczy	70	1050	III	
Naborówiec	8	118	0010	os. fizyczna	gospodarczy	200	3000	III	
Naborówiec	8	118	0010	os. fizyczna	mieszkalny	155	2325	III	
Naborówiec	9	120	0010	os. fizyczna	gospodarczy	270	4050	III	
Naborówiec	9	120	0010	os. fizyczna	mieszkalny	131	1965	III	
Naborówiec	10	122	0010	os. fizyczna	magazynowany	153	2295	I	
Naborówiec	10	122	0010	os. fizyczna	gospodarczy	173	2595	II	
Naborówiec	10	122	0010	os. fizyczna	gospodarczy	99	1485	III	
Naborówiec	11	123	0010	os. fizyczna	gospodarczy	636	9540	III	
Naborówiec	12	124	0010	os. fizyczna	magazynowany	396	5940	I	
Naborówiec	12	124	0010	os. fizyczna	gospodarczy	207	3105	III	
Naborówiec	13	125	0010	os. fizyczna	mieszkalny	211	3165	III	

Miejscowość	Nr domu	NDE	Obręb	Forma prawna	Rodzaj zabudowy	Ilość wyrobu [m <sup>2</sup> ]	Ilość wyrobu [kg]	Stopień pilności	Inne istotne informacje
Naborówiec	14	143	0010	os. fizyczna	magazynowany	155	2325	I	
Naborówiec	14	143	0010	os. fizyczna	gospodarczy	304	4560	III	
Naborówiec	15	129	0010	os. fizyczna	magazynowany	188	2820	I	
Naborówiec	15	129	0010	os. fizyczna	gospodarczy	8	120	III	
Naborówiec	15	129	0010	os. fizyczna	gospodarczy	367	5505	III	
Naborówiec	16	127	0010	os. fizyczna	magazynowany	13	195	I	
Naborówiec	16	127	0010	os. fizyczna	gospodarczy	16	240	III	
Naborówiec	16	127	0010	os. fizyczna	gospodarczy	203	3045	III	
Naborówiec	17	130	0010	os. fizyczna	gospodarczy	27	405	III	
Naborówiec	17	130	0010	os. fizyczna	gospodarczy	78	1170	III	
Naborówiec	17	130	0010	os. fizyczna	gospodarczy	398	5970	III	
Naborówiec	18	132	0010	os. fizyczna	gospodarczy	344	5160	III	
Naborówiec	19	133	0010	os. fizyczna	gospodarczy	97	1455	III	
Naborówiec	20	134	0010	os. fizyczna	gospodarczy	16	240	III	
Naborówiec	20	134	0010	os. fizyczna	gospodarczy	161	2415	III	
Naborówiec	20	134	0010	os. fizyczna	gospodarczy	402	6030	III	
Naborówiec	25	40/1	0010	os. fizyczna	gospodarczy	47	705	III	
Naborówiec	27	38	0010	os. fizyczna	gospodarczy	120	1800	III	
Naborówiec	27	38	0010	os. fizyczna	gospodarczy	266	3990	III	
Naborówiec	27	38	0010	os. fizyczna	mieszkalny	122	1830	III	
Naborówiec	28	55	0010	os. fizyczna	magazynowany	228	3420	I	
Naborówiec	28	55	0010	os. fizyczna	gospodarczy	38	570	III	
Naborówiec	28	55	0010	os. fizyczna	gospodarczy	106	1590	III	
Naborówiec	28	55	0010	os. fizyczna	gospodarczy	175	2625	III	
Naborówiec	28	55	0010	os. fizyczna	gospodarczy	183	2745	III	
Naborówiec	28	55	0010	os. fizyczna	gospodarczy	339	5085	III	
Naborówiec	28	55	0010	os. fizyczna	mieszkalny	175	2625	III	
Naborówiec	29	54/3	0010	os. fizyczna	gospodarczy	165	2475	III	
Naborówiec	29	54/3	0010	os. fizyczna	gospodarczy	181	2715	III	
Naborówiec	29	54/3	0010	os. fizyczna	mieszkalny	123	1845	III	
Naborówiec	31	147/2	0010	os. fizyczna	gospodarczy	22	330	III	
Naborówiec	31	147/2	0010	os. fizyczna	gospodarczy	267	4005	III	
Naborówiec	31	147/2	0010	os. fizyczna	gospodarczy	276	4140	III	
Naborówiec	31	147/2	0010	os. fizyczna	mieszkalny	153	2295	III	
Naborówiec	32	53/2	0010	os. fizyczna	gospodarczy	118	1770	III	

Miejscowość	Nr domu	NDE	Obręb	Forma prawna	Rodzaj zabudowy	Ilość wyrobu [m <sup>2</sup> ]	Ilość wyrobu [kg]	Stopień pilności	Inne istotne informacje
Naborówiec	32	53/2	0010	os. fizyczna	gospodarczy	188	2820	III	
Naborówiec	32	53/2	0010	os. fizyczna	gospodarczy	196	2940	III	
Naborówiec	32	53/2	0010	os. fizyczna	gospodarczy	288	4320	III	
Naborówiec	34	52/7	0010	os. fizyczna	gospodarczy	212	3180	III	
Naborówiec	36	32	0010	os. fizyczna	gospodarczy	13	195	III	
Naborówiec	37	51/1	0010	os. fizyczna	magazynowany	118	1770	I	
Naborówiec	37	51/1	0010	os. fizyczna	gospodarczy	117	1755	III	
Naborówiec	38	142/2	0010	os. fizyczna	gospodarczy	121	1815	III	
Naborówiec	39	23	0010	os. fizyczna	magazynowany	161	2415	I	
Naborówiec	40	25	0010	os. fizyczna	gospodarczy	317	4755	III	
Naborówiec	40	25	0010	os. fizyczna	gospodarczy	563	8445	III	
Naborówiec	40	25	0010	os. fizyczna	mieszkalny	300	4500	III	
Naborówiec	41	8/4	0010	os. fizyczna	gospodarczy	405	6075	III	
Naborówiec	43	9	0010	os. fizyczna	gospodarczy	200	3000	III	
Naborówiec	43	9	0010	os. fizyczna	gospodarczy	409	6135	III	
Naborówiec	44	18	0010	os. fizyczna	mieszkalny	66	990	III	
Naborówiec	45	43	0010	os. fizyczna	gospodarczy	75	1125	III	
Naborówiec	45	43	0010	os. fizyczna	gospodarczy	169	2535	III	
Naborówiec	46	44	0010	os. fizyczna	gospodarczy	58	870	III	
Naborówiec	46	44	0010	os. fizyczna	gospodarczy	130	1950	III	
Naborówiec	46	44	0010	os. fizyczna	gospodarczy	435	6525	III	
Naborówiec	46	44	0010	os. fizyczna	mieszkalny	72	1080	III	
Naborówiec	47	47/1	0010	os. fizyczna	gospodarczy	62	930	III	
Naborówiec	47	47/1	0010	os. fizyczna	gospodarczy	101	1515	III	
Niepiekła	1	74/4	0011	os. fizyczna	gospodarczy	75	1125	III	
Niepiekła	1	74/4	0011	os. fizyczna	mieszkalny	134	2010	III	
Niepiekła	2	62/3	0011	os. fizyczna	gospodarczy	344	5160	III	
Niepiekła	3	75	0011	os. fizyczna	gospodarczy	302	4530	III	
Niepiekła	4	76	0011	os. fizyczna	gospodarczy	129	1935	III	
Niepiekła	6	81	0011	os. fizyczna	gospodarczy	27	405	III	
Niepiekła	6	81	0011	os. fizyczna	mieszkalny	161	2415	III	
Niepiekła	11	86	0011	os. fizyczna	gospodarczy	141	2115	III	
Niepiekła	14	57/1	0011	os. fizyczna	gospodarczy	24	360	III	
Niepiekła	15	63/2	0011	os. fizyczna	gospodarczy	269	4035	III	
Niepiekła	16	58/5	0011	os. fizyczna	gospodarczy	129	1935	III	

Miejscowość	Nr domu	NDE	Obręb	Forma prawna	Rodzaj zabudowy	Ilość wyrobu [m <sup>2</sup> ]	Ilość wyrobu [kg]	Stopień pilności	Inne istotne informacje
Niepiekła	16	58/5	0011	os. fizyczna	gospodarczy	149	2235	III	
Niepiekła	17	56/3	0011	os. fizyczna	gospodarczy	141	2115	III	
Niepiekła	17	56/3	0011	os. fizyczna	gospodarczy	245	3675	III	
Niepiekła	18	138/3	0011	os. fizyczna	gospodarczy	132	1980	III	
Niepiekła	19	66/7	0011	os. fizyczna	magazynowany	11	165	I	
Niepiekła	20	65	0011	os. fizyczna	magazynowany	246	3690	I	
Niepiekła	21	54/10	0011	os. fizyczna	magazynowany	309	4635	I	
Niepiekła	21	54/10	0011	os. fizyczna	gospodarczy	141	2115	III	
Niepiekła	23	25/2	0011	os. fizyczna	gospodarczy	175	2625	III	
Niepiekła	24	26/44	0011	os. fizyczna	gospodarczy	102	1530	III	
Niepiekła	24	26/44	0011	os. fizyczna	gospodarczy	109	1635	III	
Niepiekła	24	26/44	0011	os. fizyczna	gospodarczy	190	2850	III	
Niepiekła	24	26/44	0011	os. fizyczna	mieszkalny	22	330	III	
Niepiekła	25	27	0011	os. fizyczna	gospodarczy	188	2820	III	
Niepiekła	25	27	0011	os. fizyczna	gospodarczy	192	2880	III	
Niepiekła	26	28	0011	os. fizyczna	gospodarczy	121	1815	III	
Niepiekła	26	28	0011	os. fizyczna	gospodarczy	204	3060	III	
Niepiekła	26	28	0011	os. fizyczna	gospodarczy	296	4440	III	
Niepiekła	27	29	0011	os. fizyczna	gospodarczy	281	4215	III	
Niepiekła	28	31/1	0011	os. fizyczna	mieszkalny	91	1365	III	
Niepiekła	29	32/1	0011	os. fizyczna	gospodarczy	8	120	III	
Niepiekła	31	42	0011	os. fizyczna	mieszkalny	223	3345	III	
Niepiekła	33	45/6	0011	os. fizyczna	magazynowany	7	105	I	
Niepiekła	34	40/3	0011	os. fizyczna	gospodarczy	81	1215	III	
Niepiekła	35	47/3	0011	os. fizyczna	gospodarczy	56	840	III	
Niepiekła	35	47/3	0011	os. fizyczna	gospodarczy	108	1620	III	
Niepiekła	35	47/3	0011	os. fizyczna	gospodarczy	254	3810	III	
Niepiekła	35	47/3	0011	os. fizyczna	gospodarczy	378	5670	III	
Niepiekła	36	52	0011	os. fizyczna	magazynowany	7	105	I	
Niepiekła	36	52	0011	os. fizyczna	gospodarczy	20	300	III	
Niepiekła	38	78	0011	os. fizyczna	gospodarczy	303	4545	III	
Niepiekła	40	17/2	0011	os. fizyczna	gospodarczy	59	885	III	
Niepiekła	6A	80	0011	os. fizyczna	mieszkalny	120	1800	III	
Niepiekła		16/2	0011	os. prawna	przystanek autobusowy	27	405	III	
Niepiekła		58/1	0011	os. prawna	przystanek autobusowy	27	405	III	

Miejscowość	Nr domu	NDE	Obręb	Forma prawna	Rodzaj zabudowy	Ilość wyrobu [m <sup>2</sup> ]	Ilość wyrobu [kg]	Stopień pilności	Inne istotne informacje
Nowe Olszyny	1	100	0012	os. fizyczna	gospodarczy	262	3930	III	
Nowe Olszyny	2	97	0012	os. fizyczna	gospodarczy	242	3630	III	
Nowe Olszyny	2	97	0012	os. fizyczna	gospodarczy	254	3810	III	
Nowe Olszyny	2	97	0012	os. fizyczna	gospodarczy	470	7050	III	
Nowe Olszyny	2	97	0012	os. fizyczna	mieszkalny	98	1470	III	
Nowe Olszyny	3	109/2	0012	os. fizyczna	magazynowany	67	1005	I	
Nowe Olszyny	3	109/2	0012	os. fizyczna	gospodarczy	24	360	III	
Nowe Olszyny	3	109/2	0012	os. fizyczna	gospodarczy	30	450	III	
Nowe Olszyny	3	109/2	0012	os. fizyczna	gospodarczy	65	975	III	
Nowe Olszyny	3	109/2	0012	os. fizyczna	gospodarczy	183	2745	III	
Nowe Olszyny	4	96	0012	os. fizyczna	gospodarczy	86	1290	III	
Nowe Olszyny	6	94/5	0012	os. fizyczna	magazynowany	398	5970	I	
Nowe Olszyny	6	94/5	0012	os. fizyczna	gospodarczy	75	1125	III	
Nowe Olszyny	6	94/5	0012	os. fizyczna	gospodarczy	1028	15420	III	
Nowe Olszyny	7	107	0012	os. fizyczna	magazynowany	376	5640	I	
Nowe Olszyny	7	107	0012	os. fizyczna	gospodarczy	16	240	III	
Nowe Olszyny	7	107	0012	os. fizyczna	gospodarczy	300	4500	III	
Nowe Olszyny	7	107	0012	os. fizyczna	gospodarczy	1277	19155	III	
Nowe Olszyny	9	106	0012	os. fizyczna	gospodarczy	16	240	III	
Nowe Olszyny	9	106	0012	os. fizyczna	gospodarczy	93	1395	III	
Nowe Olszyny	9	106	0012	os. fizyczna	gospodarczy	342	5130	III	
Nowe Olszyny	9	106	0012	os. fizyczna	gospodarczy	452	6780	III	
Nowe Olszyny	11	89	0012	os. fizyczna	magazynowany	27	405	I	
Nowe Olszyny	11	89	0012	os. fizyczna	gospodarczy	56	840	III	
Nowe Olszyny	11	89	0012	os. fizyczna	gospodarczy	175	2625	III	
Nowe Olszyny	11	89	0012	os. fizyczna	gospodarczy	231	3465	III	
Nowe Olszyny	11	89	0012	os. fizyczna	gospodarczy	314	4710	III	
Nowe Olszyny	13	69	0012	os. fizyczna	gospodarczy	8	120	III	
Nowe Olszyny	13	69	0012	os. fizyczna	gospodarczy	18	270	III	
Nowe Olszyny	13	69	0012	os. fizyczna	gospodarczy	54	810	III	
Nowe Olszyny	13	69	0012	os. fizyczna	gospodarczy	310	4650	III	
Nowe Olszyny	13	69	0012	os. fizyczna	mieszkalny	85	1275	III	
Nowe Olszyny	13	69	0012	os. fizyczna	mieszkalny	194	2910	III	
Nowe Olszyny	14	105	0012	os. fizyczna	gospodarczy	198	2970	III	
Nowe Olszyny	15	44	0012	os. fizyczna	gospodarczy	101	1515	III	

Miejscowość	Nr domu	NDE	Obręb	Forma prawna	Rodzaj zabudowy	Ilość wyrobu [m <sup>2</sup> ]	Ilość wyrobu [kg]	Stopień pilności	Inne istotne informacje
Nowe Olszyny	15	44	0012	os. fizyczna	gospodarczy	403	6045	III	
Nowe Olszyny	16	63	0012	os. fizyczna	magazynowany	34	510	I	
Nowe Olszyny	16	63	0012	os. fizyczna	gospodarczy	13	195	III	
Nowe Olszyny	16	63	0012	os. fizyczna	mieszkalny	67	1005	III	
Nowe Olszyny	17	19	0012	os. fizyczna	gospodarczy	77	1155	III	
Nowe Olszyny	17	19	0012	os. fizyczna	gospodarczy	140	2100	III	
Nowe Olszyny	18	77	0012	os. fizyczna	gospodarczy	16	240	III	
Nowe Olszyny	18	77	0012	os. fizyczna	gospodarczy	302	4530	III	
Nowe Olszyny	19	80	0012	os. fizyczna	gospodarczy	183	2745	III	
Nowe Olszyny	22	16/1	0012	os. fizyczna	gospodarczy	65	975	III	
Nowe Olszyny	22	16/1	0012	os. fizyczna	gospodarczy	95	1425	III	
Nowe Olszyny	23	11/2	0012	os. fizyczna	gospodarczy	32	480	III	
Nowe Olszyny	23	11/2	0012	os. fizyczna	gospodarczy	93	1395	III	
Nowe Olszyny	24	9	0012	os. fizyczna	gospodarczy	89	1335	III	
Nowe Olszyny	25	8	0012	os. fizyczna	magazynowany	54	810	I	
Nowe Olszyny	25	8	0012	os. fizyczna	gospodarczy	24	360	III	
Nowe Olszyny	25	8	0012	os. fizyczna	gospodarczy	101	1515	III	
Nowe Olszyny	26	7/4	0012	os. fizyczna	gospodarczy	24	360	III	
Nowe Olszyny	26	7/4	0012	os. fizyczna	gospodarczy	204	3060	III	
Nowe Olszyny	26	7/4	0012	os. fizyczna	mieszkalny	99	1485	III	
Nowe Olszyny	27	3	0012	os. fizyczna	magazynowany	7	105	I	
Nowe Olszyny	27	3	0012	os. fizyczna	gospodarczy	38	570	III	
Nowe Olszyny	27	3	0012	os. fizyczna	gospodarczy	212	3180	III	
Nowe Olszyny	28	2	0012	os. fizyczna	magazynowany	70	1050	I	
Nowe Olszyny	28	2	0012	os. fizyczna	gospodarczy	32	480	III	
Nowe Olszyny	28	2	0012	os. fizyczna	gospodarczy	70	1050	III	
Nowe Olszyny	30	91/4	0012	os. fizyczna	gospodarczy	169	2535	III	
Nowe Wrońska	1	19/2	0013	os. fizyczna	gospodarczy	151	2265	III	
Nowe Wrońska	2	37/7	0013	os. fizyczna	gospodarczy	386	5790	III	
Nowe Wrońska	3	150/1	0013	os. fizyczna	gospodarczy	20	300	III	
Nowe Wrońska	3	150/1	0013	os. fizyczna	gospodarczy	79	1185	III	
Nowe Wrońska	3	150/1	0013	os. fizyczna	gospodarczy	209	3135	III	
Nowe Wrońska	4	151/3	0013	os. fizyczna	magazynowany	141	2115	I	
Nowe Wrońska	4	151/3	0013	os. fizyczna	gospodarczy	319	4785	III	
Nowe Wrońska	5	317/1	0013	os. fizyczna	gospodarczy	253	3795	III	

Miejscowość	Nr domu	NDE	Obręb	Forma prawna	Rodzaj zabudowy	Ilość wyrobu [m <sup>2</sup> ]	Ilość wyrobu [kg]	Stopień pilności	Inne istotne informacje
Nowe Wrońska	6	156/3	0013	os. fizyczna	gospodarczy	32	480	III	
Nowe Wrońska	6	156/3	0013	os. fizyczna	gospodarczy	65	975	III	
Nowe Wrońska	6	156/3	0013	os. fizyczna	mieszkalny	133	1995	III	
Nowe Wrońska	7	206/2	0013	os. fizyczna	gospodarczy	352	5280	III	
Nowe Wrońska	8	181/10	0013	os. fizyczna	gospodarczy	48	720	III	
Nowe Wrońska	9	186/4	0013	os. fizyczna	gospodarczy	111	1665	III	
Nowe Wrońska	14	184/10	0013	os. fizyczna	gospodarczy	58	870	III	
Nowe Wrońska	14	184/10	0013	os. fizyczna	mieszkalny	137	2055	III	
Nowe Wrońska	15	209/2	0013	os. fizyczna	gospodarczy	81	1215	III	
Nowe Wrońska	16	183/1	0013	os. fizyczna	magazynowany	269	4035	I	
Nowe Wrońska	16	183/1	0013	os. fizyczna	gospodarczy	24	360	III	
Nowe Wrońska	16	183/1	0013	os. fizyczna	gospodarczy	220	3300	III	
Nowe Wrońska	19	180/8	0013	os. fizyczna	gospodarczy	175	2625	III	
Nowe Wrońska	21	312	0013	os. fizyczna	gospodarczy	77	1155	III	
Nowe Wrońska	21	312	0013	os. fizyczna	mieszkalny	73	1095	III	
Nowe Wrońska	22	212/11	0013	os. fizyczna	gospodarczy	194	2910	III	
Nowe Wrońska	25	223/14	0013	os. fizyczna	gospodarczy	169	2535	III	
Nowe Wrońska	25	223/14	0013	os. fizyczna	mieszkalny	134	2010	III	
Nowe Wrońska	28	229/12	0013	os. fizyczna	magazynowany	155	2325	I	
Nowe Wrońska	28	229/12	0013	os. fizyczna	gospodarczy	13	195	III	
Nowe Wrońska	29	231/11	0013	os. fizyczna	magazynowany	191	2865	I	
Nowe Wrońska	30	315/1	0013	os. fizyczna	magazynowany	60	900	I	
Nowe Wrońska	31	232/1	0013	os. fizyczna	gospodarczy	114	1710	III	
Nowe Wrońska	37	234	0013	os. fizyczna	gospodarczy	114	1710	III	
Nowe Wrońska	37	234	0013	os. fizyczna	gospodarczy	430	6450	III	
Nowe Wrońska	37	234	0013	os. fizyczna	mieszkalny	27	405	III	
Nowe Wrońska	39	247	0013	os. fizyczna	magazynowany	34	510	I	
Nowe Wrońska	39	247	0013	os. fizyczna	gospodarczy	113	1695	III	
Nowe Wrońska	41	244/10	0013	os. fizyczna	gospodarczy	325	4875	III	
Nowe Wrońska	41	244/10	0013	os. fizyczna	mieszkalny	141	2115	III	
Nowe Wrońska	42	245/3	0013	os. fizyczna	magazynowany	13	195	I	
Nowe Wrońska	42	245/3	0013	os. fizyczna	gospodarczy	81	1215	II	
Nowe Wrońska	42	245/3	0013	os. fizyczna	gospodarczy	28	420	III	
Nowe Wrońska	42	245/3	0013	os. fizyczna	gospodarczy	47	705	III	
Nowe Wrońska	42	245/3	0013	os. fizyczna	gospodarczy	273	4095	III	



Miejscowość	Nr domu	NDE	Obręb	Forma prawna	Rodzaj zabudowy	Ilość wyrobu [m <sup>2</sup> ]	Ilość wyrobu [kg]	Stopień pilności	Inne istotne informacje
Nowe Wrońska	43	246/2	0013	os. fizyczna	gospodarczy	121	1815	III	
Nowe Wrońska	45	251/9	0013	os. fizyczna	magazynowany	54	810	I	płyty faliste w ogrodzeniu
Nowe Wrońska	45	251/9	0013	os. fizyczna	gospodarczy	81	1215	III	
Nowe Wrońska	45	251/9	0013	os. fizyczna	mieszkalny	12	180	III	
Nowe Wrońska	46	250/2	0013	os. fizyczna	gospodarczy	89	1335	III	
Nowe Wrońska	46	250/2	0013	os. fizyczna	mieszkalny	258	3870	III	
Nowe Wrońska	48	254/1	0013	os. fizyczna	mieszkalny	79	1185	III	
Nowe Wrońska	50	257/4	0013	os. fizyczna	gospodarczy	115	1725	III	
Nowe Wrońska	50	257/4	0013	os. fizyczna	gospodarczy	266	3990	III	
Nowe Wrońska	54	164/2	0013	os. fizyczna	gospodarczy	145	2175	III	
Nowe Wrońska	55	224/5	0013	os. fizyczna	gospodarczy	253	3795	III	
Nowe Wrońska	55	224/5	0013	os. fizyczna	gospodarczy	1035	15525	III	
Nowe Wrońska	56	223/1	0013	os. fizyczna	gospodarczy	89	1335	III	
Nowe Wrońska	12a	208/4	0013	os. fizyczna	gospodarczy	77	1155	III	
Nowe Wrońska	12a	208/4	0013	os. fizyczna	gospodarczy	117	1755	III	
Nowe Wrońska	34a	233/14	0013	os. fizyczna	magazynowany	141	2115	I	
Nowe Wrońska	34a	233/14	0013	os. fizyczna	gospodarczy	27	405	III	
Nowe Wrońska	34a	233/14	0013	os. fizyczna	gospodarczy	27	405	III	
Nowe Wrońska	34a	233/14	0013	os. fizyczna	gospodarczy	30	450	III	
Nowe Wrońska	54a	163/18	0013	os. fizyczna	gospodarczy	19	285	III	
Nowe Wrońska		187/10	0013	os. fizyczna	gospodarczy	77	1155	III	
Przyborowice Dolne	1	30/2	0014	os. fizyczna	magazynowany	289	4335	I	
Przyborowice Dolne	1	30/2	0014	os. fizyczna	gospodarczy	273	4095	III	
Przyborowice Dolne	3	28	0014	os. fizyczna	gospodarczy	24	360	III	
Przyborowice Dolne	3	28	0014	os. fizyczna	gospodarczy	727	10905	III	
Przyborowice Dolne	3	28	0014	os. fizyczna	mieszkalny	114	1710	III	
Przyborowice Dolne	8	52	0014	os. fizyczna	gospodarczy	65	975	III	
Przyborowice Dolne	8	52	0014	os. fizyczna	gospodarczy	165	2475	III	
Przyborowice Dolne	8	52	0014	os. fizyczna	gospodarczy	481	7215	III	
Przyborowice Dolne	8	52	0014	os. fizyczna	mieszkalny	199	2985	III	
Przyborowice Dolne	11	87/3	0014	os. fizyczna	gospodarczy	388	5820	II	
Przyborowice Dolne	11	87/3	0014	os. fizyczna	gospodarczy	38	570	III	
Przyborowice Dolne	11	87/3	0014	os. fizyczna	gospodarczy	194	2910	III	
Przyborowice Dolne	14	21/7	0014	os. fizyczna	magazynowany	7	105	I	
Przyborowice Dolne	14	21/7	0014	os. fizyczna	gospodarczy	9	135	III	

Miejscowość	Nr domu	NDE	Obręb	Forma prawna	Rodzaj zabudowy	Ilość wyrobu [m <sup>2</sup> ]	Ilość wyrobu [kg]	Stopień pilności	Inne istotne informacje
Przyborowice Dolne	14	21/7	0014	os. fizyczna	gospodarczy	16	240	III	
Przyborowice Dolne	14	21/7	0014	os. fizyczna	gospodarczy	75	1125	III	
Przyborowice Dolne	15	21/2	0014	os. fizyczna	mieszkalny	109	1635	III	
Przyborowice Dolne	19	67	0014	os. fizyczna	gospodarczy	489	7335	III	
Przyborowice Dolne	20	16/3	0014	os. fizyczna	gospodarczy	40	600	III	
Przyborowice Dolne	20	16/3	0014	os. fizyczna	mieszkalny	108	1620	III	
Przyborowice Dolne	21	8	0014	os. fizyczna	gospodarczy	46	690	III	
Przyborowice Dolne	21	8	0014	os. fizyczna	gospodarczy	183	2745	III	
Przyborowice Dolne	22	93	0014	os. fizyczna	gospodarczy	11	165	III	
Przyborowice Dolne	22	93	0014	os. fizyczna	gospodarczy	220	3300	III	
Przyborowice Dolne	22	93	0014	os. fizyczna	gospodarczy	280	4200	III	
Przyborowice Dolne	24	7/2	0014	os. fizyczna	gospodarczy	88	1320	III	
Przyborowice Dolne	24	7/2	0014	os. fizyczna	gospodarczy	216	3240	III	
Przyborowice Dolne	26	6	0014	os. fizyczna	gospodarczy	56	840	III	
Przyborowice Dolne	26	6	0014	os. fizyczna	gospodarczy	112	1680	III	
Przyborowice Dolne	27	13/1	0014	os. fizyczna	gospodarczy	144	2160	III	
Przyborowice Dolne	27	13/1	0014	os. fizyczna	gospodarczy	165	2475	III	
Przyborowice Dolne	28	4	0014	os. fizyczna	gospodarczy	48	720	III	
Przyborowice Dolne	29	10/4	0014	os. fizyczna	magazynowany	134	2010	I	
Przyborowice Dolne	29	10/4	0014	os. fizyczna	gospodarczy	231	3465	III	
Przyborowice Dolne	29	10/4	0014	os. fizyczna	gospodarczy	247	3705	III	
Przyborowice Dolne	29	10/4	0014	os. fizyczna	gospodarczy	661	9915	III	
Przyborowice Dolne	29	10/4	0014	os. fizyczna	mieszkalny	16	240	III	
Przyborowice Dolne	16a	20/3	0014	os. fizyczna	gospodarczy	538	8070	III	
Przyborowice Dolne	16a	20/7	0014	os. fizyczna	gospodarczy	788	11820	III	
Przyborowice Dolne	16a	20/5	0014	os. fizyczna	gospodarczy	977	14655	III	
Przyborowice Dolne	29a	11/2	0014	os. fizyczna	gospodarczy	466	6990	III	
Przyborowice Dolne	29a	11/2	0014	os. fizyczna	gospodarczy	636	9540	III	
Przyborowice Górne	1	60	0015	os. fizyczna	magazynowany	27	405	I	połamane płyty
Przyborowice Górne	7	48	0015	os. fizyczna	gospodarczy	113	1695	III	
Przyborowice Górne	12	42	0015	os. fizyczna	gospodarczy	65	975	III	
Przyborowice Górne	12	42	0015	os. fizyczna	gospodarczy	126	1890	III	
Przyborowice Górne	12	42	0015	os. fizyczna	mieszkalny	105	1575	III	
Przyborowice Górne	17	33	0015	os. fizyczna	gospodarczy	131	1965	III	
Przyborowice Górne	17	33	0015	os. fizyczna	gospodarczy	258	3870	III	

Miejscowość	Nr domu	NDE	Obręb	Forma prawna	Rodzaj zabudowy	Ilość wyrobu [m <sup>2</sup> ]	Ilość wyrobu [kg]	Stopień pilności	Inne istotne informacje
Przyborowice Górne	17	33	0015	os. fizyczna	gospodarczy	376	5640	III	
Przyborowice Górne	18	32/3	0015	os. fizyczna	gospodarczy	67	1005	III	
Przyborowice Górne	19	31/7	0015	os. fizyczna	gospodarczy	105	1575	III	
Przyborowice Górne	19	31/7	0015	os. fizyczna	gospodarczy	222	3330	III	
Przyborowice Górne	19	31/7	0015	os. fizyczna	gospodarczy	480	7200	III	
Przyborowice Górne	22	7	0015	os. fizyczna	gospodarczy	99	1485	III	
Przyborowice Górne	22	7	0015	os. fizyczna	gospodarczy	312	4680	III	
Przyborowice Górne	22	7	0015	os. fizyczna	gospodarczy	398	5970	III	
Przyborowice Górne	23	14/4	0015	os. fizyczna	gospodarczy	94	1410	III	
Przyborowice Górne	23	14/4	0015	os. fizyczna	mieszkalny	144	2160	III	
Przyborowice Górne	25	67/2	0015	os. fizyczna	gospodarczy	258	3870	III	
Przyborowice Górne	25	67/2	0015	os. fizyczna	gospodarczy	401	6015	III	
Przyborowice Górne	25	67/2	0015	os. fizyczna	mieszkalny	175	2625	III	
Przyborowice Górne	26	68/4	0015	os. fizyczna	mieszkalny	161	2415	III	
Przyborowice Górne	28	70/4	0015	os. fizyczna	gospodarczy	114	1710	I	
Przyborowice Górne	28	70/4	0015	os. fizyczna	gospodarczy	146	2190	III	
Przyborowice Górne	28	70/4	0015	os. fizyczna	mieszkalny	91	1365	III	
Przyborowice Górne	32	74/3	0015	os. fizyczna	gospodarczy	38	570	III	
Przyborowice Górne	32	74/3	0015	os. fizyczna	gospodarczy	222	3330	III	
Przyborowice Górne	35	76/2	0015	os. fizyczna	gospodarczy	250	3750	III	ściany pokryte płytami falistymi
Przyborowice Górne	35	76/2	0015	os. fizyczna	gospodarczy	16	240	III	
Przyborowice Górne	35	76/2	0015	os. fizyczna	gospodarczy	32	480	III	
Przyborowice Górne	35	76/2	0015	os. fizyczna	gospodarczy	188	2820	III	
Przyborowice Górne	35	76/2	0015	os. fizyczna	mieszkalny	226	3390	III	
Przyborowice Górne	36	28/2	0015	os. fizyczna	magazynowany	242	3630	I	
Przyborowice Górne	36	28/2	0015	os. fizyczna	gospodarczy	89	1335	III	
Przyborowice Górne	36	28/2	0015	os. fizyczna	gospodarczy	493	7395	III	
Przyborowice Górne	37	29/2	0015	os. fizyczna	gospodarczy	125	1875	III	
Przyborowice Górne	37	29/2	0015	os. fizyczna	gospodarczy	524	7860	III	
Przyborowice Górne	37	29/2	0015	os. fizyczna	mieszkalny	103	1545	III	
Przyborowice Górne	38	81/1	0015	os. fizyczna	mieszkalny	89	1335	III	
Przyborowice Górne	39	62	0015	os. fizyczna	magazynowany	155	2325	I	
Przyborowice Górne	39	62	0015	os. fizyczna	gospodarczy	156	2340	III	
Przyborowice Górne	13a	41	0015	os. fizyczna	gospodarczy	210	3150	III	

Miejscowość	Nr domu	NDE	Obręb	Forma prawna	Rodzaj zabudowy	Ilość wyrobu [m <sup>2</sup> ]	Ilość wyrobu [kg]	Stopień pilności	Inne istotne informacje
Przyborowice Górne	13a	41	0015	os. fizyczna	mieszkalny	245	3675	III	
Przyborowice Górne	23a	14/3	0015	os. fizyczna	gospodarczy	123	1845	III	
Przyborowice Górne	23a	14/3	0015	os. fizyczna	gospodarczy	126	1890	III	
Przyborowice Górne		101/84	0015	os. prawna	budynek gospodarczy	13	195	III	altanka nr 84
Przyborowice Górne		101/46	0015	os. prawna	budynek letniskowy	64,5	967,5	III	altanka nr 46
Przyborowice Górne		101/64	0015	os. prawna	budynek letniskowy	40	600	III	altanka nr 54
Przyborowice Górne		101/56	0015	os. prawna	budynek letniskowy	44	660	III	altanka nr 56
Przyborowice Górne		101/26	0015	os. prawna	budynek letniskowy	81	1215	III	altanka nr 26
Przyborowice Górne		101/26	0015	os. prawna	budynek letniskowy	8	120	III	altanka nr 26
Przyborowice Górne		101/49	0015	os. prawna	budynek letniskowy	24	360	III	altanka nr 49
Przyborowice Górne		101/12	0015	os. prawna	budynek letniskowy	79	1185	III	altanka nr 12
Przyborowice Górne		101/48	0015	os. fizyczna	mieszkalny	65	975	III	dom letniskowy nr 48 z odrębną KW
Przyborowice Górne		30	0015	os. prawna	przystanek autobusowy	32	480	III	
Sadówiec	1	51	0016	os. fizyczna	mieszkalny	125	1875	III	
Sadówiec	2	10/1	0016	os. fizyczna	gospodarczy	31	465	III	
Sadówiec	5	7	0016	os. fizyczna	gospodarczy	34	510	III	
Sadówiec	6	6	0016	os. fizyczna	mieszkalny	194	2910	III	
Sadówiec	9	59/1	0016	os. fizyczna	gospodarczy	376	5640	III	
Sadówiec	10	3/3	0016	os. fizyczna	mieszkalny	120	1800	III	
Sadówiec	11	61/1	0016	os. fizyczna	gospodarczy	263	3945	III	
Sadówiec	15	70/1	0016	os. fizyczna	gospodarczy	355	5325	III	
Sadówiec	16	122	0016	os. fizyczna	gospodarczy	43	645	III	
Sadówiec	16	122	0016	os. fizyczna	gospodarczy	161	2415	III	
Sadówiec	16	122	0016	os. fizyczna	gospodarczy	242	3630	III	
Sadówiec	16	122	0016	os. fizyczna	mieszkalny	243	3645	III	
Sadówiec	17	123	0016	os. fizyczna	gospodarczy	46	690	III	
Sadówiec	17	123	0016	os. fizyczna	gospodarczy	165	2475	III	
Sadówiec	17	123	0016	os. fizyczna	mieszkalny	129	1935	III	
Sadówiec	19	129/4	0016	os. fizyczna	gospodarczy	67	1005	III	
Sadówiec	19	129/3	0016	os. fizyczna	gospodarczy	91	1365	III	
Sadówiec	19	129/4	0016	os. fizyczna	gospodarczy	165	2475	III	
Sadówiec	19	129/3	0016	os. fizyczna	gospodarczy	188	2820	III	
Sadówiec	19	129/3	0016	os. fizyczna	mieszkalny	155	2325	III	
Sadówiec	20	128/1	0016	os. fizyczna	gospodarczy	24	360	III	

Miejscowość	Nr domu	NDE	Obręb	Forma prawna	Rodzaj zabudowy	Ilość wyrobu [m <sup>2</sup> ]	Ilość wyrobu [kg]	Stopień pilności	Inne istotne informacje
Sadówiec	20	128/1	0016	os. fizyczna	gospodarczy	38	570	III	
Sadówiec	20	128/1	0016	os. fizyczna	gospodarczy	86	1290	III	
Sadówiec	20	128/1	0016	os. fizyczna	gospodarczy	124	1860	III	
Sadówiec	21	111/1	0016	os. fizyczna	magazynowany	325	4875	I	
Sadówiec		115/1	0016	os. fizyczna	gospodarczy	188	2820	III	
Słotwin	3	108	0017	os. fizyczna	gospodarczy	450	6750	III	
Słotwin	3	108	0017	os. fizyczna	mieszkalny	183	2745	III	
Słotwin	4	106	0017	os. fizyczna	gospodarczy	367	5505	III	
Słotwin	4	106	0017	os. fizyczna	gospodarczy	382	5730	III	
Słotwin	5	105	0017	os. fizyczna	magazynowany	20	300	I	plyty połamane
Słotwin	5	105	0017	os. fizyczna	gospodarczy	40	600	III	
Słotwin	5	105	0017	os. fizyczna	gospodarczy	48	720	III	
Słotwin	5	105	0017	os. fizyczna	gospodarczy	122	1830	III	
Słotwin	7	104	0017	os. fizyczna	gospodarczy	65	975	III	
Słotwin	7	104	0017	os. fizyczna	gospodarczy	224	3360	III	
Słotwin	7	104	0017	os. fizyczna	gospodarczy	308	4620	III	
Słotwin	7	104	0017	os. fizyczna	gospodarczy	380	5700	III	
Słotwin	8	103	0017	os. fizyczna	mieszkalny	247	3705	III	
Słotwin	9	102	0017	os. fizyczna	magazynowany	66	990	I	
Słotwin	9	102	0017	os. fizyczna	gospodarczy	24	360	III	
Słotwin	9	102	0017	os. fizyczna	gospodarczy	32	480	III	
Słotwin	9	102	0017	os. fizyczna	gospodarczy	66	990	III	
Słotwin	9	102	0017	os. fizyczna	gospodarczy	83	1245	III	
Słotwin	9	102	0017	os. fizyczna	gospodarczy	175	2625	III	
Słotwin	9	102	0017	os. fizyczna	gospodarczy	227	3405	III	
Słotwin	9	102	0017	os. fizyczna	mieszkalny	110	1650	III	
Słotwin	10	101	0017	os. fizyczna	gospodarczy	169	2535	III	
Słotwin	10	101	0017	os. fizyczna	mieszkalny	146	2190	III	
Słotwin	11	100	0017	os. fizyczna	gospodarczy	494	7410	III	
Słotwin	12	98/1	0017	os. fizyczna	gospodarczy	38	570	III	
Słotwin	14	96/1	0017	os. fizyczna	gospodarczy	253	3795	III	
Słotwin	15	137	0017	os. fizyczna	gospodarczy	101	1515	III	
Słotwin	16	95	0017	os. fizyczna	gospodarczy	47	705	III	
Słotwin	16	95	0017	os. fizyczna	gospodarczy	48	720	III	
Słotwin	16	95	0017	os. fizyczna	gospodarczy	113	1695	III	

Miejscowość	Nr domu	NDE	Obręb	Forma prawna	Rodzaj zabudowy	Ilość wyrobu [m <sup>2</sup> ]	Ilość wyrobu [kg]	Stopień pilności	Inne istotne informacje
Słotwin	16	95	0017	os. fizyczna	gospodarczy	195	2925	III	
Słotwin	16	95	0017	os. fizyczna	gospodarczy	251	3765	III	
Słotwin	16	95	0017	os. fizyczna	mieszkalny	172	2580	III	
Słotwin	17	94	0017	os. fizyczna	magazynowany	7	105	I	
Słotwin	17	94	0017	os. fizyczna	gospodarczy	32	480	III	
Słotwin	17	94	0017	os. fizyczna	gospodarczy	32	480	III	
Słotwin	19	92	0017	os. fizyczna	gospodarczy	282	4230	III	
Słotwin	19	92	0017	os. fizyczna	gospodarczy	286	4290	III	
Słotwin	20	90	0017	os. fizyczna	magazynowany	67	1005	I	
Słotwin	20	90	0017	os. fizyczna	gospodarczy	231	3465	III	
Słotwin	21	89	0017	os. fizyczna	gospodarczy	156	2340	III	
Słotwin	21	89	0017	os. fizyczna	gospodarczy	449	6735	III	
Słotwin	22	88	0017	os. fizyczna	gospodarczy	24	360	III	
Słotwin	22	88	0017	os. fizyczna	gospodarczy	196	2940	III	
Słotwin	23	87	0017	os. fizyczna	magazynowany	134	2010	I	
Słotwin	23	87	0017	os. fizyczna	gospodarczy	32	480	III	
Słotwin	23	87	0017	os. fizyczna	gospodarczy	34	510	III	
Słotwin	23	87	0017	os. fizyczna	gospodarczy	38	570	III	
Słotwin	23	87	0017	os. fizyczna	gospodarczy	347	5205	III	
Słotwin	25	85	0017	os. fizyczna	gospodarczy	194	2910	III	
Słotwin	25	85	0017	os. fizyczna	gospodarczy	203	3045	III	
Słotwin	25	85	0017	os. fizyczna	gospodarczy	435	6525	III	
Słotwin	26	84	0017	os. fizyczna	gospodarczy	105	1575	III	
Słotwin	26	84	0017	os. fizyczna	gospodarczy	296	4440	III	
Słotwin	26	84	0017	os. fizyczna	mieszkalny	187	2805	III	
Słotwin	27	83	0017	os. fizyczna	magazynowany	128	1920	I	
Słotwin	27	83	0017	os. fizyczna	gospodarczy	207	3105	III	
Słotwin	28	82	0017	os. fizyczna	magazynowany	470	7050	I	
Słotwin	29	195	0017	os. fizyczna	gospodarczy	118	1770	III	
Słotwin	29	195	0017	os. fizyczna	gospodarczy	364	5460	III	
Słotwin	29	195	0017	os. fizyczna	gospodarczy	497	7455	III	
Słotwin	30	196	0017	os. fizyczna	magazynowany	233	3495	I	
Słotwin	30	196	0017	os. fizyczna	gospodarczy	172	2580	III	
Słotwin	30	196	0017	os. fizyczna	gospodarczy	204	3060	III	
Słotwin	30	196	0017	os. fizyczna	gospodarczy	642	9630	III	

Miejscowość	Nr domu	NDE	Obręb	Forma prawna	Rodzaj zabudowy	Ilość wyrobu [m <sup>2</sup> ]	Ilość wyrobu [kg]	Stopień pilności	Inne istotne informacje
Ślotwin	31	114	0017	os. fizyczna	gospodarczy	32	480	III	
Ślotwin	32	199	0017	os. fizyczna	gospodarczy	122	1830	III	
Ślotwin	33	201	0017	os. fizyczna	gospodarczy	271	4065	III	
Ślotwin	33	201	0017	os. fizyczna	gospodarczy	474	7110	III	
Ślotwin	34	182	0017	os. fizyczna	gospodarczy	35	525	III	
Ślotwin	34	182	0017	os. fizyczna	gospodarczy	91	1365	III	
Ślotwin	36	184	0017	os. fizyczna	magazynowany	13	195	I	płyty połamane
Ślotwin	36	184	0017	os. fizyczna	gospodarczy	47	705	III	
Ślotwin	36	184	0017	os. fizyczna	gospodarczy	230	3450	III	
Ślotwin	36	184	0017	os. fizyczna	mieszkalny	49	735	III	
Ślotwin	37	185	0017	os. fizyczna	magazynowany	732	10980	I	
Ślotwin	38	188	0017	os. fizyczna	gospodarczy	78	1170	III	
Ślotwin	38	188	0017	os. fizyczna	gospodarczy	352	5280	III	
Ślotwin	38	188	0017	os. fizyczna	gospodarczy	594	8910	III	
Ślotwin	38	188	0017	os. fizyczna	gospodarczy	669	10035	III	
Ślotwin	40	191	0017	os. fizyczna	gospodarczy	12	180	III	
Ślotwin	40	191	0017	os. fizyczna	gospodarczy	74	1110	III	
Ślotwin	40	191	0017	os. fizyczna	gospodarczy	79	1185	III	
Ślotwin	40	191	0017	os. fizyczna	gospodarczy	379	5685	III	
Ślotwin	40	191	0017	os. fizyczna	gospodarczy	487	7305	III	
Ślotwin	42	214	0017	os. fizyczna	gospodarczy	175	2625	III	
Ślotwin	42	214	0017	os. fizyczna	gospodarczy	188	2820	III	
Ślotwin	42	214	0017	os. fizyczna	mieszkalny	102	1530	III	
Ślotwin	43	34/2	0017	os. fizyczna	gospodarczy	121	1815	III	
Ślotwin	45	18/8	0017	os. fizyczna	gospodarczy	109	1635	III	
Ślotwin	46	9/2	0017	os. fizyczna	gospodarczy	67	1005	III	
Ślotwin	46	9/2	0017	os. fizyczna	gospodarczy	92	1380	III	
Ślotwin	46	9/2	0017	os. fizyczna	gospodarczy	249	3735	III	
Ślotwin	46	9/2	0017	os. fizyczna	mieszkalny	220	3300	III	
Ślotwin	47	211/2	0017	os. fizyczna	gospodarczy	40	600	III	
Ślotwin	11a	99	0017	os. fizyczna	magazynowany	50	750	I	
Ślotwin	11a	99	0017	os. fizyczna	gospodarczy	368	5520	III	
Ślotwin	11a	99	0017	os. fizyczna	gospodarczy	405	6075	III	
Ślotwin	12a	98/2	0017	os. fizyczna	gospodarczy	370	5550	III	
Ślotwin	28a	78	0017	os. fizyczna	gospodarczy	11	165	III	

Miejscowość	Nr domu	NDE	Obręb	Forma prawna	Rodzaj zabudowy	Ilość wyrobu [m <sup>2</sup> ]	Ilość wyrobu [kg]	Stopień pilności	Inne istotne informacje
Słotwin	28a	78	0017	os. fizyczna	gospodarczy	222	3330	III	
Słotwin	28a	78	0017	os. fizyczna	mieszkalny	42	630	III	
Słotwin	3a	107	0017	os. fizyczna	gospodarczy	341	5115	III	
Słotwin 18	18	132	0017	os. prawna	budynek gospodarczy	212	3180	II	
Słotwin 18	18	132	0017	os. prawna	budynek gospodarczy	369	5535	III	
Słotwin 18	18	132	0017	os. prawna	budynek gospodarczy	363	5445	III	
Smulska	1	108/1	0018	os. fizyczna	magazynowany	163	2445	I	
Smulska	1	108/1	0018	os. fizyczna	gospodarczy	97	1455	III	
Smulska	1	108/1	0018	os. fizyczna	gospodarczy	97	1455	III	
Smulska	1	108/1	0018	os. fizyczna	gospodarczy	151	2265	III	
Smulska	1	108/1	0018	os. fizyczna	gospodarczy	425	6375	III	
Smulska	2	92	0018	os. fizyczna	gospodarczy	60	900	III	
Smulska	2	92	0018	os. fizyczna	gospodarczy	109	1635	III	
Smulska	2	92	0018	os. fizyczna	gospodarczy	169	2535	III	
Smulska	2	92	0018	os. fizyczna	gospodarczy	407	6105	III	
Smulska	4	123	0018	os. fizyczna	gospodarczy	11	165	III	
Smulska	4	123	0018	os. fizyczna	gospodarczy	74	1110	III	
Smulska	4	123	0018	os. fizyczna	gospodarczy	81	1215	III	
Smulska	4	123	0018	os. fizyczna	gospodarczy	194	2910	III	
Smulska	4	123	0018	os. fizyczna	mieszkalny	95	1425	III	
Smulska	8	136/1	0018	os. fizyczna	magazynowany	390	5850	I	
Smulska	8	136/1	0018	os. fizyczna	gospodarczy	263	3945	III	
Smulska	9	59/3	0018	os. fizyczna	gospodarczy	65	975	III	
Smulska	9	59/3	0018	os. fizyczna	gospodarczy	109	1635	III	
Smulska	9	59/3	0018	os. fizyczna	gospodarczy	386	5790	III	
Smulska	9	59/3	0018	os. fizyczna	gospodarczy	525	7875	III	
Smulska	9	59/3	0018	os. fizyczna	gospodarczy	896	13440	III	
Smulska	9	59/3	0018	os. fizyczna	mieszkalny	202	3030	III	
Smulska	10	57	0018	os. fizyczna	gospodarczy	113	1695	III	
Smulska	10	57	0018	os. fizyczna	gospodarczy	607	9105	III	
Smulska	13	46/1	0018	os. fizyczna	gospodarczy	124	1860	III	
Smulska	13	46/1	0018	os. fizyczna	gospodarczy	336	5040	III	
Smulska	14	45	0018	os. fizyczna	gospodarczy	112	1680	III	
Smulska	15	42	0018	os. fizyczna	magazynowany	87	1305	I	
Smulska	15	42	0018	os. fizyczna	gospodarczy	37	555	III	



Miejscowość	Nr domu	NDE	Obręb	Forma prawna	Rodzaj zabudowy	Ilość wyrobu [m <sup>2</sup> ]	Ilość wyrobu [kg]	Stopień pilności	Inne istotne informacje
Smulska	15	42	0018	os. fizyczna	gospodarczy	109	1635	III	
Smulska	17	39	0018	os. fizyczna	magazynowany	43	645	I	
Smulska	18	38/1	0018	os. fizyczna	magazynowany	27	405	I	
Smulska	18	38/1	0018	os. fizyczna	gospodarczy	151	2265	III	
Smulska	18	38/1	0018	os. fizyczna	mieszkalny	129	1935	III	
Smulska	20	35	0018	os. fizyczna	gospodarczy	269	4035	III	
Smulska	20	35	0018	os. fizyczna	gospodarczy	407	6105	III	
Smulska	21	33	0018	os. fizyczna	magazynowany	296	4440	I	
Smulska	21	33	0018	os. fizyczna	gospodarczy	194	2910	III	
Smulska	21	33	0018	os. fizyczna	gospodarczy	712	10680	III	
Smulska	22	29/1	0018	os. fizyczna	gospodarczy	128	1920	III	
Smulska	22	29/1	0018	os. fizyczna	gospodarczy	133	1995	III	
Smulska	24	158/21	0018	os. fizyczna	magazynowany	175	2625	I	
Smulska	24	158/21	0018	os. fizyczna	gospodarczy	40	600	III	
Smulska	25	25/13	0018	os. fizyczna	magazynowany	108	1620	I	
Smulska	25	25/13	0018	os. fizyczna	gospodarczy	227	3405	III	
Smulska	28	146/6	0018	os. fizyczna	magazynowany	122	1830	I	
Smulska	28	146/6	0018	os. fizyczna	gospodarczy	38	570	III	
Smulska	28	146/6	0018	os. fizyczna	gospodarczy	70	1050	III	
Smulska	30	148	0018	os. fizyczna	magazynowany	210	3150	I	
Smulska	30	148	0018	os. fizyczna	mieszkalny	242	3630	III	
Smulska	31	150/6	0018	os. fizyczna	gospodarczy	20	300	III	
Smulska	31	150/6	0018	os. fizyczna	gospodarczy	28	420	III	
Smulska	31	150/8	0018	os. fizyczna	gospodarczy	40	600	III	
Smulska	32	151/3	0018	os. fizyczna	gospodarczy	341	5115	III	
Smulska	32	151/3	0018	os. fizyczna	mieszkalny	151	2265	III	
Smulska	34	155	0018	os. fizyczna	magazynowany	3	45	I	
Smulska	35	90	0018	os. fizyczna	mieszkalny	202	3030	III	
Smulska	33a	3/5	0018	os. fizyczna	magazynowany	134	2010	I	
Smulska	33a	3/5	0018	os. fizyczna	gospodarczy	27	405	III	
Smulska		4/3	0018	os. fizyczna	gospodarczy	310	4650	III	
Sobole	6	107/4	0011	os. fizyczna	gospodarczy	341	5115	III	
Sobole	10	116	0011	os. fizyczna	magazynowany	40	600	I	
Sobole	10	116	0011	os. fizyczna	gospodarczy	38	570	III	
Sobole	10	116	0011	os. fizyczna	gospodarczy	258	3870	III	

Miejscowość	Nr domu	NDE	Obręb	Forma prawna	Rodzaj zabudowy	Ilość wyrobu [m <sup>2</sup> ]	Ilość wyrobu [kg]	Stopień pilności	Inne istotne informacje
Sobole	11	95	0011	os. fizyczna	gospodarczy	160	2400	III	
Sobole	11	95	0011	os. fizyczna	gospodarczy	524	7860	III	
Sobole	13	103	0011	os. fizyczna	magazynowany	67	1005	I	
Sobole	13	103	0011	os. fizyczna	gospodarczy	11	165	III	
Sobole	13	103	0011	os. fizyczna	gospodarczy	89	1335	III	
Sobole	13	103	0011	os. fizyczna	gospodarczy	133	1995	III	
Sobole	13	103	0011	os. fizyczna	gospodarczy	254	3810	III	
Sobole	14	93	0011	os. fizyczna	gospodarczy	208	3120	III	
Sobole	15	92	0011	os. fizyczna	gospodarczy	56	840	III	
Sobole	15	92	0011	os. fizyczna	gospodarczy	207	3105	III	
Sobole	16	91/4	0011	os. fizyczna	magazynowany	9	135	I	
Sobole	16	91/4	0011	os. fizyczna	gospodarczy	9	135	III	
Sobole	16	91/4	0011	os. fizyczna	gospodarczy	19	285	III	
Sobole	16	91/4	0011	os. fizyczna	gospodarczy	236	3540	III	
Sobole	17	1/2	0011	os. fizyczna	gospodarczy	97	1455	III	
Sobole	17	1/2	0011	os. fizyczna	gospodarczy	387	5805	III	
Sobole	17	1/2	0011	os. fizyczna	mieszkalny	161	2415	III	
Sobole	18	3/4	0011	os. fizyczna	gospodarczy	43	645	III	
Sobole	18	3/4	0011	os. fizyczna	gospodarczy	66	990	III	
Sobole	19	5/4	0011	os. fizyczna	magazynowany	213	3195	I	
Sobole	19	5/4	0011	os. fizyczna	gospodarczy	73	1095	III	
Sobole	21	10/2	0011	os. fizyczna	gospodarczy	530	7950	III	
Sobole	22	11/4	0011	os. fizyczna	gospodarczy	108	1620	III	
Sobole	22	11/4	0011	os. fizyczna	gospodarczy	188	2820	III	
Sobole	23	101/2	0011	os. fizyczna	magazynowany	114	1710	I	
Sobole	23	101/2	0011	os. fizyczna	gospodarczy	195	2925	III	
Sobole	23	101/2	0011	os. fizyczna	gospodarczy	269	4035	III	
Sobole	23	101/2	0011	os. fizyczna	mieszkalny	48	720	III	
Sobole	24	15/2	0011	os. fizyczna	gospodarczy	134	2010	III	
Sobole	24	15/2	0011	os. fizyczna	gospodarczy	306	4590	III	
Sobole	24	15/2	0011	os. fizyczna	mieszkalny	259	3885	III	
Sobole	25	14	0011	os. fizyczna	gospodarczy	352	5280	III	
Sobole	26	13	0011	os. fizyczna	gospodarczy	36	540	III	
Sobole	27	9	0011	os. fizyczna	magazynowany	13	195	I	
Sobole	27	9	0011	os. fizyczna	gospodarczy	118	1770	III	

Miejscowość	Nr domu	NDE	Obręb	Forma prawna	Rodzaj zabudowy	Ilość wyrobu [m <sup>2</sup> ]	Ilość wyrobu [kg]	Stopień pilności	Inne istotne informacje
Sobole	27	9	0011	os. fizyczna	gospodarczy	212	3180	III	
Sobole	27	9	0011	os. fizyczna	gospodarczy	413	6195	III	
Sobole	27	9	0011	os. fizyczna	mieszkalny	227	3405	III	
Sobole	28	8/2	0011	os. fizyczna	gospodarczy	190	2850	III	
Sobole	8A	104/3	0011	os. fizyczna	magazynowany	7	105	I	
Stare Olszyny	1	46/2	0020	os. fizyczna	gospodarczy	187	2805	III	
Stare Olszyny	1	46/2	0020	os. fizyczna	gospodarczy	254	3810	III	
Stare Olszyny	2	45	0020	os. fizyczna	gospodarczy	250	3750	III	
Stare Olszyny	2	45	0020	os. fizyczna	gospodarczy	457	6855	III	
Stare Olszyny	3	44	0020	os. fizyczna	gospodarczy	40	600	III	
Stare Olszyny	3	44	0020	os. fizyczna	gospodarczy	65	975	III	
Stare Olszyny	3	44	0020	os. fizyczna	gospodarczy	165	2475	III	
Stare Olszyny	3	44	0020	os. fizyczna	gospodarczy	211	3165	III	
Stare Olszyny	3	44	0020	os. fizyczna	gospodarczy	280	4200	III	
Stare Olszyny	6	20	0020	os. fizyczna	gospodarczy	112	1680	III	
Stare Olszyny	6	20	0020	os. fizyczna	gospodarczy	153	2295	III	
Stare Olszyny	6	20	0020	os. fizyczna	mieszkalny	92	1380	III	
Stare Olszyny	7	41	0020	os. fizyczna	gospodarczy	355	5325	III	
Stare Olszyny	8	40	0020	os. fizyczna	gospodarczy	108	1620	III	
Stare Olszyny	8	40	0020	os. fizyczna	gospodarczy	403	6045	III	
Stare Olszyny	9	39	0020	os. fizyczna	gospodarczy	232	3480	III	
Stare Olszyny	10	38/2	0020	os. fizyczna	gospodarczy	160	2400	III	
Stare Olszyny	10	38/2	0020	os. fizyczna	gospodarczy	497	7455	III	
Stare Olszyny	11	37/1	0020	os. fizyczna	gospodarczy	376	5640	III	
Stare Olszyny	11	37/1	0020	os. fizyczna	gospodarczy	429	6435	III	
Stare Olszyny	11	37/1	0020	os. fizyczna	gospodarczy	527	7905	III	
Stare Olszyny	12	34	0020	os. fizyczna	gospodarczy	321	4815	III	
Stare Olszyny	12	34	0020	os. fizyczna	gospodarczy	340	5100	III	
Stare Olszyny	12	34	0020	os. fizyczna	gospodarczy	597	8955	III	
Stare Olszyny	13	33/1	0020	os. fizyczna	gospodarczy	204	3060	III	
Stare Olszyny	13	33/2	0020	os. fizyczna	gospodarczy	593	8895	III	
Stare Olszyny	14	32	0020	os. fizyczna	gospodarczy	81	1215	III	
Stare Olszyny	14	32	0020	os. fizyczna	gospodarczy	122	1830	III	
Stare Olszyny	15	31	0020	os. fizyczna	gospodarczy	181	2715	III	
Stare Olszyny	15	31	0020	os. fizyczna	gospodarczy	492	7380	III	

Miejscowość	Nr domu	NDE	Obręb	Forma prawna	Rodzaj zabudowy	Ilość wyrobu [m <sup>2</sup> ]	Ilość wyrobu [kg]	Stopień pilności	Inne istotne informacje
Stare Olszyny	15	31	0020	os. fizyczna	gospodarczy	605	9075	III	
Stare Olszyny	17	5/2	0020	os. fizyczna	gospodarczy	379	5685	III	
Stare Olszyny	17	5/2	0020	os. fizyczna	gospodarczy	425	6375	III	
Stare Olszyny	18	4	0020	os. fizyczna	gospodarczy	171	2565	III	
Stare Olszyny	18	4	0020	os. fizyczna	gospodarczy	202	3030	III	
Stare Olszyny	18	4	0020	os. fizyczna	gospodarczy	484	7260	III	
Stare Olszyny	19	26	0020	os. fizyczna	gospodarczy	22	330	III	
Stare Olszyny	19	27	0020	os. fizyczna	gospodarczy	325	4875	III	
Stare Olszyny	20	3	0020	os. fizyczna	gospodarczy	60	900	III	
Stare Olszyny	20	3	0020	os. fizyczna	mieszkalny	173	2595	III	
Stare Olszyny	21	2	0020	os. fizyczna	magazynowany	20	300	I	
Stare Olszyny	21	2	0020	os. fizyczna	gospodarczy	108	1620	III	
Stare Olszyny	21	2	0020	os. fizyczna	gospodarczy	352	5280	III	
Stare Olszyny	21	2	0020	os. fizyczna	mieszkalny	210	3150	III	
Stare Olszyny	23	58/3	0020	os. fizyczna	magazynowany	609	9135	I	
Stare Olszyny	23	58/3	0020	os. fizyczna	gospodarczy	437	6555	III	
Stare Olszyny	25	60	0020	os. fizyczna	gospodarczy	284	4260	III	
Stare Olszyny	25	60	0020	os. fizyczna	gospodarczy	413	6195	III	
Stare Olszyny	26	61/1	0020	os. fizyczna	magazynowany	27	405	I	
Stare Olszyny	26	61/1	0020	os. fizyczna	gospodarczy	73	1095	III	
Stare Olszyny	26	61/1	0020	os. fizyczna	gospodarczy	467	7005	III	
Stare Olszyny	26	61/1	0020	os. fizyczna	mieszkalny	96	1440	III	
Stare Olszyny	27	62	0020	os. fizyczna	gospodarczy	132	1980	III	
Stare Olszyny	27	62	0020	os. fizyczna	gospodarczy	180	2700	III	
Stare Olszyny	28	64/1	0020	os. fizyczna	gospodarczy	43	645	III	
Stare Olszyny	28	64/1	0020	os. fizyczna	gospodarczy	237	3555	III	
Stare Olszyny	28	64/1	0020	os. fizyczna	gospodarczy	298	4470	III	
Stare Olszyny	29	73	0020	os. fizyczna	gospodarczy	175	2625	III	
Stare Olszyny	29	73	0020	os. fizyczna	gospodarczy	199	2985	III	
Stare Olszyny	32	56/2	0020	os. fizyczna	gospodarczy	75	1125	III	
Stare Olszyny	32	56/2	0020	os. fizyczna	gospodarczy	524	7860	III	
Stare Olszyny	33	52	0020	os. fizyczna	gospodarczy	121	1815	III	
Stare Olszyny	33	52	0020	os. fizyczna	mieszkalny	134	2010	III	
Stare Olszyny	34	51/2	0020	os. fizyczna	gospodarczy	32	480	III	
Stare Olszyny	34	51/2	0020	os. fizyczna	mieszkalny	26	390	III	

Miejscowość	Nr domu	NDE	Obręb	Forma prawna	Rodzaj zabudowy	Ilość wyrobu [m <sup>2</sup> ]	Ilość wyrobu [kg]	Stopień pilności	Inne istotne informacje
Stare Olszyny	35	25	0020	os. fizyczna	magazynowany	301	4515	I	
Stare Olszyny	35	25	0020	os. fizyczna	gospodarczy	383	5745	III	
Stare Wrońska	1	2	0013	os. fizyczna	magazynowany	161	2415	I	
Stare Wrońska	2	4	0013	os. fizyczna	gospodarczy	126	1890	III	
Stare Wrońska	3	5/1	0013	os. fizyczna	gospodarczy	62	930	III	
Stare Wrońska	3	5/1	0013	os. fizyczna	gospodarczy	605	9075	III	
Stare Wrońska	5	8	0013	os. fizyczna	gospodarczy	183	2745	III	
Stare Wrońska	6	9	0013	os. fizyczna	gospodarczy	16	240	III	
Stare Wrońska	6	9	0013	os. fizyczna	gospodarczy	30	450	III	
Stare Wrońska	6	9	0013	os. fizyczna	gospodarczy	203	3045	III	
Stare Wrońska	7	10	0013	os. fizyczna	magazynowany	23	345	I	
Stare Wrońska	7	10	0013	os. fizyczna	gospodarczy	234	3510	III	
Stare Wrońska	7	10	0013	os. fizyczna	gospodarczy	262	3930	III	
Stare Wrońska	8	11	0013	os. fizyczna	gospodarczy	343	5145	III	
Stare Wrońska	9	18	0013	os. fizyczna	gospodarczy	680	10200	III	
Stare Wrońska	10	43	0013	os. fizyczna	gospodarczy	328	4920	III	
Stare Wrońska	11	48/3	0013	os. fizyczna	gospodarczy	215	3225	III	
Stare Wrońska	12	51/1	0013	os. fizyczna	gospodarczy	277	4155	III	
Stare Wrońska	13	54	0013	os. fizyczna	gospodarczy	242	3630	III	
Stare Wrońska	14	59	0013	os. fizyczna	gospodarczy	66	990	III	
Stare Wrońska	17	83/4	0013	os. fizyczna	gospodarczy	110	1650	III	
Stare Wrońska	18	87/2	0013	os. fizyczna	gospodarczy	214	3210	III	
Stare Wrońska	20	91	0013	os. fizyczna	gospodarczy	175	2625	III	
Stare Wrońska	21	93	0013	os. fizyczna	gospodarczy	305	4575	III	
Stare Wrońska	22	96/2	0013	os. fizyczna	magazynowany	60	900	I	
Stare Wrońska	22	96/2	0013	os. fizyczna	gospodarczy	134	2010	III	
Stare Wrońska	22	96/2	0013	os. fizyczna	mieszkalny	60	900	III	
Stare Wrońska	24	126	0013	os. fizyczna	magazynowany	67	1005	I	
Stare Wrońska	24	126	0013	os. fizyczna	gospodarczy	8	120	III	
Stare Wrońska	24	126	0013	os. fizyczna	gospodarczy	20	300	III	
Stare Wrońska	24	126	0013	os. fizyczna	gospodarczy	36	540	III	
Stare Wrońska	24	126	0013	os. fizyczna	gospodarczy	47	705	III	
Stare Wrońska	24	126	0013	os. fizyczna	gospodarczy	151	2265	III	
Stare Wrońska	24	126	0013	os. fizyczna	mieszkalny	157	2355	III	
Stare Wrońska	25	133	0013	os. fizyczna	gospodarczy	53	795	III	

Miejscowość	Nr domu	NDE	Obręb	Forma prawna	Rodzaj zabudowy	Ilość wyrobu [m <sup>2</sup> ]	Ilość wyrobu [kg]	Stopień pilności	Inne istotne informacje
Stare Wrońska	26	134	0013	os. fizyczna	gospodarczy	11	165	III	
Stare Wrońska	26	134	0013	os. fizyczna	gospodarczy	22	330	III	
Stare Wrońska	26	134	0013	os. fizyczna	gospodarczy	40	600	III	
Stare Wrońska	27	135/1	0013	os. fizyczna	magazynowany	74	1110	I	
Stare Wrońska	27	135/1	0013	os. fizyczna	gospodarczy	79	1185	III	
Stare Wrońska	27	135/1	0013	os. fizyczna	gospodarczy	141	2115	III	
Stare Wrońska	27	135/1	0013	os. fizyczna	gospodarczy	290	4350	III	
Stare Wrońska	28	144/1	0013	os. fizyczna	gospodarczy	183	2745	III	
Stare Wrońska	28	144/1	0013	os. fizyczna	mieszkalny	121	1815	III	
Stare Wrońska	29	146	0013	os. fizyczna	magazynowany	309	4635	I	
Stare Wrońska	29	146	0013	os. fizyczna	gospodarczy	24	360	III	
Stare Wrońska	29	146	0013	os. fizyczna	gospodarczy	56	840	III	
Stare Wrońska	29	146	0013	os. fizyczna	gospodarczy	77	1155	III	
Stare Wrońska	29	146	0013	os. fizyczna	gospodarczy	160	2400	III	
Stare Wrońska	29	146	0013	os. fizyczna	gospodarczy	215	3225	III	
Stare Wrońska	30	148/7	0013	os. fizyczna	gospodarczy	59	885	III	
Stare Wrońska	30	148/7	0013	os. fizyczna	gospodarczy	166	2490	III	
Stare Wrońska	30	148/7	0013	os. fizyczna	gospodarczy	336	5040	III	
Stare Wrońska	30	148/7	0013	os. fizyczna	gospodarczy	387	5805	III	
Stare Wrońska	30	148/7	0013	os. fizyczna	mieszkalny	148	2220	III	
Stare Wrońska	33	103/1	0013	os. fizyczna	gospodarczy	16	240	III	
Stare Wrońska	33	103/1	0013	os. fizyczna	gospodarczy	22	330	III	
Stare Wrońska	33	103/1	0013	os. fizyczna	gospodarczy	50	750	III	
Stare Wrońska	33	103/1	0013	os. fizyczna	gospodarczy	85	1275	III	
Stare Wrońska	33	103/1	0013	os. fizyczna	gospodarczy	167	2505	III	
Stare Wrońska	34	80	0013	os. fizyczna	gospodarczy	20	300	III	
Stare Wrońska	34	80	0013	os. fizyczna	gospodarczy	24	360	III	
Stare Wrońska	34	80	0013	os. fizyczna	gospodarczy	105	1575	III	
Stare Wrońska	36	69/4	0013	os. fizyczna	gospodarczy	403	6045	III	
Stare Wrońska	37	98/5	0013	os. fizyczna	gospodarczy	89	1335	III	
Stare Wrońska	32a	104/7	0013	os. fizyczna	magazynowany	23	345	I	
Stare Wrońska	4a	7/1	0013	os. fizyczna	mieszkalny	132	1980	III	
Stare Wrońska		7/3	0013	os. fizyczna	gospodarczy	180	2700	III	
Stare Wrońska		7/3	0013	os. fizyczna	mieszkalny	185	2775	III	
Stróżewo	1	206/2	0021	os. fizyczna	magazynowany	163	2445	I	

Miejscowość	Nr domu	NDE	Obręb	Forma prawna	Rodzaj zabudowy	Ilość wyrobu [m <sup>2</sup> ]	Ilość wyrobu [kg]	Stopień pilności	Inne istotne informacje
Stróżewo	1	206/2	0021	os. fizyczna	gospodarczy	127	1905	III	
Stróżewo	4	202/15	0021	os. fizyczna	gospodarczy	19	285	III	
Stróżewo	4	202/15	0021	os. fizyczna	gospodarczy	153	2295	III	
Stróżewo	5	201/3	0021	os. fizyczna	gospodarczy	35	525	III	
Stróżewo	5	201/3	0021	os. fizyczna	gospodarczy	116	1740	III	
Stróżewo	7	199/5	0021	os. fizyczna	magazynowany	105	1575	I	
Stróżewo	9	189	0021	os. fizyczna	gospodarczy	74	1110	III	
Stróżewo	9	189	0021	os. fizyczna	gospodarczy	98	1470	III	
Stróżewo	9	189	0021	os. fizyczna	gospodarczy	129	1935	III	
Stróżewo	9	189	0021	os. fizyczna	mieszkalny	163	2445	III	
Stróżewo	10	188/14	0021	os. fizyczna	gospodarczy	81	1215	III	
Stróżewo	10	188/14	0021	os. fizyczna	gospodarczy	142	2130	III	
Stróżewo	11	187/4	0021	os. fizyczna	gospodarczy	36	540	III	
Stróżewo	11	187/4	0021	os. fizyczna	gospodarczy	276	4140	III	
Stróżewo	13	186/5	0021	os. fizyczna	gospodarczy	81	1215	III	
Stróżewo	14	180/2	0021	os. fizyczna	gospodarczy	19	285	III	
Stróżewo	15	224	0021	os. fizyczna	gospodarczy	255	3825	III	
Stróżewo	16	172	0021	os. fizyczna	gospodarczy	42	630	III	
Stróżewo	16	172	0021	os. fizyczna	gospodarczy	75	1125	III	
Stróżewo	17	167/2	0021	os. fizyczna	gospodarczy	22	330	III	
Stróżewo	17	167/2	0021	os. fizyczna	gospodarczy	195	2925	III	
Stróżewo	17	167/2	0021	os. fizyczna	gospodarczy	212	3180	III	
Stróżewo	17	167/2	0021	os. fizyczna	mieszkalny	138	2070	III	
Stróżewo	18	167/1	0021	os. fizyczna	gospodarczy	30	450	III	
Stróżewo	19	164	0021	os. fizyczna	gospodarczy	173	2595	III	
Stróżewo	20	156	0021	os. fizyczna	magazynowany	195	2925	I	
Stróżewo	20	156	0021	os. fizyczna	gospodarczy	145	2175	III	
Stróżewo	20	156	0021	os. fizyczna	gospodarczy	214	3210	III	
Stróżewo	21	147	0021	os. fizyczna	gospodarczy	28	420	III	
Stróżewo	21	147	0021	os. fizyczna	gospodarczy	73	1095	III	
Stróżewo	22	145/1	0021	os. fizyczna	gospodarczy	74	1110	III	
Stróżewo	22	145/1	0021	os. fizyczna	gospodarczy	219	3285	III	
Stróżewo	23	138	0021	os. fizyczna	gospodarczy	242	3630	III	
Stróżewo	23	144	0021	os. fizyczna	gospodarczy	860	12900	III	
Stróżewo	23	138	0021	os. fizyczna	mieszkalny	167	2505	III	

Miejscowość	Nr domu	NDE	Obręb	Forma prawna	Rodzaj zabudowy	Ilość wyrobu [m <sup>2</sup> ]	Ilość wyrobu [kg]	Stopień pilności	Inne istotne informacje
Stróżewo	25	114/4	0021	os. fizyczna	magazynowany	20	300	I	
Stróżewo	25	114/4	0021	os. fizyczna	gospodarczy	300	4500	III	
Stróżewo	26	111/1	0021	os. fizyczna	gospodarczy	155	2325	III	
Stróżewo	27	103/1	0021	os. fizyczna	magazynowany	249	3735	I	
Stróżewo	27	103/1	0021	os. fizyczna	gospodarczy	203	3045	III	
Stróżewo	29	83/2	0021	os. fizyczna	magazynowany	27	405	I	
Stróżewo	29	83/2	0021	os. fizyczna	gospodarczy	27	405	III	
Stróżewo	29	83/2	0021	os. fizyczna	gospodarczy	613	9195	III	
Stróżewo	30	80/2	0021	os. fizyczna	gospodarczy	195	2925	III	
Stróżewo	30	80/2	0021	os. fizyczna	gospodarczy	274	4110	III	
Stróżewo	31	66/3	0021	os. fizyczna	gospodarczy	191	2865	III	
Stróżewo	31	66/3	0021	os. fizyczna	gospodarczy	448	6720	III	
Stróżewo	31	66/3	0021	os. fizyczna	gospodarczy	573	8595	III	
Stróżewo	32	60/4	0021	os. fizyczna	gospodarczy	24	360	III	
Stróżewo	32	62/1	0021	os. fizyczna	gospodarczy	34	510	III	
Stróżewo	32	60/4	0021	os. fizyczna	gospodarczy	65	975	III	
Stróżewo	32	60/4	0021	os. fizyczna	gospodarczy	99	1485	III	
Stróżewo	33	59	0021	os. fizyczna	gospodarczy	266	3990	III	
Stróżewo	33	59	0021	os. fizyczna	gospodarczy	542	8130	III	
Stróżewo	33	59	0021	os. fizyczna	gospodarczy	653	9795	III	
Stróżewo	34	6/1	0021	os. fizyczna	gospodarczy	194	2910	III	
Stróżewo	34	6/1	0021	os. fizyczna	gospodarczy	617	9255	III	
Stróżewo	37	12/2	0021	os. fizyczna	gospodarczy	38	570	III	
Stróżewo	37	12/2	0021	os. fizyczna	gospodarczy	81	1215	III	
Stróżewo	38	19/1	0021	os. fizyczna	gospodarczy	52	780	III	
Stróżewo	38	19/1	0021	os. fizyczna	gospodarczy	187	2805	III	
Stróżewo	39	26/5	0021	os. fizyczna	magazynowany	13	195	I	
Stróżewo	39	26/5	0021	os. fizyczna	gospodarczy	44	660	III	
Stróżewo	39	26/5	0021	os. fizyczna	gospodarczy	103	1545	III	
Stróżewo	39	26/5	0021	os. fizyczna	gospodarczy	148	2220	III	
Stróżewo	39	26/5	0021	os. fizyczna	mieszkalny	102	1530	III	
Stróżewo	40	40/1	0021	os. fizyczna	gospodarczy	108	1620	III	
Stróżewo	40	40/1	0021	os. fizyczna	mieszkalny	93	1395	III	
Stróżewo	42	41	0021	os. fizyczna	gospodarczy	77	1155	III	
Stróżewo	43	31/8	0021	os. fizyczna	gospodarczy	133	1995	III	



Miejscowość	Nr domu	NDE	Obręb	Forma prawna	Rodzaj zabudowy	Ilość wyrobu [m <sup>2</sup> ]	Ilość wyrobu [kg]	Stopień pilności	Inne istotne informacje
Stróżewo	46	34/3	0021	os. fizyczna	magazynowany	175	2625	I	
Stróżewo	46	34/3	0021	os. fizyczna	gospodarczy	128	1920	III	
Stróżewo	51	206/1	0021	os. fizyczna	mieszkalny	153	2295	III	
Stróżewo	52	207/1	0021	os. fizyczna	gospodarczy	32	480	III	
Stróżewo	52	207/1	0021	os. fizyczna	gospodarczy	34	510	III	
Stróżewo	52	207/1	0021	os. fizyczna	mieszkalny	102	1530	III	
Stróżewo	39a	26/4	0021	os. fizyczna	gospodarczy	16	240	III	
Stróżewo	39a	26/1	0021	os. fizyczna	gospodarczy	16	240	III	
Stróżewo	45a	33/4	0021	os. fizyczna	gospodarczy	40	600	III	
Stróżewo	54a	114/2	0021	os. fizyczna	magazynowany	39	585	I	
Stróżewo	54a	114/2	0021	os. fizyczna	gospodarczy	40	600	III	
Stróżewo	8a	197/6	0021	os. fizyczna	gospodarczy	32	480	III	
Stróżewo		10/7	0021	os. fizyczna	magazynowany	67	1005	I	
Szczytniki	1	89/1	0022	os. fizyczna	gospodarczy	20	300	III	
Szczytniki	1	89/1	0022	os. fizyczna	gospodarczy	367	5505	III	
Szczytniki	2	88	0022	os. fizyczna	magazynowany	94	1410	I	
Szczytniki	2	88	0022	os. fizyczna	gospodarczy	44	660	III	
Szczytniki	2	88	0022	os. fizyczna	gospodarczy	230	3450	III	
Szczytniki	3	87/3	0022	os. fizyczna	magazynowany	7	105	I	
Szczytniki	5	83	0022	os. fizyczna	magazynowany	273	4095	I	
Szczytniki	5	83	0022	os. fizyczna	gospodarczy	12	180	III	
Szczytniki	5	83	0022	os. fizyczna	gospodarczy	42	630	III	
Szczytniki	10	55/1	0022	os. fizyczna	gospodarczy	60	900	III	
Szczytniki	10	55/1	0022	os. fizyczna	gospodarczy	70	1050	III	
Szczytniki	10	55/1	0022	os. fizyczna	gospodarczy	86	1290	III	
Szczytniki	10	55/1	0022	os. fizyczna	mieszkalny	181	2715	III	
Szczytniki	11	76	0022	os. fizyczna	magazynowany	168	2520	I	
Szczytniki	11	76	0022	os. fizyczna	gospodarczy	220	3300	III	
Szczytniki	12	71/2	0022	os. fizyczna	gospodarczy	167	2505	III	
Szczytniki	13	70	0022	os. fizyczna	gospodarczy	134	2010	III	
Szczytniki	13	70	0022	os. fizyczna	gospodarczy	207	3105	III	
Szczytniki	15	69	0022	os. fizyczna	gospodarczy	12	180	III	
Szczytniki	15	69	0022	os. fizyczna	gospodarczy	86	1290	III	
Szczytniki	15	69	0022	os. fizyczna	gospodarczy	115	1725	III	
Szczytniki	15	69	0022	os. fizyczna	mieszkalny	85	1275	III	

Miejscowość	Nr domu	NDE	Obręb	Forma prawna	Rodzaj zabudowy	Ilość wyrobu [m <sup>2</sup> ]	Ilość wyrobu [kg]	Stopień pilności	Inne istotne informacje
Szczytniki	16	45/6	0022	os. fizyczna	magazynowany	161	2415	I	
Szczytniki	16	45/6	0022	os. fizyczna	gospodarczy	161	2415	III	
Szczytniki	16	45/6	0022	os. fizyczna	gospodarczy	305	4575	III	
Szczytniki	25	13/5	0022	os. fizyczna	gospodarczy	90	1350	III	
Szczytniki	26	11/2	0022	os. fizyczna	gospodarczy	38	570	III	
Szczytniki	26	11/2	0022	os. fizyczna	gospodarczy	129	1935	III	
Szczytniki	26	11/2	0022	os. fizyczna	gospodarczy	488	7320	III	
Szczytniki	27	8/4	0022	os. fizyczna	gospodarczy	73	1095	III	
Szczytniki	27	8/4	0022	os. fizyczna	gospodarczy	110	1650	III	
Szczytniki	28	7/4	0022	os. fizyczna	magazynowany	145	2175	I	
Szczytniki	28	7/4	0022	os. fizyczna	gospodarczy	67	1005	III	
Szczytniki	28	7/4	0022	os. fizyczna	gospodarczy	245	3675	III	
Szczytniki	30	5/6	0022	os. fizyczna	gospodarczy	133	1995	III	
Szczytniki	30	5/9	0022	os. fizyczna	gospodarczy	204	3060	III	
Szczytniki	30	5/6	0022	os. fizyczna	gospodarczy	234	3510	III	
Szczytniki	30	5/6	0022	os. fizyczna	gospodarczy	289	4335	III	
Szczytniki	32	46/5	0022	os. fizyczna	magazynowany	161	2415	I	
Szczytniki	35	45/10	0022	os. fizyczna	mieszkalny	121	1815	III	
Szczytniki	27a	10/3	0022	os. fizyczna	magazynowany	155	2325	I	
Szczytniki	32a	46/1	0022	os. fizyczna	gospodarczy	122	1830	III	
Szczytniki	35a	45/3	0022	os. fizyczna	mieszkalny	121	1815	III	
Szczytno	1	343	0023	os. fizyczna	gospodarczy	48	720	III	
Szczytno	4	339/15	0023	os. fizyczna	magazynowany	7	105	I	
Szczytno	6	336/3	0023	os. fizyczna	gospodarczy	8	120	III	
Szczytno	6	336/3	0023	os. fizyczna	gospodarczy	12	180	III	
Szczytno	7	334/2	0023	os. fizyczna	magazynowany	329	4935	I	
Szczytno	11	178/12	0023	os. fizyczna	gospodarczy	12	180	III	
Szczytno	11	178/12	0023	os. fizyczna	gospodarczy	40	600	III	
Szczytno	12	74/8	0023	os. fizyczna	mieszkalny	155	2325	III	
Szczytno	14	177/6	0023	os. fizyczna	gospodarczy	73	1095	III	
Szczytno	15	175/6	0023	os. fizyczna	magazynowany	18	270	I	
Szczytno	15	175/5	0023	os. fizyczna	gospodarczy	277	4155	III	
Szczytno	16	174/2	0023	os. fizyczna	magazynowany	141	2115	I	
Szczytno	16	174/2	0023	os. fizyczna	gospodarczy	5	75	III	
Szczytno	16	174/2	0023	os. fizyczna	gospodarczy	12	180	III	

Miejscowość	Nr domu	NDE	Obręb	Forma prawna	Rodzaj zabudowy	Ilość wyrobu [m <sup>2</sup> ]	Ilość wyrobu [kg]	Stopień pilności	Inne istotne informacje
Szczytno	18	172/6	0023	os. fizyczna	gospodarczy	24	360	III	
Szczytno	18	172/3	0023	os. fizyczna	gospodarczy	34	510	III	
Szczytno	18	172/6	0023	os. fizyczna	gospodarczy	51	765	III	
Szczytno	20	170/2	0023	os. fizyczna	gospodarczy	67	1005	III	
Szczytno	26	167/1	0023	os. fizyczna	mieszkalny	54	810	III	
Szczytno	32	95/4	0023	os. fizyczna	gospodarczy	16	240	III	
Szczytno	38	92	0023	os. fizyczna	gospodarczy	19	285	III	
Szczytno	38	92	0023	os. fizyczna	gospodarczy	169	2535	III	
Szczytno	43	28/8	0023	os. fizyczna	gospodarczy	309	4635	III	
Szczytno	44	27/2	0023	os. fizyczna	gospodarczy	208	3120	III	
Szczytno	44	27/2	0023	os. fizyczna	gospodarczy	464	6960	III	
Szczytno	46	19	0023	os. fizyczna	gospodarczy	148	2220	III	
Szczytno	46	19	0023	os. fizyczna	gospodarczy	376	5640	III	
Szczytno	46	19	0023	os. fizyczna	gospodarczy	381	5715	III	
Szczytno	46	19	0023	os. fizyczna	mieszkalny	237	3555	III	
Szczytno	47	21/6	0023	os. fizyczna	gospodarczy	114	1710	III	
Szczytno	47	21/6	0023	os. fizyczna	gospodarczy	257	3855	III	
Szczytno	49	23/1	0023	os. fizyczna	gospodarczy	97	1455	III	
Szczytno	49	23/1	0023	os. fizyczna	gospodarczy	304	4560	III	
Szczytno	49	23/1	0023	os. fizyczna	mieszkalny	104	1560	III	
Szczytno	50	24	0023	os. fizyczna	gospodarczy	118	1770	III	
Szczytno	50	24	0023	os. fizyczna	gospodarczy	261	3915	III	
Szczytno	50	24	0023	os. fizyczna	gospodarczy	508	7620	III	
Szczytno	50	24	0023	os. fizyczna	gospodarczy	531	7965	III	
Szczytno	51	56	0023	os. fizyczna	gospodarczy	192	2880	III	
Szczytno	51	56	0023	os. fizyczna	gospodarczy	371	5565	III	
Szczytno	52	51/4	0023	os. fizyczna	gospodarczy	67	1005	III	
Szczytno	52	51/4	0023	os. fizyczna	gospodarczy	194	2910	III	
Szczytno	52	52	0023	os. fizyczna	mieszkalny	153	2295	III	
Szczytno	53	70	0023	os. fizyczna	gospodarczy	47	705	III	
Szczytno	54	69	0023	os. fizyczna	gospodarczy	48	720	III	
Szczytno	54	69	0023	os. fizyczna	gospodarczy	281	4215	III	
Szczytno	57	64/2	0023	os. fizyczna	gospodarczy	391	5865	III	
Szczytno	57	64/2	0023	os. fizyczna	gospodarczy	496	7440	III	
Szczytno	59	358/2	0023	os. fizyczna	mieszkalny	157	2355	III	

Miejscowość	Nr domu	NDE	Obręb	Forma prawna	Rodzaj zabudowy	Ilość wyrobu [m <sup>2</sup> ]	Ilość wyrobu [kg]	Stopień pilności	Inne istotne informacje
Szczytno	60	363/2	0023	os. fizyczna	mieszkalny	134	2010	III	
Szczytno	61	81/4	0023	os. fizyczna	magazynowany	50	750	I	ogrodzenie z płyt azbestowych
Szczytno	61	81/4	0023	os. fizyczna	gospodarczy	134	2010	III	na ścianach
Szczytno	61	81/4	0023	os. fizyczna	gospodarczy	20	300	III	
Szczytno	61	81/4	0023	os. fizyczna	mieszkalny	148	2220	III	
Szczytno	62	84/4	0023	os. fizyczna	gospodarczy	167	2505	III	
Szczytno	64	72	0023	os. fizyczna	gospodarczy	122	1830	III	
Szczytno	64	72	0023	os. fizyczna	gospodarczy	133	1995	III	
Szczytno	64	72	0023	os. fizyczna	gospodarczy	137	2055	III	
Szczytno	64	72	0023	os. fizyczna	gospodarczy	183	2745	III	
Szczytno	64	72	0023	os. fizyczna	gospodarczy	375	5625	III	
Szczytno	64	72	0023	os. fizyczna	gospodarczy	796	11940	III	
Szczytno	67	102	0023	os. fizyczna	gospodarczy	43	645	III	
Szczytno	73	100/1	0023	os. fizyczna	gospodarczy	16	240	III	
Szczytno	77	173/4	0023	os. fizyczna	magazynowany	74	1110	I	
Szczytno	32a	95/1	0023	os. fizyczna	magazynowany	155	2325	I	
Szczytno		109/3	0023	os. fizyczna	gospodarczy	237	3555	III	
Szczytno		116/2	0023	os. fizyczna	gospodarczy	260	3900	III	
Szczytno		109/3	0023	os. fizyczna	gospodarczy	460	6900	III	
Szczytno		116/2	0023	os. fizyczna	gospodarczy	856	12840	III	
Szczytno		116/2	0023	os. fizyczna	gospodarczy	909	13635	III	
Szczytno		91	0023	os. fizyczna	mieszkalny	153	2295	III	
Wilamy	1	42	0024	os. fizyczna	gospodarczy	269	4035	III	
Wilamy	2	41	0024	os. fizyczna	gospodarczy	32	480	III	
Wilamy	2	41	0024	os. fizyczna	gospodarczy	113	1695	III	
Wilamy	2	41	0024	os. fizyczna	mieszkalny	108	1620	III	
Wilamy	3	40	0024	os. fizyczna	gospodarczy	383	5745	III	
Wilamy	6	37	0024	os. fizyczna	gospodarczy	192	2880	III	
Wilamy	7	56/2	0024	os. fizyczna	gospodarczy	460	6900	III	
Wilamy	8	36	0024	os. fizyczna	magazynowany	60	900	I	
Wilamy	8	36	0024	os. fizyczna	gospodarczy	302	4530	III	
Wilamy	8	36	0024	os. fizyczna	mieszkalny	75	1125	III	
Wilamy	10	34/1	0024	os. fizyczna	magazynowany	161	2415	I	
Wilamy	10	34/1	0024	os. fizyczna	gospodarczy	190	2850	III	

Miejscowość	Nr domu	NDE	Obręb	Forma prawna	Rodzaj zabudowy	Ilość wyrobu [m <sup>2</sup> ]	Ilość wyrobu [kg]	Stopień pilności	Inne istotne informacje
Wilamy	12	32	0024	os. fizyczna	gospodarczy	37	555	III	
Wilamy	12	32	0024	os. fizyczna	gospodarczy	117	1755	III	
Wilamy	12	32	0024	os. fizyczna	gospodarczy	172	2580	III	
Wilamy	12	32	0024	os. fizyczna	gospodarczy	276	4140	III	
Wilamy	12	32	0024	os. fizyczna	gospodarczy	314	4710	III	
Wilamy	13	31	0024	os. fizyczna	gospodarczy	23	345	III	
Wilamy	13	31	0024	os. fizyczna	gospodarczy	28	420	III	
Wilamy	13	31	0024	os. fizyczna	gospodarczy	93	1395	III	
Wilamy	13	31	0024	os. fizyczna	gospodarczy	347	5205	III	
Wilamy	14	30	0024	os. fizyczna	gospodarczy	336	5040	III	
Wilamy	14	30	0024	os. fizyczna	mieszkalny	81	1215	III	
Wilamy	16	28	0024	os. fizyczna	gospodarczy	188	2820	III	
Wilamy	19	88/2	0024	os. fizyczna	gospodarczy	227	3405	III	
Wilamy	19	88/2	0024	os. fizyczna	mieszkalny	13	195	III	
Wilamy	20	25/5	0024	os. fizyczna	gospodarczy	125	1875	III	
Wilamy	25	90/4	0024	os. fizyczna	gospodarczy	696	10440	III	
Wilamy	25	90/4	0024	os. fizyczna	mieszkalny	133	1995	III	
Wilamy	26	10	0024	os. fizyczna	gospodarczy	160	2400	III	
Wilamy	26	10	0024	os. fizyczna	mieszkalny	134	2010	III	
Wilamy	28	96	0024	os. fizyczna	gospodarczy	286	4290	III	
Wilamy	29	8	0024	os. fizyczna	gospodarczy	145	2175	III	
Wilamy	29	8	0024	os. fizyczna	gospodarczy	435	6525	III	
Wilamy	30	7	0024	os. fizyczna	gospodarczy	91	1365	III	
Wilamy	30	7	0024	os. fizyczna	gospodarczy	161	2415	III	
Wilamy	30	7	0024	os. fizyczna	gospodarczy	269	4035	III	
Wilamy	31	5	0024	os. fizyczna	gospodarczy	60	900	III	
Wilamy	31	5	0024	os. fizyczna	gospodarczy	228	3420	III	
Wilamy	31	5	0024	os. fizyczna	gospodarczy	303	4545	III	
Wilamy	32	99	0024	os. fizyczna	gospodarczy	63	945	III	
Wilamy	32	99	0024	os. fizyczna	gospodarczy	266	3990	III	
Wilamy	32	99	0024	os. fizyczna	gospodarczy	310	4650	III	
Wilamy	33	2/1	0024	os. fizyczna	mieszkalny	231	3465	III	
Wilamy	34	1/4	0024	os. fizyczna	gospodarczy	148	2220	III	
Wilamy	34	1/4	0024	os. fizyczna	gospodarczy	223	3345	III	
Wilamy	34	1/4	0024	os. fizyczna	mieszkalny	165	2475	III	

Miejscowość	Nr domu	NDE	Obręb	Forma prawna	Rodzaj zabudowy	Ilość wyrobu [m <sup>2</sup> ]	Ilość wyrobu [kg]	Stopień pilności	Inne istotne informacje
Wilamy	35	87	0024	os. fizyczna	gospodarczy	26	390	III	
Wilamy	35	87	0024	os. fizyczna	gospodarczy	181	2715	III	
Wilamy	36	79/1	0024	os. fizyczna	magazynowany	444	6660	I	
Wilamy	36	79/1	0024	os. fizyczna	gospodarczy	74	1110	III	przykryte pustaki
Wilamy	36	79/1	0024	os. fizyczna	gospodarczy	24	360	III	
Wilamy	36	79/1	0024	os. fizyczna	mieszkalny	125	1875	III	
Wilamy	39	26/11	0024	os. fizyczna	gospodarczy	32	480	III	
Wilamy	40	78	0024	os. fizyczna	gospodarczy	85	1275	III	
Wilamy	40	78	0024	os. fizyczna	mieszkalny	56	840	III	
Wilamy	41	73	0024	os. fizyczna	gospodarczy	13	195	III	
Wilamy	41	73	0024	os. fizyczna	gospodarczy	155	2325	III	
Wilamy	41	73	0024	os. fizyczna	mieszkalny	32	480	III	
Wilamy	19a	25/9	0024	os. fizyczna	magazynowany	309	4635	I	
Wilamy	19a	25/9	0024	os. fizyczna	gospodarczy	242	3630	III	
Wilamy	28a	101/1	0024	os. fizyczna	gospodarczy	20	300	III	
Wilamy	28a	101/1	0024	os. fizyczna	gospodarczy	301	4515	III	
Wilamy	28a	101/1	0024	os. fizyczna	gospodarczy	316	4740	III	
Wojny	1	62	0025	os. fizyczna	magazynowany	130	1950	I	
Wojny	1	62	0025	os. fizyczna	gospodarczy	114	1710	III	
Wojny	3	58	0025	os. fizyczna	gospodarczy	234	3510	III	
Wojny	5	48/1	0025	os. fizyczna	gospodarczy	89	1335	III	
Wojny	5	48/1	0025	os. fizyczna	gospodarczy	219	3285	III	
Wojny	5	48/1	0025	os. fizyczna	gospodarczy	271	4065	III	
Wojny	6	46/1	0025	os. fizyczna	magazynowany	22	330	I	
Wojny	6	46/1	0025	os. fizyczna	gospodarczy	172	2580	III	
Wojny	7	51/1	0025	os. fizyczna	gospodarczy	559	8385	III	
Wojny	8	44/3	0025	os. fizyczna	gospodarczy	270	4050	III	
Wojny	8	44/3	0025	os. fizyczna	gospodarczy	290	4350	III	
Wojny	8	44/2	0025	os. fizyczna	gospodarczy	387	5805	III	
Wojny	13	41	0025	os. fizyczna	magazynowany	124	1860	I	
Wojny	13	41	0025	os. fizyczna	gospodarczy	232	3480	III	
Wojny	13	41	0025	os. fizyczna	gospodarczy	427	6405	III	
Wojny	13	41	0025	os. fizyczna	mieszkalny	153	2295	III	
Wojny	14	102/5	0025	os. fizyczna	gospodarczy	155	2325	III	
Wojny	14	102/5	0025	os. fizyczna	gospodarczy	196	2940	III	

Miejscowość	Nr domu	NDE	Obręb	Forma prawna	Rodzaj zabudowy	Ilość wyrobu [m <sup>2</sup> ]	Ilość wyrobu [kg]	Stopień pilności	Inne istotne informacje
Wojny	14	103/3	0025	os. fizyczna	gospodarczy	285	4275	III	
Wojny	16	98	0025	os. fizyczna	gospodarczy	36	540	III	
Wojny	15A	8/1	0025	os. fizyczna	magazynowany	183	2745	I	
Wojny	15A	8/1	0025	os. fizyczna	gospodarczy	202	3030	III	
Wojny	15A	8/1	0025	os. fizyczna	gospodarczy	671	10065	III	
Wojny		105/1	0025	os. fizyczna	gospodarczy	113	1695	III	
Załuski	1	62	0026	os. fizyczna	gospodarczy	297	4455	III	
Załuski	1	62	0026	os. fizyczna	mieszkalny	77	1155	III	
Załuski	2	61	0026	os. fizyczna	gospodarczy	137	2055	III	
Załuski	3	60	0026	os. fizyczna	magazynowany	145	2175	I	
Załuski	3	60	0026	os. fizyczna	gospodarczy	28	420	III	
Załuski	4	59	0026	os. fizyczna	gospodarczy	172	2580	III	
Załuski	4	59	0026	os. fizyczna	gospodarczy	185	2775	III	
Załuski	4	59	0026	os. fizyczna	gospodarczy	251	3765	III	
Załuski	5	58	0026	os. fizyczna	magazynowany	257	3855	I	
Załuski	5	58	0026	os. fizyczna	gospodarczy	43	645	III	
Załuski	5	58	0026	os. fizyczna	gospodarczy	93	1395	III	
Załuski	8	55	0026	os. fizyczna	gospodarczy	60	900	III	
Załuski	9	54/2	0026	os. fizyczna	gospodarczy	75	1125	III	
Załuski	9	54/2	0026	os. fizyczna	gospodarczy	85	1275	III	
Załuski	9	54/1	0026	os. fizyczna	mieszkalny	141	2115	III	
Załuski	12	52/4	0026	os. fizyczna	magazynowany	125	1875	I	
Załuski	12	52/4	0026	os. fizyczna	gospodarczy	97	1455	III	
Załuski	12	52/4	0026	os. fizyczna	gospodarczy	109	1635	III	
Załuski	12	52/4	0026	os. fizyczna	gospodarczy	290	4350	III	
Załuski	13	51/4	0026	os. fizyczna	gospodarczy	15	225	III	
Załuski	13	51/4	0026	os. fizyczna	gospodarczy	35	525	III	
Załuski	13	51/4	0026	os. fizyczna	gospodarczy	128	1920	III	
Załuski	13	51/4	0026	os. fizyczna	mieszkalny	120	1800	III	
Załuski	14	50/5	0026	os. fizyczna	gospodarczy	38	570	III	
Załuski	14	50/6	0026	os. fizyczna	gospodarczy	141	2115	III	
Załuski	14	50/6	0026	os. fizyczna	gospodarczy	200	3000	III	
Załuski	14	50/5	0026	os. fizyczna	mieszkalny	133	1995	III	
Załuski	15	49/4	0026	os. fizyczna	magazynowany	67	1005	I	
Załuski	15	49/4	0026	os. fizyczna	gospodarczy	121	1815	III	

Miejscowość	Nr domu	NDE	Obręb	Forma prawna	Rodzaj zabudowy	Ilość wyrobu [m <sup>2</sup> ]	Ilość wyrobu [kg]	Stopień pilności	Inne istotne informacje
Załuski	15	49/4	0026	os. fizyczna	gospodarczy	131	1965	III	
Załuski	15	49/4	0026	os. fizyczna	gospodarczy	136	2040	III	
Załuski	15	49/4	0026	os. fizyczna	gospodarczy	202	3030	III	
Załuski	18	19/1	0026	os. fizyczna	gospodarczy	81	1215	III	
Załuski	20	11/3	0026	os. fizyczna	gospodarczy	218	3270	III	
Załuski	21	12/11	0026	os. fizyczna	gospodarczy	89	1335	III	
Załuski	21	12/9	0026	os. fizyczna	gospodarczy	198	2970	III	
Załuski	21	12/9	0026	os. fizyczna	mieszkalny	155	2325	III	
Załuski	22	13/60	0026	os. fizyczna	gospodarczy	157	2355	III	
Załuski	22	13/60	0026	os. fizyczna	gospodarczy	289	4335	III	
Załuski	23	5	0026	os. fizyczna	mieszkalny	92	1380	III	
Załuski	24	93	0026	os. fizyczna	gospodarczy	60	900	III	
Załuski	25	96/3	0026	os. fizyczna	magazynowany	27	405	I	
Załuski	25	96/3	0026	os. fizyczna	gospodarczy	27	405	III	
Załuski	25	96/3	0026	os. fizyczna	gospodarczy	40	600	III	
Załuski	25	96/3	0026	os. fizyczna	gospodarczy	40	600	III	
Załuski	25	96/3	0026	os. fizyczna	mieszkalny	56	840	III	
Załuski	26	226/5	0026	os. fizyczna	mieszkalny	60	900	III	
Załuski	26	226/31	0026	os. fizyczna	mieszkalny	60	900	III	
Załuski	27	227/33	0026	os. fizyczna	gospodarczy	22	330	III	
Załuski	27	227/33	0026	os. fizyczna	gospodarczy	47	705	III	
Załuski	27	227/33	0026	os. fizyczna	gospodarczy	99	1485	III	
Załuski	27	227/33	0026	os. fizyczna	gospodarczy	145	2175	III	
Załuski	27	227/33	0026	os. fizyczna	mieszkalny	91	1365	III	
Załuski	28	110/4	0026	os. fizyczna	gospodarczy	73	1095	III	
Załuski	28	110/4	0026	os. fizyczna	mieszkalny	97	1455	III	
Załuski	29	109/7	0026	os. fizyczna	gospodarczy	108	1620	III	
Załuski	33	117/3	0026	os. fizyczna	gospodarczy	108	1620	III	
Załuski	34	136/4	0026	os. fizyczna	gospodarczy	160	2400	III	
Załuski	40	138	0026	os. fizyczna	gospodarczy	124	1860	III	
Załuski	40	138	0026	os. fizyczna	gospodarczy	153	2295	III	
Załuski	41	196/3	0026	os. fizyczna	gospodarczy	151	2265	III	
Załuski	41	196/3	0026	os. fizyczna	mieszkalny	93	1395	III	
Załuski	44	192/6	0026	os. fizyczna	magazynowany	198	2970	I	
Załuski	44	192/6	0026	os. fizyczna	gospodarczy	46	690	III	



Miejscowość	Nr domu	NDE	Obręb	Forma prawna	Rodzaj zabudowy	Ilość wyrobu [m <sup>2</sup> ]	Ilość wyrobu [kg]	Stopień pilności	Inne istotne informacje
Załuski	44	192/6	0026	os. fizyczna	gospodarczy	52	780	III	
Załuski	44	192/6	0026	os. fizyczna	gospodarczy	262	3930	III	
Załuski	45	189/32	0026	os. fizyczna	gospodarczy	40	600	III	
Załuski	46	190	0026	os. fizyczna	gospodarczy	20	300	III	
Załuski	46	190	0026	os. fizyczna	gospodarczy	75	1125	III	
Załuski	47	181/6	0026	os. fizyczna	gospodarczy	81	1215	III	
Załuski	47	181/6	0026	os. fizyczna	gospodarczy	118	1770	III	
Załuski	48	183/5	0026	os. fizyczna	gospodarczy	38	570	III	
Załuski	48	183/2	0026	os. fizyczna	gospodarczy	74	1110	III	
Załuski	48	183/5	0026	os. fizyczna	gospodarczy	113	1695	III	
Załuski	48	183/2	0026	os. fizyczna	mieszkalny	148	2220	III	
Załuski	49	178/1	0026	os. fizyczna	gospodarczy	87	1305	III	
Załuski	50	188/2	0026	os. fizyczna	gospodarczy	20	300	III	
Załuski	50	188/2	0026	os. fizyczna	gospodarczy	40	600	III	
Załuski	51	173/2	0026	os. fizyczna	gospodarczy	255	3825	III	
Załuski	52	174/11	0026	os. fizyczna	mieszkalny	148	2220	III	
Załuski	55	165/4	0026	os. fizyczna	magazynowany	27	405	I	
Załuski	55	165/4	0026	os. fizyczna	gospodarczy	188	2820	III	
Załuski	55	165/4	0026	os. fizyczna	gospodarczy	214	3210	III	
Załuski	57	76/5	0026	os. fizyczna	gospodarczy	22	330	III	
Załuski	57	76/5	0026	os. fizyczna	gospodarczy	46	690	III	
Załuski	57	76/5	0026	os. fizyczna	gospodarczy	112	1680	III	
Załuski	57	76/5	0026	os. fizyczna	mieszkalny	153	2295	III	
Załuski	58	76/6	0026	os. fizyczna	mieszkalny	145	2175	III	
Załuski	60	35/1	0026	os. fizyczna	magazynowany	183	2745	I	
Załuski	60	35/1	0026	os. fizyczna	gospodarczy	81	1215	III	
Załuski	60	35/1	0026	os. fizyczna	gospodarczy	97	1455	III	
Załuski	61	120	0026	os. fizyczna	gospodarczy	16	240	III	
Załuski	61	119	0026	os. fizyczna	gospodarczy	20	300	III	
Załuski	61	119	0026	os. fizyczna	gospodarczy	20	300	III	
Załuski	61	119	0026	os. fizyczna	gospodarczy	27	405	III	
Załuski	61	119	0026	os. fizyczna	mieszkalny	20	300	III	
Załuski	63	129/1	0026	os. fizyczna	magazynowany	13	195	I	
Załuski	70	175/2	0026	os. fizyczna	mieszkalny	195	2925	III	
Załuski	73	72/4	0026	os. fizyczna	mieszkalny	155	2325	III	

Miejscowość	Nr domu	NDE	Obręb	Forma prawna	Rodzaj zabudowy	Ilość wyrobu [m <sup>2</sup> ]	Ilość wyrobu [kg]	Stopień pilności	Inne istotne informacje
Załuski	74	72/5	0026	os. fizyczna	mieszkalny	202	3030	III	
Załuski	41a	196/2	0026	os. fizyczna	gospodarczy	54	810	III	
Załuski	53a	175/10	0026	os. fizyczna	gospodarczy	117	1755	III	
Załuski	55a	165/1	0026	os. fizyczna	mieszkalny	81	1215	III	
Załuski	62b	131/10	0026	os. fizyczna	magazynowany	47	705	I	częściowo płyty znajdują się w płocie
Załuski	62b	131/10	0026	os. fizyczna	gospodarczy	24	360	III	
Załuski	62b	131/10	0026	os. fizyczna	gospodarczy	323	4845	III	
Załuski		166	0026	os. fizyczna	gospodarczy	8	120	III	
Załuski		146/5	0026	os. fizyczna	gospodarczy	234	3510	III	
Załuski		146/5	0026	os. fizyczna	gospodarczy	288	4320	III	
Załuski		166	0026	os. fizyczna	mieszkalny	103	1545	III	część płyt na ścianach
Zdunowo	1	5	0027	os. fizyczna	gospodarczy	9	135	III	
Zdunowo	1	5	0027	os. fizyczna	gospodarczy	52	780	III	
Zdunowo	2	4/1	0027	os. fizyczna	gospodarczy	109	1635	III	
Zdunowo	2	4/1	0027	os. fizyczna	gospodarczy	181	2715	III	
Zdunowo	3	2/5	0027	os. fizyczna	gospodarczy	179	2685	III	
Zdunowo	3	2/5	0027	os. fizyczna	mieszkalny	146	2190	III	
Zdunowo	4	3	0027	os. fizyczna	gospodarczy	243	3645	III	
Zdunowo	5	6/6	0027	os. fizyczna	gospodarczy	175	2625	III	
Zdunowo	6	7/9	0027	os. fizyczna	gospodarczy	87	1305	III	
Zdunowo	6	7/9	0027	os. fizyczna	gospodarczy	93	1395	III	
Zdunowo	6	7/9	0027	os. fizyczna	gospodarczy	241	3615	III	
Zdunowo	10	12	0027	os. fizyczna	magazynowany	181	2715	I	
Zdunowo	10	12	0027	os. fizyczna	gospodarczy	571	8565	III	
Zdunowo	11	14/10	0027	os. fizyczna	magazynowany	122	1830	I	
Zdunowo	11	14/10	0027	os. fizyczna	gospodarczy	11	165	III	
Zdunowo	12	13/10	0027	os. fizyczna	gospodarczy	40	600	III	
Zdunowo	13	50/5	0027	os. fizyczna	magazynowany	195	2925	I	
Zdunowo	14	16/4	0027	os. fizyczna	magazynowany	281	4215	I	
Zdunowo	16	68	0027	os. fizyczna	gospodarczy	48	720	III	
Zdunowo	16	68	0027	os. fizyczna	gospodarczy	188	2820	III	
Zdunowo	17	67/4	0027	os. fizyczna	magazynowany	103	1545	I	
Zdunowo	17	67/4	0027	os. fizyczna	gospodarczy	79	1185	III	
Zdunowo	19	70	0027	os. fizyczna	gospodarczy	258	3870	III	

Miejscowość	Nr domu	NDE	Obręb	Forma prawna	Rodzaj zabudowy	Ilość wyrobu [m <sup>2</sup> ]	Ilość wyrobu [kg]	Stopień pilności	Inne istotne informacje
Zdunowo	23	59/1	0027	os. fizyczna	gospodarczy	38	570	III	
Zdunowo	23	59/1	0027	os. fizyczna	gospodarczy	129	1935	III	
Zdunowo	23	59/1	0027	os. fizyczna	gospodarczy	140	2100	III	
Zdunowo	23	59/1	0027	os. fizyczna	gospodarczy	353	5295	III	
Zdunowo	24	62/1	0027	os. fizyczna	gospodarczy	34	510	III	
Zdunowo	24	62/1	0027	os. fizyczna	gospodarczy	118	1770	III	
Zdunowo	24	62/1	0027	os. fizyczna	gospodarczy	180	2700	III	
Zdunowo	24	62/1	0027	os. fizyczna	mieszkalny	146	2190	III	
Zdunowo	25	63	0027	os. fizyczna	gospodarczy	26	390	III	
Zdunowo	25	63	0027	os. fizyczna	gospodarczy	147	2205	III	
Zdunowo	25	63	0027	os. fizyczna	gospodarczy	202	3030	III	
Zdunowo	27	55/3	0027	os. fizyczna	mieszkalny	101	1515	III	
Zdunowo	28	54	0027	os. fizyczna	gospodarczy	47	705	III	
Zdunowo	28	54	0027	os. fizyczna	gospodarczy	60	900	III	
Zdunowo	28	54	0027	os. fizyczna	gospodarczy	253	3795	III	
Zdunowo	29	53/1	0027	os. fizyczna	magazynowany	13	195	I	
Zdunowo	29	53/1	0027	os. fizyczna	gospodarczy	113	1695	III	
Zdunowo	29	53/1	0027	os. fizyczna	mieszkalny	163	2445	III	
Zdunowo	30	34	0027	os. fizyczna	gospodarczy	81	1215	III	
Zdunowo	30	34	0027	os. fizyczna	gospodarczy	84	1260	III	
Zdunowo	30	34	0027	os. fizyczna	mieszkalny	133	1995	III	
Zdunowo	31	46	0027	os. fizyczna	mieszkalny	103	1545	III	
Zdunowo	32	36/1	0027	os. fizyczna	gospodarczy	83	1245	III	
Zdunowo	33	31/1	0027	os. fizyczna	magazynowany	34	510	I	
Zdunowo	33	31/1	0027	os. fizyczna	gospodarczy	124	1860	III	
Zdunowo	34	32	0027	os. fizyczna	mieszkalny	12	180	III	
Zdunowo	35	33/1	0027	os. fizyczna	gospodarczy	67	1005	III	
Zdunowo	35	33/2	0027	os. fizyczna	gospodarczy	99	1485	III	
Zdunowo	35	33/1	0027	os. fizyczna	gospodarczy	297	4455	III	
Zdunowo	36	30/2	0027	os. fizyczna	magazynowany	134	2010	I	
Zdunowo	36	30/2	0027	os. fizyczna	gospodarczy	97	1455	III	
Zdunowo	36	30/2	0027	os. fizyczna	gospodarczy	137	2055	III	
Zdunowo	36	30/2	0027	os. fizyczna	mieszkalny	12	180	III	
Zdunowo	37	25/1	0027	os. fizyczna	gospodarczy	48	720	III	
Zdunowo	37	25/1	0027	os. fizyczna	gospodarczy	68	1020	III	

Miejscowość	Nr domu	NDE	Obręb	Forma prawna	Rodzaj zabudowy	Ilość wyrobu [m <sup>2</sup> ]	Ilość wyrobu [kg]	Stopień pilności	Inne istotne informacje
Zdunowo	38	29/6	0027	os. fizyczna	magazynowany	228	3420	I	
Zdunowo	41	14/3	0027	os. fizyczna	mieszkalny	169	2535	III	
Zdunowo	42	22/6	0027	os. fizyczna	magazynowany	13	195	I	
Zdunowo	42	22/6	0027	os. fizyczna	gospodarczy	19	285	III	połamane
Zdunowo	42	22/6	0027	os. fizyczna	gospodarczy	27	405	III	
Zdunowo	43	48/4	0027	os. fizyczna	gospodarczy	35	525	III	
Zdunowo	44	48/3	0027	os. fizyczna	gospodarczy	4	60	III	
Zdunowo	45	48/1	0027	os. fizyczna	gospodarczy	12	180	III	
Zdunowo	45	48/1	0027	os. fizyczna	gospodarczy	28	420	III	
Zdunowo	46	48/2	0027	os. fizyczna	gospodarczy	17	255	III	
Zdunowo	46	48/2	0027	os. fizyczna	gospodarczy	19	285	III	
Zdunowo	46	48/2	0027	os. fizyczna	mieszkalny	410	6150	III	
Zdunowo	47	22/8	0027	os. fizyczna	gospodarczy	81	1215	III	
Zdunowo	13A	15/4	0027	os. fizyczna	gospodarczy	59	885	III	
Zdunowo	32A	39	0027	os. fizyczna	gospodarczy	110	1650	III	
Zdunowo	32A	39	0027	os. fizyczna	gospodarczy	141	2115	III	
Zdunowo	32A	39	0027	os. fizyczna	gospodarczy	218	3270	III	
Zdunowo	6A	7/1	0027	os. fizyczna	magazynowany	222	3330	I	
Zdunowo		22/15	0027	os. fizyczna	gospodarczy	1379	20685	III	na ścianach
Złotopolice	1	85	0028	os. fizyczna	gospodarczy	427	6405	III	
Złotopolice	2	84	0028	os. fizyczna	gospodarczy	128	1920	III	
Złotopolice	2	84	0028	os. fizyczna	gospodarczy	192	2880	III	
Złotopolice	3	68	0028	os. fizyczna	mieszkalny	79	1185	III	
Złotopolice	5	79	0028	os. fizyczna	gospodarczy	214	3210	III	
Złotopolice	8	120/1	0028	os. fizyczna	magazynowany	54	810	I	
Złotopolice	8	120/1	0028	os. fizyczna	gospodarczy	27	405	III	
Złotopolice	8	120/1	0028	os. fizyczna	gospodarczy	44	660	III	
Złotopolice	8	120/1	0028	os. fizyczna	mieszkalny	53	795	III	
Złotopolice	8	120/1	0028	os. fizyczna	mieszkalny	74	1110	III	
Złotopolice	9	75	0028	os. fizyczna	magazynowany	648	9720	I	
Złotopolice	9	75	0028	os. fizyczna	gospodarczy	16	240	III	
Złotopolice	11	73	0028	os. fizyczna	gospodarczy	30	450	III	
Złotopolice	11	73	0028	os. fizyczna	gospodarczy	235	3525	III	
Złotopolice	13	112/1	0028	os. fizyczna	gospodarczy	19	285	III	
Złotopolice	13	112/1	0028	os. fizyczna	gospodarczy	245	3675	III	

Miejscowość	Nr domu	NDE	Obręb	Forma prawna	Rodzaj zabudowy	Ilość wyrobu [m <sup>2</sup> ]	Ilość wyrobu [kg]	Stopień pilności	Inne istotne informacje
Złotopolice	13	112/1	0028	os. fizyczna	mieszkalny	118	1770	III	
Złotopolice	14	104	0028	os. fizyczna	magazynowany	94	1410	I	
Złotopolice	14	104	0028	os. fizyczna	gospodarczy	243	3645	III	
Złotopolice	15	331/4	0028	os. fizyczna	gospodarczy	4	60	III	
Złotopolice	15	331/4	0028	os. fizyczna	gospodarczy	87	1305	III	
Złotopolice	15	331/4	0028	os. fizyczna	gospodarczy	320	4800	III	
Złotopolice	16	30/1	0028	os. fizyczna	gospodarczy	47	705	III	
Złotopolice	16	30/1	0028	os. fizyczna	gospodarczy	91	1365	III	
Złotopolice	16	30/1	0028	os. fizyczna	gospodarczy	286	4290	III	
Złotopolice	19	3/1	0028	os. fizyczna	gospodarczy	137	2055	III	
Złotopolice	20	3/9	0028	os. fizyczna	gospodarczy	266	3990	III	
Złotopolice	22	4/3	0028	os. fizyczna	gospodarczy	325	4875	III	
Złotopolice	23	11/3	0028	os. fizyczna	gospodarczy	473	7095	III	
Złotopolice	27	9/1	0028	os. fizyczna	gospodarczy	124	1860	III	
Złotopolice	28	9/4	0028	os. fizyczna	magazynowany	175	2625	I	
Złotopolice	28	9/4	0028	os. fizyczna	gospodarczy	437	6555	III	
Złotopolice	29	72/3	0028	os. fizyczna	gospodarczy	261	3915	III	
Złotopolice	32	160	0028	os. fizyczna	gospodarczy	121	1815	III	
Złotopolice	34	142/8	0028	os. fizyczna	gospodarczy	227	3405	III	
Złotopolice	35	330/5	0028	os. fizyczna	magazynowany	163	2445	I	
Złotopolice	35	330/5	0028	os. fizyczna	gospodarczy	73	1095	III	
Złotopolice	35	330/5	0028	os. fizyczna	gospodarczy	151	2265	III	
Złotopolice	36	155	0028	os. fizyczna	gospodarczy	40	600	III	
Złotopolice	36	155	0028	os. fizyczna	gospodarczy	435	6525	III	
Złotopolice	36	155	0028	os. fizyczna	mieszkalny	159	2385	III	
Złotopolice	38	133/2	0028	os. fizyczna	gospodarczy	165	2475	III	
Złotopolice	38	133/3	0028	os. fizyczna	gospodarczy	215	3225	III	
Złotopolice	38	133/3	0028	os. fizyczna	mieszkalny	137	2055	III	
Złotopolice	39	132/1	0028	os. fizyczna	magazynowany	26	390	I	
Złotopolice	39	132/1	0028	os. fizyczna	gospodarczy	136	2040	III	
Złotopolice	39	132/1	0028	os. fizyczna	gospodarczy	269	4035	III	
Złotopolice	39	132/1	0028	os. fizyczna	mieszkalny	146	2190	III	
Złotopolice	40	147/14	0028	os. fizyczna	gospodarczy	138	2070	III	
Złotopolice	41	165/5	0028	os. fizyczna	gospodarczy	30	450	III	
Złotopolice	41	165/5	0028	os. fizyczna	gospodarczy	234	3510	III	

Miejscowość	Nr domu	NDE	Obręb	Forma prawna	Rodzaj zabudowy	Ilość wyrobu [m <sup>2</sup> ]	Ilość wyrobu [kg]	Stopień pilności	Inne istotne informacje
Złotopolice	41	165/5	0028	os. fizyczna	mieszkalny	89	1335	III	
Złotopolice	43	146/3	0028	os. fizyczna	gospodarczy	172	2580	III	
Złotopolice	46	163/8	0028	os. fizyczna	gospodarczy	94	1410	III	
Złotopolice	46	163/8	0028	os. fizyczna	gospodarczy	153	2295	III	
Złotopolice	46	163/1	0028	os. fizyczna	mieszkalny	126	1890	III	
Złotopolice	51	187	0028	os. fizyczna	magazynowany	67	1005	I	
Złotopolice	52	170	0028	os. fizyczna	magazynowany	149	2235	I	
Złotopolice	52	170	0028	os. fizyczna	gospodarczy	24	360	III	
Złotopolice	52	170	0028	os. fizyczna	gospodarczy	253	3795	III	
Złotopolice	54	173/1	0028	os. fizyczna	magazynowany	296	4440	I	
Złotopolice	55	173/4	0028	os. fizyczna	gospodarczy	48	720	III	
Złotopolice	55	173/4	0028	os. fizyczna	gospodarczy	368	5520	III	
Złotopolice	56	191/2	0028	os. fizyczna	magazynowany	70	1050	I	
Złotopolice	56	191/2	0028	os. fizyczna	gospodarczy	30	450	III	
Złotopolice	56	191/2	0028	os. fizyczna	gospodarczy	36	540	III	
Złotopolice	57	192/2	0028	os. fizyczna	gospodarczy	222	3330	III	
Złotopolice	58	193/45	0028	os. fizyczna	gospodarczy	237	3555	III	
Złotopolice	59	195/5	0028	os. fizyczna	gospodarczy	207	3105	III	
Złotopolice	60	184/6	0028	os. fizyczna	gospodarczy	74	1110	III	
Złotopolice	60	184/6	0028	os. fizyczna	gospodarczy	226	3390	III	
Złotopolice	61	183/1	0028	os. fizyczna	gospodarczy	399	5985	III	
Złotopolice	63	176	0028	os. fizyczna	magazynowany	67	1005	I	
Złotopolice	63	176	0028	os. fizyczna	gospodarczy	48	720	III	
Złotopolice	63	176	0028	os. fizyczna	mieszkalny	137	2055	III	
Złotopolice	20A	3/8	0028	os. fizyczna	gospodarczy	16	240	III	
Złotopolice	37A	152/2	0028	os. fizyczna	mieszkalny	192	2880	III	
Złotopolice		8	0028	os. fizyczna	gospodarczy	113	1695	III	
Złotopolice		83	0028	os. fizyczna	gospodarczy	167	2505	III	
Złotopolice		8	0028	os. fizyczna	gospodarczy	177	2655	III	