

Załącznik Nr 4

do Zarządzenia Wójta Gminy Załuski

Nr 0050.10.2017 z dnia 22 marca 2017 r

Informacja o stanie mienia komunalnego Gminy Załuski.

Informacja o stanie mienia jest sporządzona zgodnie z zakresem przedmiotowym art.267 ust.1 pkt 3 ustawy z dnia 27 sierpnia 2009 roku o finansach publicznych (t.j. Dz.U. z 2016 roku, poz. 1870 z późn. zm.) i zawiera:

- 1/ dane dotyczące przysługujących gminie praw własności,
- 2/ dane dotyczące:
 - a/ innych niż własność praw majątkowych, w tym w szczególności o ograniczonych prawach rzeczowych, użytkowaniu wieczystym, wierzytelnościach,
 - b/ posiadania,
 - c/ dane o zmianach w stanie mienia komunalnego, w zakresie praw własności i innych praw majątkowych, od dnia złożenia poprzedniej informacji,
 - d/ dane o dochodach uzyskanych z tytułu wykonywania prawa własności i innych praw majątkowych oraz z wykonywania posiadania,
 - e/ inne dane i informacje o zdarzeniach mających wpływ na stan mienia komunalnego,


Informacja została opracowana na podstawie danych wynikających z ksiąg rachunkowych , sprawozdań jednostek organizacyjnych.

Stan mienia jest przedstawiony za okres od 31.12.2015 roku do 31.12.2016 roku.

Informacja zawiera szczegółowe zestawienia wartości rzeczowego majątku trwałego, pozostałego majątku trwałego, majątku obrotowego, wartości niematerialnych i gruntów komunalnych oraz opis zmian w majątku Gminy w stosunku do roku ubiegłego w brzmieniu załączników;

- Grunty komunalne według powierzchni, przeznaczenia oraz tytułów prawnych -załącznik nr 1,
- Struktura majątku rzeczowego Gminy Załuski – Urząd Gminy-załącznik nr 2,
- Struktura majątku rzeczowego Gminy Załuski – Oświata-załącznik nr 3,
- Struktura majątku rzeczowego Gminy Załuski - Gminny Ośrodek Pomocy Społecznej- załącznik nr 4,
- Struktura majątku rzeczowego Gminy Załuski – Biblioteka -załącznik nr 5,
- Zobowiązania Gminy Załuski-załącznik nr 6,
- Należności Gminy Załuski-załącznik nr 7,
- Dochody uzyskane z wykonywania prawa własności-załącznik nr 8,
- Wykaz inwestycji w toku -załącznik nr 9.

Wójt Gminy Załuski
Romuald Woźniak



INFORMACJA O STANIE MIENIA KOMUNALNEGO GMINY ZAŁUSKI (stan na dzień 31 GRUDNIA 2016 r.)

GRUNTY zabudowane i niezabudowane – stanowiące własność Gminy Załuski

Lp	Położenie działki	Numer działki	Pow. działki	Zabudowane/ niezabudowane	Wartość księgowa /zł./ 31.12.2015	Wartość księgowa /zł./ 31.12.2016	Dynamika
1	Kroczewo	280/1	0,0238 ha	Przedszkole	1000,00	1000,00	-
2	Załuski	76/4	0,2144 ha	Budynki odrębna własność	3000,00	3000,00	-
3	Kroczewo	278/30	0,0256 ha		250,00	250,00	-
4	Kroczewo	278/32	0,0348 ha	Plac zabaw dla przedszkola	250,00	250,00	-
5	Załuski	120	0,91 ha		7000,00	7000,00	-
6	Załuski	83/5	0,4744 ha	Budynek UG i OSP	5000,00	5000,00	-
7	Załuski	82/1	0,0422 ha		500,00	500,00	-
8	Załuski	82/2	0,0040 ha		50,00	50,00	-
9	Załuski	84/3	0,0031 ha		100,00	100,00	-
10	Załuski	119	0,17 ha	Budynek wielorodzinny	1200,00	1200,00	-
11	Olszyny Nowe	88/2	0,05 ha	Budynek pompowni	1500,00	1500,00	-
12	Szczytno	335/11	0,25 ha	Budynek OSP	3000,00	3000,00	-
13	Smulska	25/2	0,0612 ha	Budynek pompowni	1600,00	1600,00	-
14	Kamienica	101/1	0,1419 ha	Budynek wielorodzinny (pn. Stary Dom Nauczyciela) - 3 lokale własność Gminy Załuski	1990,00	1990,00	-
15	Kamienica	163/1	0,29 ha		5600,00	5600,00	-
16	Kamienica	163/6	1,07 ha	Szkoła	16400,00	16400,00	-
17	Kroczewo	344	1,01 ha	Szkoła + zerówka	20200,00	20200,00	-
18	Stróżewo	198/4	1/6 cz. 0,0134 ha	Budynek gosp.(piwnice) I pomieszczenie (piwnica)	49,17	49,17	-

19	Szczytno	351/3	0,37 ha	Budynek SUW	16724,00	16724,00	-
20	Stróżewo	198/11	1,6114 ha	Szkoła	35350,00	35350,00	-
21	Karolinowo	233/1 233/2 233/3	1,10 ha	Szkoła, budynek mieszkalny 2 lokale, budynek mieszkalny 3 lokale, 2 budynki gospodarcze	24300,00	24300,00	-
22	Szczytno	350/8	0,0023 ha	Garaż odrębna własność	50,00	50,00	-
23	Szczytno	350/9	0,0023 ha	j. w.	50,00	50,00	-
24	Szczytno	350/10	0,0023 ha		50,00	50,00	-
25	Szczytno	350/11	0,0023 ha	j. w.	50,00	50,00	-
26	Szczytno	350/12	0,0023 ha	j. w.	50,00	50,00	-
27	Szczytno	350/13	0,0182 ha		396,00	396,00	-
28	Szczytno	350/14	0,0128 ha		279,00	279,00	-
29	Szczytno	350/15	0,7374 ha	Szkoła	16098,00	16098,00	-
30	Kroczewo	255/2	0,14 ha	Budynek OSP	3000,00	3000,00	-
31	Kroczewo	255/3	0,0290 ha		700,00	700,00	-
32	Kroczewo	268/1	0,0040 ha		114,80	114,80	-
33	Kroczewo	268/2	0,0204 ha		585,20	585,20	-
34	Kroczewo	278/11	0,02 ha		550,00	550,00	-
35	Wrońska	87/1	0,0508 ha	Studnia głębinowa	2000,00	2000,00	-
36	Michałówek	93/1	0,04 ha	j.w.	1600,00	1600,00	-
37	Wrońska	163/5	0,58 ha	Boisko + studnia głębinowa	8470,00	8470,00	-
38	Olszyny Nowe	102/1	0,0278 ha		300,00	300,00	-
39	Olszyny Nowe	102/2	0,0008 ha		15,00	15,00	-
40	Olszyny Nowe	102/4	0,7532 ha		6685,00	6685,00	-
41	Wrońska	211/2	0,3330 ha		1500,00	1500,00	-
42	Wrońska	89/1	0,0050 ha	Powiększenie pod studnię głębinową	200,00	200,00	-

43	Kamienica Wygoda	62/1	0,0400 ha	Studnia głębinowa	800,00	800,00	-
44	Kroczewo	445	1,09 ha		10000,00	10000,000	-
45	Zaluski	25	0,54 ha		5000,00	5000,00	
46	Wilamy	26/5	0,3625 ha		3625,00	3625,00	-
47	Wilamy	26/8	0,0227 ha	Segment budynku	227,00	227,00	-
48	Naborowo	18	0,31 ha	Zabudowana	3000,00	3000,00	-
49	Przyborowice Dolne	21/3	0,03 ha	j.w.	600,00	600,00	-
50	Przyborowice Dolne	21/2	0,02 ha	j.w.	500,00	500,00	-
51	Kroczewo	446/2	0,01 ha		500,00	500,00	-
52	Kroczewo	462	0,13 ha	Budynek SUW	4931,00	4931,00	-
53	Wrońska	235/10	0,1314 ha	Budynek OSP	77781,10	77781,10	-
54	Wrońska	163/6	2,4158 ha		70000,00	70000,00	-
55	Zaluski	70/12	0,0834 ha	Budynek administracyjno - mieszkalny GOSP, Policja	0,00	wartość gruntu razem z wartością budynku	-
56	Kroczewo	36	8,3648 ha	Park Podworski	0,00	492 000,00	100
				Razem	364 770,27	856 770,27	134,88

DROGI - stanowiące własność Gminy Zaluski

Lp.	Położenie działki	Numer działki	Pow. działki	Uwagi	Wartość księgowa /zł./ 31.12.2015	Wartość księgowa /zł./ 31.12.2016	Dynamika
1	Kroczewo	278/29	0,03 ha	Droga	200,00	200,00	-
2	Zaluski	121	0,04 ha	Droga	1000,00	1000,00	-
3	Kroczewo	258/6	0,13 ha	Droga na osiedlu	1200,00	1200,00	-
4	Wrońska	260/1	0,59 ha	Droga	8850,00	8850,00	-
5	Wrońska	262	1,62 ha	Droga	24300,00	24300,00	-
6	Wrońska	265/1	0,22 ha	Droga	3300,00	3300,00	-
7	Wrońska	278/1	1,44 ha	Droga	21600,00	21600,00	-
8	Wrońska	297/1	0,96 ha	Droga	14400,00	14400,00	-
9	Wrońska	300	0,24 ha	Droga	3600,00	3600,00	-
10	Wilamy	26/12	0,1817 ha	Droga	1810,00	1810,00	-
11	Olszyny Nowe	41	1,02 ha	Droga	15000,00	15000,00	-
12	Olszyny Nowe	101	1,58 ha	Droga	20000,00	20000,00	-

13	Olszyny Nowe	20	0,33 ha	Droga	3000,00	3000,00	-
14	Kamienica	172	1,29 ha	Droga	18500,00	18500,00	-
15	Kamienica	275	1,04 ha	Droga	16000,00	16000,00	-
16	Załużski	170/4	0,8106 ha	Droga	6000,00	6000,00	-
17	Stróżewo	2	0,9000 ha	Droga	12000,00	12000,00	-
18	Stróżewo	54	0,0700 ha	Droga	1000,00	1000,00	-
19	Stróżewo	55	2,7000 ha	Droga	15400,00	15400,00	-
20	Stróżewo	174	0,5200 ha	Droga	8500,00	8500,00	-
21	Stróżewo	216/1	1,8500 ha	Droga	14000,00	14000,00	-
22	Gostolin	7	1,5500 ha	Droga	34200,00	34200,00	-
23	Gostolin	48	1,2600 ha	Droga	33000,00	33000,00	-
24	Gostolin	66	0,5100 ha	Droga	4500,00	4500,00	-
25	Złotopolice	314	1,2600 ha	Droga	30000,00	30000,00	-
26	Złotopolice	317	1,1800 ha	Droga	29000,00	29000,00	-
27	Złotopolice	323	0,5000 ha	Droga	4000,00	4000,00	-
28	Wrońska	292	0,86 ha	Droga	16000,00	16000,00	-
29	Wrońska	294	0,28 ha	Droga	6000,00	6000,00	-
30	Wrońska	105/2	0,0500 ha	Droga	3000,00	3000,00	-
31	Wrońska	290	0,1500 ha	Droga	8500,00	8500,00	-
32	Wrońska	293	0,0800 ha	Droga	4500,00	4500,00	-
33	Kroczewo	37	1,6900 ha	Droga	30000,00	30000,00	-
34	Kroczewo	14	1,6100 ha	Droga	30000,00	30000,00	-
35	Kroczewo	13	0,1100 ha	Droga	2500,00	2500,00	-
36	Kroczewo	415	1,0200 ha	Droga	20000,00	20000,00	-
37	Karolinowo	73	0,6500 ha	Droga	13000,00	13000,00	-
38	Naborówiec	20	3,1900 ha	Droga	61000,00	61000,00	-
39	Michałowek	77/2	1,1711 ha	Droga	20000,00	20000,00	-
40	Wrońska	83/2	0,0137 ha	Droga	650,00	650,00	-
41	Kroczewo	27/1	0,0401 ha	Droga	2000,00	2000,00	-
42	Kroczewo	12/5	0,0132 ha	Droga	660,00	660,00	-
43	Kroczewo	12/3	0,0238 ha	Droga	1200,00	1200,00	-
44	Stróżewo	66/2	0,0137 ha	Droga	1556,00	1556,00	-
45	Stróżewo	60/1	0,0256 ha	Droga	712,00	712,00	-
46	Załużski	70/3	0,11 ha	Droga	1000,00	1000,00	-
47	Smulska	122/4	0,2784 ha	droga nr dz 120 - poszerzenie	-	-	-
48	Smulska	119/1	0,2220 ha	j.w.	-	-	-
49	Załużski	13/40	0,0340 ha	droga nr dz. 16 - poszerzenie	-	-	-
50	Załużski	11/16	0,0238 ha	droga nr dz. 7	-	-	-

				- poszerzenie			
51	Załużski	12/31	0,0232 ha	droga nr dz. 7 - poszerzenie	-	-	-
52	Załużski	12/13	0,0441 ha	droga nr dz. 16 - poszerzenie	-	-	-
53	Załużski	13/50	0,0063 ha	j.w.	-	-	-
54	Załużski	14/3	0,0295 ha	droga nr dz. 16 - poszerzenie	-	-	-
55	Załużski	14/19	0,0294 ha	j.w.	-	-	-
56	Załużski	13/6	0,1019 ha	j.w.	-	-	-
57	Wrońska	66/2	0,0384 ha	droga nr dz. 262 - poszerzenie	-	-	-
58	Wrońska	69/5	0,0107 ha	j.w.	-	-	-
59	Wrońska	125/4	0,0241 ha	j.w.	-	-	-
60	Wrońska	37/4	0,0843 ha	droga nr dz. 260/1 - poszerzenie	-	-	-
61	Wrońska	177/1	0,1319 ha	j.w.	-	-	-
62	Wrońska	35/1	0,0690 ha	j.w.	-	-	-
63	Wrońska	36/1	0,0737 ha	j.w.	-	-	-
64	Wrońska	98/4	0,0702 ha	j.w.	-	-	-
65	Wrońska	97/2	0,0191 ha	j.w.	-	-	-
66	Wrońska	149/2	0,1017 ha	j.w.	-	-	-
67	Szczytno	115/5	0,0215 ha	droga nr dz. 113 - poszerzenie	-	-	-
68	Szczytno	109/1	0,0048 ha	j.w.	-	-	-
69	Szczytno	109/2	0,0016 ha	droga nr dz. 139 - poszerzenie	-	-	-
70	Szczytno	115/3	0,0009 ha	droga nr dz. 113 - poszerzenie	-	-	-
71	Szczytno	116/1	0,0027 ha	j.w.	-	-	-
72	Szczytno	89/7	0,0777 ha	droga nr dz. 114 - poszerzenie	-	-	-
73	Kroczewo	104/4	0,1513 ha	droga nr dz. 103/2 - poszerzenie	-	-	-
74	Falbogi Wielkie	4/31	0,0203 ha	droga nr dz. 167/1	-	-	-
75	Michałowek	93/3	0,0034 ha	droga nr dz. 77/2 - poszerzenie	-	-	-

76	Michałowek	51/1	0,0114 ha	j.w.	-	-	-
77	Michałowek	69/1	0,0045 ha	j.w.	-	-	-
78	Michałowek	71/1	0,0059 ha	j.w.	-	-	-
79	Michałowek	87/1	0,0552 ha	j.w.	-	-	-
80	Michałowek	76/3	0,0031 ha	j.w.	-	-	-
81	Michałowek	76/4	0,0002 ha	j.w.	-	-	-
82	Michałowek	95/1	0,0292 ha	j.w.	-	-	-
83	Michałowek	97/1	0,0106 ha	j.w.	-	-	-
84	Michałowek	74/1	0,0112 ha	j.w.	-	-	-
85	Michałowek	75/3	0,0014 ha	j.w.	-	-	-
86	Michałowek	94/1	0,0250 ha	j.w.	-	-	-
87	Michałowek	91/1	0,0004 ha	j.w.	-	-	-
88	Michałowek	76/6	0,0054 ha	j.w.	-	-	-
89	Michałowek	76/7	0,0002 ha	j.w.	-	-	-
90	Michałowek	73/1	0,0128 ha	j.w.	-	-	-
91	Michałowek	72/1	0,0156 ha	j.w.	-	-	-
92	Przyborowice Górne	101/51	0,0241 ha	droga nr dz. 102 - poszerzenie	-	-	-
93	Gostolin	17	0,2888 ha	droga	-	-	-
94	Gostolin	5	0,3100 ha	droga	-	-	-
95	Gostolin	64	0,1900 ha	droga	-	-	-
96	Gostolin	26	0,3099 ha	droga	-	-	-
97	Stróżewo	44	0,5400 ha	droga	-	-	-
98	Załuski	16	0,3700 ha	droga	-	-	-
				Razem	566 638,00	566 638,00	0

GRUNTY – stanowiące własność Gminy Załuski przekazane w użytkowanie wieczyste

Lp.	Położenie działki	Numer działki	Pow. działki	Uwagi	Wartość księgowa /zł./ 31.12.2015	Wartość księgowa /zł./ 31.12.2016	Dynamika
1.	Załuski	70/11	0,0128 ha	Budynki i budowle odrębna własność od gruntu	500,00	500,00	-
2.	Załuski	70/4	0,1327 ha	j.w.	1000,00	1000,00	-
3.	Załuski	66	1,62 ha	j.w.	10000,00	10000,00	-
4.	Załuski	118	0,62 ha	j.w.	4700,00	4700,00	-
5.	Załuski	130/9	0,1132 ha	j.w.	1000,00	1000,00	-
6.	Załuski	130/7	0,0512 ha	j.w.	500,00	500,00	-
7.	Kamienica	102	0,06 ha	j.w.	700,00	700,00	-
8.	Kroczewo	259	0,08 ha	j.w.	1000,00	1000,00	-
9.	Załuski	131/3	0,0087 ha	j.w.	56,40	56,40	-
10.	Załuski	131/4	0,0037 ha	j.w.	24,03	24,03	-
11.	Załuski	131/5	0,0037 ha	j.w.	24,03	24,03	-
12.	Załuski	131/6	0,0117 ha	j.w.	75,97	75,97	-
13.	Załuski	131/7	0,0975 ha	j.w.	632,92	632,92	-
14.	Załuski	131/8	0,0063 ha	j.w.	40,92	40,92	-
15.	Załuski	131/9	0,0088 ha	j.w.	57,15	57,15	-
				Razem	20 311,42	20 311,42	0

Sporządziła:
 Urszula Frączak
 Katarzyna Baryga

Struktura majątku Gminy Żaluski – Urząd Gminy.

L.p	Wyszczególnienie	Stan na dzień 31.12.2015 r.	Stan na dzień 31.12.2016 r.	Zmiana wartości	Dynamika
1	Grunty, tereny komunikacyjne, tereny różne.	1 152 734,77	1 823 910,42	+ 671 175,65	58,22
2	Drogi z oświetleniem drogowym	12 327 850,99	12 327 850,99	+ 0,00	0
3	Budynki i lokale, obiekty użyteczności publicznej.	3 885 669,34	3 919 753,36	+ 34 084,02	0,88
4	Obiekty inżynierii wodnej i lądowej: - stacja uzdatniania wody - sieć wodociągowa - oczyszczalnia ścieków - melioracje szczegółowe - boisko - inne obiekty	14 762 821,30 991 009,68 6 953 646,96 4 986 887,25 601 724,31 1 225 914,76 3 638,34	14 968 209,74 991 009,68 6 953 646,96 5 093 425,69 601 724,31 1 324 764,76 3 638,34	+ 205 388,44 0,00 0,00 + 106 538,44 0,00 + 98 850,00 0,00	1,39 0 0 2,14 0 8,06 0
5	Urządzenia techniczne /powyżej 3500 zł./ - agregaty prądotwórcze, piece, nagrzewnice, - sprzęt komputerowy, - pompy, piły, drabiny, kosiarki - inne urządzenia techniczne i wyposażenie	632 108,97 55 753,95 353 748,43 98 497,18 124 109,41	851 805,16 46 853,95 458 022,34 154 954,18 191 974,69	+ 219 696,19 - 8 900,00 + 104 273,91 + 56 457,00 + 67 865,28	34,76 -15,96 29,48 57,32 54,68
6	Środki transportu; - samochody osobowe - autokary - samochody pożarnicze	1 307 998,00 65 010,00 320 738,00 922 250,00	1 735 300,00 65 010,00 320 738,00 1 349 552,00	+ 427 302,00 0,00 0,00 + 427 302,00	32,67 0 0 46,33
7	Wartości niematerialne i prawne /powyżej 3500 zł./	35 618,39	181 875,95	+ 146 257,56	410,62
8	Pozostałe wyposażenie /poniżej 3500,00 zł/ ; (sprzęt komputerowy i inne urządzenia techniczne, wyposażenie)	1 301 094,95	1 530 541,17	+ 229 446,22	17,63
9	Wartości niematerialne i prawne /poniżej 3 500 zł./	129 833,64	138 570,05	+ 8 736,41	6,73
	OGÓLEM	35 535 730,35	37 477 816,84	1 942 086,49	5,47

Sporządziła: Baryga Katarzyna

Struktura majątku Gminy - OŚWIATA

L.p.	Wyszczególnienie	Stan na dzień 31.12.2015	Stan na dzień 31.12.2016	Zmiana wartości	Dynamika
1	Budynki i lokale	4 697 946,24	4 700 807,24	2 861,00	0,06
2	Obiekty inżynierii wodnej i lądowej, w tym:	300 628,86	300 628,86	0,00	0,00
	parkingi, chodniki, drogi, place, boiska	300 628,86	300 628,86	0,00	0,00
3	Pozostałe środki trwałe, w tym:	1 847 636,20	1 939 359,85	91 723,65	4,96
	wyposażenie	1 362 109,14	1 362 032,70	-76,44	-0,01
	wartości niematerialne i prawne	14 782,89	14 782,89	0,00	0,00
	zbiory biblioteczne	162 746,86	245 112,46	82 365,60	50,61
	Ogółem	6 846 211,30	6 940 795,95	94 584,65	1,38

Sporządziła:
Elżbieta Tomulis

Wójt Gminy
Romuald Woźniak



Struktura majątku gminy- Gminny Ośrodek Pomocy Społecznej w Załuskich ROK 2016

L.p.	Wyszczególnienie	Stan na dzień 31.12.2014	Stan na dzień 31.12.2014	Zmiana wartości	Dynamika
1	Urządzenia techniczne	44 743,70	48 202,40	3 458,70	7,73
2	Narzędzia i przyrządy,	30 286,85	30286,85	0,00	0,00
3	Wartości niematerialne i prawne	5 542,71	7172,52	1 629,75	29,40
4	Środki transportu	52 000,00	52000	0,00	0,00
5	Środki techniczne	5 996,25	5996,25	0,00	0,00
	Ogółem	138 569,51	143658,02	5 088,45	3,67

Sporządziła:
Renata Rosiak

13-02-2017


Wojciech
Rosiak

Zał. Nr. 4

Struktura majątku rzeczowego Gminy - Gminna Biblioteka Publiczna

Lp	Wyszczególnienie	Stan na dzień 31.12.2015	Stan na dzień 31.12.2016	Zmiana wartości	Dynamika
1	Pozostałe wyposażenie o wartości mniej niż 3 500,00 zł	35 254,18	37 904,19	+ 2 650,01	7,52
2	Księgozbiór	109 181,46	118 787,00	+ 9 605,54	8,80
3	Wartości niematerialne i prawne	901,09	901,09	0,00	0
	Razem	145 336,73	157 592,28	+ 12 255,55	8,43

Sporządziła:
Katarzyna Baryga


Wójt Gminy
Romuald Woźniak

Zobowiązania Gminy z tytułu kredytów i pożyczek

Lp.	Numer pożyczki	Kwota zaciągniętej pożyczki	Kwota spłacona	Kwota pozostała do spłacenia pożyczki	Lata												
					2017	2018	2019	2020	2021	2022	2023	2024	2025	2026	2027		
1	0070/14/OW/P	359 115,00	72 000,00	287 115,00	36 000,00	36 000,00	36 000,00	36 000,00	73 000,00	73 000,00	70 115,00						
2	0130/10/OW/P	200 000,00	140 000,00	60 000,00	60 000,00												
3	120/07/GW/P	600 000,00	534 000,00	66 000,00	66 000,00												
4	0089/12/OA/P	296 000,00	80 000,00	166 804,80	20 000,00	30 000,00	30 000,00	30 000,00	53 000,00	53 000,00	3 804,80						
5	0156/16/GW/P	5 000,00	0,00	5 000,00	0,00	5 000,00											
OGÓŁEM POŻYCZKI		1 460 115,00	826 000,00	584 919,80	182 000,00	71 000,00	66 000,00	66 000,00	126 000,00	126 000,00	73 919,80	0,00	0,00	0,00	0,00	0,00	0,00
6	10/1754	1 700 000,00	1 020 000,00	680 000,00	170 000,00	170 000,00	170 000,00	170 000,00	40 000,00	40 000,00	170 000,00						
7	066/008/2012	360 000,00	160 000,00	200 000,00	40 000,00	40 000,00	40 000,00	40 000,00	40 000,00	40 000,00	40 000,00						
OGÓŁEM KREDYTY		2 060 000,00	1 180 000,00	880 000,00	210 000,00	210 000,00	210 000,00	210 000,00	40 000,00	40 000,00	210 000,00						
OGÓŁEM		3 520 115,00	2 006 000,00	1 464 919,80	392 000,00	281 000,00	276 000,00	276 000,00	166 000,00	166 000,00	73 919,80	0,00	0,00	0,00	0,00	0,00	0,00
Akt not. - spłata nieruchomości - Park w Krocziewie		492 000,00	98 400,00	393 600,00	98 400,00	98 400,00	98 400,00	98 400,00	98 400,00	98 400,00	98 400,00						

sporządziła: Katarzyna Baryga


 Wojciech Woźniak
 Wójt Gminy Zaluski
 Różniak Woźniak

Należności Gminy Załuski na 31.12.2016 rok

Na dzień 31 grudnia 2016 roku Gmina posiada należności z następujących tytułów:

- w podatku rolnym - w kwocie 91 165,88 zł.
 - w podatku od nieruchomości - w kwocie 656 741,60 zł.
 - w podatku od środków transportowych - w kwocie 45 173,72 zł.
 - w podatku leśnym- 1 821,08 zł.
 - w podatku od działalności gospodarczej opłacanej w formie karty podatkowej - w kwocie 11 799,88 zł,
 - w dochodach z opłaty planistycznej - w kwocie 70 678,17 zł,
 - w dochodach z czynszów mieszkaniowych- w kwocie 13 999,78 zł,
 - przekształcenie prawa użytkowania wieczystego w prawo własności- w kwocie 50 121,10 zł,
 - w dochodach z opłaty eksploatacyjnej (za wydobycie kopalin) – 55 677,60 zł,
 - w dochodach z opłat za gospodarowanie odpadami - w kwocie 149 406,99 zł,
 - w dochodach z zaliczki alimentacyjnej- w kwocie 106 449,31 zł,
 - w dochodach z funduszu alimentacyjnego – w kwocie 561 135,61 zł,
 - w dochodach ze zwrotów z innych gmin – 2 325,89 zł,
 - wpływy z usług- 246,00 zł,
 - wpływy za zużyte paliwo podczas wyjazdów w celach innych niż ratowniczo- gaśnicze i szkolenia- 255,36 zł,
 - z tytułu rozrachunków z Urzędem Skarbowym z tytułu podatku VAT- 15 898,00 zł,
 - z odsetek – 60 717,25 zł.
- Ogółem należności wynoszą **1 893 613,22 zł.**

Sporządziła:
Katarzyna Baryga



Wójt Gminy
Romuald Woźniak

Dochody uzyskane z tytułu wykonywania prawa własności w 2016 roku :

Gmina z tytułu wykonywania prawa własności w roku 2016 osiągnęła dochody z następujących tytułów:

- czynsze za lokale mieszkaniowe i użytkowe – 78 392,36 zł,
- opłaty z tytułu użytkowania wieczystego gruntu – 17 652,34 zł,
- przekształcenie prawa użytkowania wieczystego w prawo własności – 49 992,30 zł,
- wpływ ze zwrotu kosztów wykonania operatu szacunkowego- 861,00 zł.

Wójt Gminy
Romuald Woźniak



Sporządziła:
Katarzyna Baryga

Wykaz inwestycji zrealizowanych w 2016 roku i inwestycji w toku.

Lp	Nazwa zadania	Wartość robót na 01.01.2016 r (BO) /zł/	Wartość robót wykonanych w 2016 r /zł/	Wartość robót na 31.12.2016 r (BZ) /zł/
1.	Zakup nieruchomości gruntowej w Kroczewie	0,00	492 000,00	0,00
2.	„Lepsza szkoła-lepsze perspektywy” Zakupy inwestycyjne- platformy elearningowe 5 szt.	0,00	23 817,60	0,00
3.	„Nawiezenie warstwy kruszywa na drogę w miejscowości Szczytniki – działka 56 – SZCZYTNIKI”	0,00	10 529,38	0,00
4.	„Nawiezenie warstwy kruszywa (tłuczeń) na drogę w miejscowości Szczytniki „	0,00	50 000,00	0,00
5.	„Montaż progu zwalniającego oraz znaku drogowego na działce nr 114 (przy kaplicy)-Szczytno	0,00	7 500,00	0,00
6.	„Utwardzenie pobocza tłuczniami- Naborowo-Parcele”	0,00	4 500,00	0,00
7.	„Modernizacja bram wjazdowych do budynku Urzędu Gminy”	0,00	11 500,50	0,00
8.	„Zakup i montaż bramy wjazdowej oraz furtki do Szkoły Podstawowej w Kamienicy-działka nr 163- KAMIENICA”	0,00	8 487,00	0,00
9.	„Zakup wiaty przystankowej na drogę we wsi Przyborowice Górne”	0,00	3 500,00	0,00
10.	„Zakup i montaż wiaty przystankowej – działka nr 66 GOSTOLIN”	0,00	3 500,00	0,00
11.	„Zakup wiaty przystankowej wraz z przygotowaniem terenu – działka 77- NABOROWO PARCELE”	0,00	3 500,00	0,00

12.	„Montaż 2 wiat przystankowych - NABORÓWIEC”	0,00	12 083,52	0,00
13.	„Rozbudowa przydomowych oczyszczalni ścieków”	0,00	106 538,44	0,00
14.	„Montaż ogrodzenia boiska w Nowych Wrońskach”	0,00	67 650,00	0,00
15.	„Doprowadzenie wody do boiska w Nowych Wrońskach”	0,00	10 000,00	0,00
16.	„Instalacja ogrodzenia na działce nr 102/4 –OLSZYNY NOWE/OLSZYNY STARE	0,00	8 850,00	0,00
17.	„Instalacja piłkochwytu na działce nr 102/4 – OLSZYNY NOWE/OLSZYNY STARE”	0,00	12 350,00	0,00
18.	„Zakup szatkownicy gastronomicznej do stołówki przy ZSO Kroczevo”	0,00	4 750,00	0,00
19.	„Zakup zmywarki do Przedszkola w Kroczewie”	0,00	4 684,49	0,00
20.	„Zakup komputera wraz z oprogramowaniem na potrzeby realizacji programu 500+”	0,00	3 909,74	0,00
21.	„Zakup komputerów na potrzeby Urzędu Gminy”	0,00	23 739,00	0,00
22.	„Zakup serwera na potrzeby Urzędu Gminy”	0,00	17 741,52	0,00
23.	„Monitoring obiektów sportowych”	0,00	18 769,80	0,00
24.	„Zakup i montaż klimatyzatora do świetlicy przy OSP w Smulskach-SMULSKA”	0,00	10 824,00	0,00

25.	„Zakup sprzętu do ratownictwa technicznego dla OSP Kroczevo”	0,00	56 457,00	0,00
26.	„Zakup samochodu strażackiego dla OSP Kroczevo”	0,00	213 651,00	0,00
27.	„Zakup samochodu strażackiego dla OSP Kroczevo”	0,00	213 651,00	0,00
28.	„Zakup i montaż urządzeń do siłowni plenerowej przy remizie-działka nr 255/2 – KROCZEWO”	0,00	15 750,94	0,00
29.	„Zakup sztandaru dla OSP Szczytno”	0,00	4 500,00	0,00
30.	„Budowa placu zabaw przy boisku sportowym w Załuskach-zakup huśtawki, piaskownicy z bali, sprężynowca zebry, urządzenia sprawnościowego, 3 ławek na kątownikach oraz montaż i transport-ZAŁUSKI”	0,00	18 020,54	0,00
31.	„Zakup oprogramowania na potrzeby Urzędu Gminy”	0,00	7 380,00	0,00
32.	„Dokumentacja projektowo-kosztorysowa do modernizacji stacji uzdatniania wody w Szczytnie”	2 000,00	- 2 000,00 przeniesienie do inwestycji pn.”Rozbudowa stacji uzdatniania wody Szczytno, gm. Załuski”	0,00
33.	”Rozbudowa stacji uzdatniania wody Szczytno, gm. Załuski”	0,00	z przeniesienia 2 000,00 <u>+80 800,80</u> 82 800,80	82 800,80

34.	„Poprawa bezpieczeństwa ruchu oraz podniesienie poziomu i jakości życia społeczności lokalnej na terenie Gminy Załuski poprzez przebudowę dróg gminnych- ul. Kroczewo, droga Szczytno-Poczernin nr 301232, Złotopolice 301203, Nowe Olszyny, Naborówiec-Stare Olszyny 301214, Stróżewo, Niepiekła, Zdunowo”	144 051,54	- 31 646,67 przeniesienie do inwestycji pn. „Nawiezenie warstwy kruszywa na drogę w miejscowości Naborówiec - Stare Olszyny (tłuczeń).” - 15 300,00 przeniesienie do inwestycji pn. „Przebudowa drogi SZCZYTNO 301232” z przeniesienia + 16 034,92	113 139,79
35.	„Nawiezenie warstwy kruszywa na drogę w miejscowości Naborówiec - Stare Olszyny (tłuczeń).”	0,00	z przeniesienia 31 646,67 <u>+74 999,60</u> 106 646,27	0,00
36.	„Przebudowa drogi SZCZYTNO 301232”	0,00	z przeniesienia 15 300,00 <u>+734,92</u> 16 034,92 -16 034,92 przeniesienie do inwestycji pn. „Poprawa bezpieczeństwa ruchu oraz podniesienie poziomu i jakości życia społeczności lokalnej na terenie Gminy Załuski poprzez przebudowę dróg gminnych- ul. Kroczewo, droga Szczytno-Poczernin nr 301232, Złotopolice 301203, Nowe Olszyny, Naborówiec-Stare Olszyny 301214, Stróżewo, Niepiekła, Zdunowo	0,00
37.	„Rozbudowa bazy sportowo-socjalnej”	49 308,60	- 24 654,30 przeniesienie do inwestycji pn. „Budowa sali gimnastycznej wraz z zapleczem przy Szkole Podstawowej w Kamienicy”	24 654,30

38.	„Budowa sali gimnastycznej wraz z zapleczem przy Szkole Podstawowej w Kamienicy”	0,00	z przeniesienia 24 654,30	24 654,30
39.	„Rozbudowa stacji uzdatniania wody Kroczewo”	0,00	5 568,30	5 568,30
40.	„Uregulowanie stanu prawnego i modernizacja drogi gminnej Olszyny Nowe -Zdunowo”	0,00	7 600,00	7 600,00
41.	„Budowa kotłowni gazowej wraz z instalacją w budynku OSP Kroczewo”	0,00	12 000,00	12 000,00
42.	„Modernizacja oświetlenia ulicznego”	0,00	4 385,50	4 385,50
	RAZEM	195 360,14	1 798 310,25	274 802,99

Sporządziła:
Katarzyna Baryga

Wójt Gminy Załuski
Romuald Wozniak

