

Załącznik Nr 4

do Zarządzenia Wójta Gminy Załuski

Nr 0050.11.2018 z dnia 23 marca 2018 r

Informacja o stanie mienia komunalnego Gminy Załuski.

Informacja o stanie mienia jest sporządzona zgodnie z zakresem przedmiotowym art. 267 ust.1 pkt 3 ustawy z dnia 27 sierpnia 2009 roku o finansach publicznych (Dz.U. z 2017 roku, poz. 2077 z późn.zm.) i zawiera:

- 1/ dane dotyczące przysługujących gminie praw własności,
- 2/ dane dotyczące:
 - a/ innych niż własność praw majątkowych, w tym w szczególności o ograniczonych prawach rzeczowych, użytkowaniu wieczystym, wierzytelnościach,
 - b/ posiadania,
 - c/ dane o zmianach w stanie mienia komunalnego, w zakresie praw własności i innych praw majątkowych, od dnia złożenia poprzedniej informacji,
 - d/ dane o dochodach uzyskanych z tytułu wykonywania prawa własności i innych praw majątkowych oraz z wykonywania posiadania,
 - e/ inne dane i informacje o zdarzeniach mających wpływ na stan mienia komunalnego,


Informacja została opracowana na podstawie danych wynikających z ksiąg rachunkowych , sprawozdań jednostek organizacyjnych.

Stan mienia jest przedstawiony za okres od 31.12.2016 roku do 31.12.2017 roku.

Informacja zawiera szczegółowe zestawienia wartości rzeczowego majątku trwałego, pozostałego majątku trwałego, majątku obrotowego, wartości niematerialnych i gruntów komunalnych oraz opis zmian w majątku Gminy w stosunku do roku ubiegłego w brzmieniu załączników;

- Grunty komunalne według powierzchni, przeznaczenia oraz tytułów prawnych -załącznik nr 1,
- Struktura majątku rzeczowego Gminy Załuski – Urząd Gminy-załącznik nr 2,
- Struktura majątku rzeczowego Gminy Załuski – Oświata-załącznik nr 3,
- Struktura majątku rzeczowego Gminy Załuski - Gminny Ośrodek Pomocy Społecznej- załącznik nr 4,
- Struktura majątku rzeczowego Gminy Załuski – Biblioteka -załącznik nr 5,
- Zobowiązania Gminy Załuski-załącznik nr 6,
- Należności Gminy Załuski-załącznik nr 7,
- Dochody uzyskane z wykonywania prawa własności-załącznik nr 8,
- Wykaz inwestycji w toku -załącznik nr 9.

Wójt Gminy Załuski
Romuald Woźniak



INFORMACJA

O STANIE MIENIA KOMUNALNEGO GMINY ZAŁUSKI

(stan na dzień 31 GRUDNIA 2017 r.)

GRUNTY zabudowane i niezabudowane – stanowiące własność Gminy Załuski

Lp	Położenie działki	Numer działki	Pow. działki	Zabudowane/ niezabudowane	Wartość księgowa /zł./ 31.12.2016	Wartość księgowa /zł./ 31.12.2017	Dynamika
1	Kroczewo	280/1	0,0238 ha	Przedszkole	1000,00	1000,00	-
2	Załuski	76/4	0,2144 ha	Budynki odrębna własność	3000,00	3000,00	-
3	Kroczewo	278/30	0,0256 ha		250,00	250,00	-
4	Kroczewo	278/32	0,0348 ha	Plac zabaw dla przedszkola	250,00	250,00	-
5	Załuski	120	0,91 ha		7000,00	7000,00	-
6	Załuski	83/5	0,4744 ha	Budynek UG i OSP	5000,00	5000,00	-
7	Załuski	82/1	0,0422 ha		500,00	500,00	-
8	Załuski	82/2	0,0040 ha		50,00	50,00	-
9	Załuski	84/3	0,0031 ha		100,00	100,00	-
10	Załuski	119	0,17 ha	Budynek wielorodzinny	1200,00	1200,00	-
11	Olszyny Nowe	88/2	0,05 ha	Budynek pompowni	1500,00	1500,00	-
12	Szczytno	335/11	0,2527ha	Budynek OSP	3000,00	3000,00	-
13	Smulska	25/2	0,0612 ha	Budynek pompowni	1600,00	1600,00	-
14	Kamienica	101/1	0,1419 ha	Budynek wielorodzinny (pn. Stary Dom Nauczyciela) - 3 lokale własność Gminy Załuski	1990,00	1990,00	-
15	Kamienica	163/1	0,2912 ha		5600,00	5600,00	-
16	Kamienica	163/6	1,0716 ha	Szkoła	16400,00	16400,00	-
17	Kroczewo	344	1,01 ha	Szkoła + zerówka	20200,00	20200,00	-
18	Stróżewo	198/4	1/6 cz. 0,0134 ha	Budynek gosp.(piwnice) 1 pomieszczenie (piwnica)	49,17	49,17	-

19	Szczytno	351/3	0,37 ha	Budynek SUW	16724,00	16724,00	-
20	Stróżewo	198/11	1,6114 ha	Szkoła	35350,00	35350,00	-
21	Karolinowo	233/1 233/2 233/3	1,10 ha	Szkoła, budynek mieszkalny 2 lokale, budynek mieszkalny 3 lokale, 2 budynki gospodarcze	24300,00	24300,00	-
22	Szczytno	350/8	0,0023 ha	Garaż odrębna własność	50,00	50,00	-
23	Szczytno	350/9	0,0023 ha	j. w.	50,00	50,00	-
24	Szczytno	350/10	0,0023 ha	j. w.	50,00	50,00	-
25	Szczytno	350/11	0,0023 ha	j. w.	50,00	50,00	-
26	Szczytno	350/12	0,0023 ha	j. w.	50,00	50,00	-
27	Szczytno	350/13	0,0182 ha		396,00	396,00	-
28	Szczytno	350/14	0,0128 ha		279,00	279,00	-
29	Szczytno	350/17	0,7372 ha	Szkoła	16098,00	16098,00	-
30	Kroczewo	255/2	0,14 ha	Budynek OSP	3000,00	3000,00	-
31	Kroczewo	255/3	0,0290 ha		700,00	700,00	-
32	Kroczewo	268/1	0,0040 ha		114,80	114,80	-
33	Kroczewo	268/2	0,0204 ha		585,20	585,20	-
34	Kroczewo	278/11	0,02 ha		550,00	550,00	-
35	Wrońska	87/1	0,0508 ha	Studnia głębinowa	2000,00	2000,00	-
36	Michałówek	93/1	0,04 ha	j.w.	1600,00	1600,00	-
37	Wrońska	163/16	0,5832 ha	Boisko + studnia głębinowa	8470,00	8470,00	-
38	Olszyny Nowe	102/1	0,0278 ha		300,00	300,00	-
39	Olszyny Nowe	102/2	0,0008 ha		15,00	15,00	-
40	Olszyny Nowe	102/4	0,7532 ha		6685,00	6685,00	-
41	Wrońska	211/2	0,3330 ha		1500,00	1500,00	-
42	Wrońska	89/1	0,0050 ha	Powiększenie pod studnię głębinową	200,00	200,00	-
43	Kamienica Wygoda	62/1	0,0400 ha	Studnia głębinowa	800,00	800,00	-
44	Kroczewo	445	1,09 ha		10000,00	10000,000	-
45	Załuski	25	0,54 ha		5000,00	5000,00	-

46	Wilamy	26/15 26/16	0,3625 ha		3625,00	3625,00	-
47	Wilamy	26/8	0,0227 ha	Segment budynku	227,00	227,00	-
48	Naborowo	18	0,31 ha	Zabudowana	3000,00	3000,00	-
49	Przyborowice Dolne	21/3	0,03 ha	j.w.	600,00	600,00	-
50	Przyborowice Dolne	21/2	0,02 ha	j.w.	500,00	500,00	-
51	Kroczewo	446/2	0,01 ha		500,00	500,00	-
52	Kroczewo	462	0,13 ha	Budynek SUW	4931,00	4931,00	-
53	Wrońska	235/10	0,1314 ha	Budynek OSP	77781,10	77781,10	-
54	Wrońska	163/12	2,0700 ha		70000,00	70000,00	-
55	Załuski	70/12	0,0834 ha	Budynek administracyjno - mieszkalny GOSP, Policja	0,00	wartość gruntu razem z wartością budynku	-
56	Kroczewo	36	8,3648 ha	Park Podworski	492 000,00	492 000,00	-
				Razem	856 770,27	856 770,27	-

DROGI - stanowiące własność Gminy Załuski

Lp.	Położenie działki	Numer działki	Pow. działki	Uwagi	Wartość księgowa /zł./ 31.12.2015	Wartość księgowa /zł./ 31.12.2016	Dynamika
1	Kroczewo	278/29	0,03 ha	Droga	200,00	200,00	-
2	Załuski	121	0,04 ha	Droga	1000,00	1000,00	-
3	Kroczewo	258/6	0,13 ha	Droga na osiedlu	1200,00	1200,00	-
4	Wrońska	260/3	0,5000 ha	Droga	8850,00	8850,00	-
5	Wrońska	262	1,62 ha	Droga	24300,00	24300,00	-
6	Wrońska	265/1	0,22 ha	Droga	3300,00	3300,00	-
7	Wrońska	278/1	1,44 ha	Droga	21600,00	21600,00	-
8	Wrońska	297/1	0,96 ha	Droga	14400,00	14400,00	-
9	Wrońska	300	0,24 ha	Droga	3600,00	3600,00	-
10	Wilamy	26/12	0,1817 ha	Droga	1810,00	1810,00	-
11	Olszyny Nowe	41	1,02 ha	Droga	15000,00	15000,00	-
12	Olszyny Nowe	101	1,58 ha	Droga	20000,00	20000,00	-
13	Olszyny Nowe	20	0,33 ha	Droga	3000,00	3000,00	-
14	Kamienica	172	1,29 ha	Droga	18500,00	18500,00	-
15	Kamienica	275	1,04 ha	Droga	16000,00	16000,00	-
16	Załuski	170/4	0,8106 ha	Droga	6000,00	6000,00	-
17	Stróżewo	2	0,9000 ha	Droga	12000,00	12000,00	-

18	Stróżewo	54	0,0700 ha	Droga	1000,00	1000,00	-
19	Stróżewo	55	2,7000 ha	Droga	15400,00	15400,00	-
20	Stróżewo	174	0,5200 ha	Droga	8500,00	8500,00	-
21	Stróżewo	216/1	1,8500 ha	Droga	14000,00	14000,00	-
22	Gostolin	7	1,5500 ha	Droga	34200,00	34200,00	-
23	Gostolin	48	1,2600 ha	Droga	33000,00	33000,00	-
24	Gostolin	66	0,5100 ha	Droga	4500,00	4500,00	-
25	Złotopolice	314	1,2600 ha	Droga	30000,00	30000,00	-
26	Złotopolice	317	1,1800 ha	Droga	29000,00	29000,00	-
27	Złotopolice	323	0,5000 ha	Droga	4000,00	4000,00	-
28	Wrońska	292	0,86 ha	Droga	16000,00	16000,00	-
29	Wrońska	294	0,28 ha	Droga	6000,00	6000,00	-
30	Wrońska	105/2	0,0500 ha	Droga	3000,00	3000,00	-
31	Wrońska	290	0,1500 ha	Droga	8500,00	8500,00	-
32	Wrońska	293	0,0800 ha	Droga	4500,00	4500,00	-
33	Kroczewo	37	1,6900 ha	Droga	30000,00	30000,00	-
34	Kroczewo	14	1,6100 ha	Droga	30000,00	30000,00	-
35	Kroczewo	13	0,1100 ha	Droga	2500,00	2500,00	-
36	Kroczewo	415	1,0200 ha	Droga	20000,00	20000,00	-
37	Karolinowo	73	0,6500 ha	Droga	13000,00	13000,00	-
38	Naborówiec	20	3,1900 ha	Droga	61000,00	61000,00	-
39	Michałówek	77/2	1,1711 ha	Droga	20000,00	20000,00	-
40	Wrońska	83/2	0,0137 ha	Droga	650,00	650,00	-
41	Kroczewo	27/1	0,0401 ha	Droga	2000,00	2000,00	-
42	Kroczewo	12/5	0,0132 ha	Droga	660,00	660,00	-
43	Kroczewo	12/3	0,0238 ha	Droga	1200,00	1200,00	-
44	Stróżewo	66/2	0,0137 ha	Droga	1556,00	1556,00	-
45	Stróżewo	60/1	0,0256 ha	Droga	712,00	712,00	-
46	Załużski	70/3	0,11 ha	Droga	1000,00	1000,00	-
47	Smulska	122/4	0,2784 ha	droga nr dz 120 - poszerzenie	-	-	-
48	Smulska	119/1	0,2220 ha	j.w.	-	-	-
49	Załużski	13/40	0,0340 ha	droga nr dz. 16 - poszerzenie	-	-	-
50	Załużski	11/16	0,0238 ha	droga nr dz. 7 - poszerzenie	-	-	-
51	Załużski	12/31	0,0232 ha	droga nr dz. 7 - poszerzenie	-	-	-
52	Załużski	12/13	0,0441 ha	droga nr dz. 16 - poszerzenie	-	-	-
53	Załużski	13/50	0,0063 ha	j.w.	-	-	-
54	Załużski	14/3	0,0295 ha	droga nr dz. 16 - poszerzenie	-	-	-
55	Załużski	14/19	0,0294 ha	j.w.	-	-	-
56	Załużski	13/6	0,1019 ha	j.w.	-	-	-
57	Wrońska	66/2	0,0384 ha	droga nr dz. 262 - poszerzenie	-	-	-

58	Wrońska	69/5	0,0107 ha	j.w.	-	-	-
59	Wrońska	125/4	0,0241 ha	j.w.	-	-	-
60	Wrońska	37/4	0,0843 ha	droga nr dz. 260/1 - poszerzenie	-	-	-
61	Wrońska	177/4	0,1307 ha	j.w.	-	-	-
62	Wrońska	35/1	0,0690 ha	j.w.	-	-	-
63	Wrońska	36/1	0,0737 ha	j.w.	-	-	-
64	Wrońska	98/4	0,0702 ha	j.w.	-	-	-
65	Wrońska	97/2	0,0191 ha	j.w.	-	-	-
66	Wrońska	149/2	0,1017 ha	j.w.	-	-	-
67	Szczytno	115/5	0,0215 ha	droga nr dz. 113 - poszerzenie	-	-	-
68	Szczytno	109/1	0,0048 ha	j.w.	-	-	-
69	Szczytno	109/2	0,0016 ha	droga nr dz. 139 - poszerzenie	-	-	-
70	Szczytno	115/3	0,0009 ha	droga nr dz. 113 - poszerzenie	-	-	-
71	Szczytno	116/1	0,0027 ha	j.w.	-	-	-
72	Szczytno	89/7	0,0777 ha	droga nr dz. 114 - poszerzenie	-	-	-
73	Kroczewo	104/4	0,1513 ha	droga nr dz. 103/2 - poszerzenie	-	-	-
74	Falbogi Wielkie	4/31	0,0203 ha	droga nr dz. 167/1	-	-	-
75	Michałowek	93/3	0,0034 ha	droga nr dz. 77/2 - poszerzenie	-	-	-
76	Michałowek	51/1	0,0114 ha	j.w.	-	-	-
77	Michałowek	69/1	0,0045 ha	j.w.	-	-	-
78	Michałowek	71/1	0,0059 ha	j.w.	-	-	-
79	Michałowek	87/1	0,0552 ha	j.w.	-	-	-
80	Michałowek	76/3	0,0031 ha	j.w.	-	-	-
81	Michałowek	76/4	0,0002 ha	j.w.	-	-	-
82	Michałowek	95/1	0,0292 ha	j.w.	-	-	-
83	Michałowek	97/1	0,0106 ha	j.w.	-	-	-
84	Michałowek	74/1	0,0112 ha	j.w.	-	-	-
85	Michałowek	75/3	0,0014 ha	j.w.	-	-	-
86	Michałowek	94/1	0,0250 ha	j.w.	-	-	-
87	Michałowek	91/1	0,0004 ha	j.w.	-	-	-
88	Michałowek	76/6	0,0054 ha	j.w.	-	-	-

89	Michałowek	76/7	0,0002 ha	j.w.	-	-	-
90	Michałowek	73/1	0,0128 ha	j.w.	-	-	-
91	Michałowek	72/1	0,0156 ha	j.w.	-	-	-
92	Przyborowice Górne	101/51	0,0241 ha	droga nr dz. 102 - poszerzenie	-	-	-
93	Gostolin	17	0,2888 ha	droga	-	-	-
94	Gostolin	5	0,3100 ha	droga	-	-	-
95	Gostolin	64	0,1900 ha	droga	-	-	-
96	Gostolin	26	0,3099 ha	droga	-	-	-
97	Stróżewo	44	0,5400 ha	droga	-	-	-
98	Załuski	16	0,3700 ha	droga	-	-	-
99	Falbogi Wielkie	95/16	0,0108 ha		-	-	-
100	Szczytniki	18/1	0,0434 ha	Poszerzenie drogi	-	-	-
101	Szczytniki	49/29	0,0477 ha	Poszerzenie drogi	-	-	-
102	Szczytniki	49/1	0,0262 ha	Poszerzenie drogi	-	-	-
103	Szczytniki	71/17	0,0210 ha	Poszerzenie drogi	-	-	-
104	Falbogi Wielkie	95/17	0,1370 ha		-	-	-
105	Szczytno	21/3	0,0055 ha	Poszerzenie drogi	-	-	-
106	Szczytno	21/4	0,0011 ha	Poszerzenie drogi	-	-	-
107	Szczytno	15/1	0,1388 ha	Poszerzenie drogi	-	-	-
108	Wrońska	296/1	0,7100 ha	Droga	-	-	-
109	Kroczewo	267	0,1800 ha	Droga	-	-	-
110	Załuski	145/2	0,1315 ha	Droga	-	-	-
111	Kamienica	10	0,0700 ha	Droga	-	-	-
112	Kamienica	16	0,0500 ha	Droga	-	-	-
113	Kamienica	35	0,6000 ha	Droga	-	-	-
114	Kamienica	38	0,0500 ha	Droga	-	-	-
115	Kamienica	76	0,0700 ha	Droga	-	-	-

116	Kamienica	85	0,2600 ha	Droga	-	-	-
117	Kamienica	107	0,0300 ha	Droga	-	-	-
118	Kamienica	120	0,0100 ha	Droga	-	-	-
119	Kamienica	129	0,2100 ha	Droga	-	-	-
120	Kamienica	151	0,3700 ha	Droga	-	-	-
121	Kamienica	167	0,2900 ha	Droga	-	-	-
122	Kamienica	185	0,6600 ha	Droga	-	-	-
123	Kamienica	192	0,1000 ha	Droga	-	-	-
124	Kamienica	198	0,0300 ha	Droga	-	-	-
125	Kamienica	215	0,3600 ha	Droga	-	-	-
126	Kamienica	222	0,2000 ha	Droga	-	-	-
127	Kamienica	227	0,2300 ha	Droga	-	-	-
128	Kamienica	234	0,2600 ha	Droga	-	-	-
129	Kamienica	240	0,1600 ha	Droga	-	-	-
130	Kamienica	244	0,0100 ha	Droga	-	-	-
131	Kamienica	247	0,1400 ha	Droga	-	-	-
132	Kamienica	271	0,1900 ha	Droga	-	-	-
133	Stare Olszyny	101	1,87 ha	Droga	-	-	-
134	Zdunowo	24	1,10 ha	Droga	-	-	-
				Razem	566 638,00	566 638,00	0

GRUNTY – stanowiące własność Gminy Załuski przekazane w użytkowanie wieczyste

Lp.	Położenie działki	Numer działki	Pow. działki	Uwagi	Wartość księgową /zł./ 31.12.2015	Wartość księgową /zł./ 31.12.2016	Dynamika
1.	Załuski	70/11	0,0128 ha	Budynki i budowle odrębna własność od gruntu	500,00	500,00	-
2.	Załuski	70/4	0,1327 ha	j.w.	1000,00	1000,00	-
3.	Załuski	66	1,62 ha	j.w.	10000,00	10000,00	-
4.	Załuski	118	0,62 ha	j.w.	4700,00	4700,00	-
5.	Załuski	130/9	0,1132 ha	j.w.	1000,00	1000,00	-
6.	Załuski	130/7	0,0512 ha	j.w.	500,00	500,00	-
7.	Kamienica	102	0,06 ha	j.w.	700,00	700,00	-
8.	Kroczewo	259	0,08 ha	j.w.	1000,00	1000,00	-
9.	Załuski	131/3	0,0087 ha	j.w.	56,40	56,40	-
10.	Załuski	131/4	0,0037 ha	j.w.	24,03	24,03	-
11.	Załuski	131/5	0,0037 ha	j.w.	24,03	24,03	-
12.	Załuski	131/6	0,0117 ha	j.w.	75,97	75,97	-
13.	Załuski	131/7	0,0975 ha	j.w.	632,92	632,92	-
14.	Załuski	131/8	0,0063 ha	j.w.	40,92	40,92	-
15.	Załuski	131/9	0,0088 ha	j.w.	57,15	57,15	-
				Razem	20 311,42	20 311,42	0

Jednocześnie informuję, że:

- aktem notarialnym Rep A Nr 3026/2017 z dnia 17-03-2017 Gmina Załuski sprzedała Państwu Wiolecie i Krzysztofowi Jackowi małż. Cychowskim dz. 26/15 o pow. 0,0800 ha, położoną w Wilamach za cenę 4912,00 zł

- aktem notarialnym Rep A Nr 8118/2017 z dnia 13-07-2017 roku Gmina Załuski dokonała zamiany nieruchomości w ten sposób, że działka 163/9 o pow. 0,3500 ha położonej w obrębie Wrońska stała się własnością Państwa Andrzeja i Małgorzaty małż. Gielewskich a Państwo Gilewscy przenieśli na rzecz Gminy Załuski działkę nr 351/7 o pow. 0,1000 ha, położoną w obrębie Szczytno. Wartość działki nr 163/9 została określona na 17 000,00 a działki 351/7 na kwotę 17 000,00 zł.

Sporządziła:
Aneta Ślubowska
Katarzyna Baryga

Wójt Gminy Załuski



Romuald Woźniak

Struktura majątku Gminy Załuski – Urząd Gminy.

L.p	Wyszczególnienie	Stan na dzień 31.12.2016 r.	Stan na dzień 31.12.2017 r.	Zmiana wartości	Dynamika
1	Grunty, tereny komunikacyjne, tereny różne.	1 823 910,42	1 829 065,12	+ 5 154,70	0,28
2	Drogi z oświetleniem drogowym	12 327 850,99	12 744 905,58	+ 417 054,59	3,38
3	Budynki i lokale, obiekty użyteczności publicznej.	3 919 753,36	3 933 258,81	+ 13 505,45	0,34
4	Obiekty inżynierii wodnej i lądowej: - stacja uzdatniania wody - sieć wodociągowa - oczyszczalnia ścieków - melioracje szczegółowe - boisko - inne obiekty	14 968 209,74 991 009,68 6 953 646,96 5 093 425,69 601 724,31 1 324 764,76 3 638,34	16 775 834,27 2 750 883,15 6 953 646,96 5 093 425,69 601 724,31 1 356 768,82 19 385,34	+ 1 807 624,53 1 759 873,47 0,00 0,00 0,00 + 32 004,06 15 747,00	12,08 177,58 0 0 0 2,42 432,81
5	Urządzenia techniczne /powyżej 3500 zł./ - agregaty prądotwórcze, piece, nagrzewnice, - sprzęt komputerowy, - pompy, piły, drabiny, kosiarki - inne urządzenia techniczne i wyposażenie	851 805,16 46 853,95 458 022,34 154 954,18 191 974,69	947 333,99 46 853,95 511 586,17 154 954,18 233 939,69	+ 95 528,83 0,00 + 53 563,83 0,00 + 41 965,00	11,21 0 11,69 0 21,86
6	Środki transportu; - samochody osobowe - autokary - samochody pożarnicze	1 735 300,00 65 010,00 320 738,00 1 349 552,00	1 789 420,00 65 010,00 320 738,00 1 403 672,00	+ 54 120,00 0,00 0,00 + 54 120,00	3,12 0 0 4,01
7	Wartości niematerialne i prawne /powyżej 3500 zł./	181 875,95	207 519,82	+ 25 643,87	14,10
8	Pozostałe wyposażenie /poniżej 3500,00 zł/ ; (sprzęt komputerowy i inne urządzenia techniczne, wyposażenie)	1 530 541,17	1 654 554,77	+ 124 013,60	8,10
9	Wartości niematerialne i prawne /poniżej 3 500 zł./	138 570,05	141 602,00	+ 3 031,95	2,19
	OGÓLEM	37 477 816,84	40 023 494,36	2 545 677,52	6,79

Sporządziła: Baryga Katarzyna

Wójt Gminy Załuski



Romuald Woźniak

Struktura majątku Gminy - OŚWIATA

L-p.	Wyszczególnienie	Stan na dzień 31.12.2016	Stan na dzień 31.12.2017	Zmiana wartości	Dynamika
1	Budynki i lokale	4 700 807,24	4 700 807,24	0,00	0,00
2	Obiekty inżynierii wodnej i ładowej, w tym: parkingi, chodniki, drogi, place, boiska	300 628,86	300 628,86	0,00	0,00
3	Pozostałe środki trwałe, w tym: wypożyczenie	1 939 359,85	2 061 301,00	121 941,15	6,29
	wartości niematerialne i prawne	14 782,89	15 728,85	945,96	6,40
	zbiory biblioteczne	245 112,46	298 744,56	53 632,10	21,88
	Ogółem	6 940 795,95	7 062 737,10	121 941,15	1,76

Sporządziła:
Elżbieta Tomulis

Wójt Gminy
Romuald Woźniak

Struktura majątku gminy- Gminny Ośrodek Pomocy Społecznej w Załuskich ROK 2017

L.p.	Wyszczególnienie	Stan na dzień 31.12.2016	Stan na dzień 31.12.2017	Zmiana wartości	Dynamika
1	Urządzenia techniczne	48 202,40	50 871,50	2 669,10	5,54
2	Narzędzia i przyrządy,	30 286,85	30286,85	0,00	0,00
3	Wartości niematerialne i prawne	7 172,52	10661,77	3 489,25	48,65
4	Środki transportu	52 000,00	52000	0,00	0,00
5	Środki techniczne	5 996,25	5996,25	0,00	0,00
	Ogółem	143 658,02	149816,37	6 158,35	54,19

Sporządziła:
Renata Rosiak

Wójt Gminy Załuski
Romuald Woźniak

Struktura majątku rzeczowego Gminy - Gminna Biblioteka Publiczna

Lp	Wyszczególnienie	Stan na dzień 31.12.2016	Stan na dzień 31.12.2017	Zmiana wartości	Dynamika
1	Pozostałe wyposażenie o wartości mniej niż 3 500,00 zł	35 254,18	36 878,19	+ 1 624,01	4,61
2	Księgozbiór	118 787,00	130 834,98	+ 12 047,98	10,14
3	Wartości niematerialne i prawne	901,09	901,09	0,00	0
	Razem	157 592,28	167 713,17	+ 13 671,99	8,68

Sporządziła:
Katarzyna Baryga

Wójt Gminy Załuski
Romuald Woźniak

Zobowiązania gminy z tytułu kredytów i pożyczek

Lp.	Numer pożyczki	Kwota zaciągniętej pożyczki	Kwota spłacona	Kwota pozostała do spłacenia pożyczki	Lata												
					2018	2019	2020	2021	2022	2023	2024	2025	2026	2027			
1	0070/14/OW/P	359 115,00	108 000,00	251 115,00	36 000,00	36 000,00	36 000,00	73 000,00	70 115,00								
5	0089/12/OA/P	296 000,00	100 000,00	146 804,80	30 000,00	30 000,00	30 000,00	53 000,00	3 804,80								
6	0156/16/GW/P	1 660 889,87	310 572,90	1 350 316,97	50 000,00	24 000,00	86 000,00	86 000,00	188 000,00	188 000,00	188 000,00	188 000,00	180 316,97	180 000,00	180 000,00	180 000,00	180 000,00
	OGÓLEM POŻYCZKI	2 316 004,87	518 572,90	1 748 236,77	116 000,00	90 000,00	152 000,00	212 000,00	261 919,80	188 000,00	188 000,00	188 000,00	180 316,97	180 000,00	180 000,00	180 000,00	180 000,00
10	10/1754	1 700 000,00	1 190 000,00	510 000,00	170 000,00	170 000,00	170 000,00										
	139117/47/Ing/17	1 700 000,00	0,00	1 700 000,00	100 000,00	100 000,00	100 000,00	150 000,00	150 000,00	220 000,00	220 000,00	220 000,00	220 000,00	220 000,00	220 000,00	220 000,00	220 000,00
12	066/008/2012	360 000,00	200 000,00	160 000,00	40 000,00	40 000,00	40 000,00	40 000,00									
	OGÓLEM KREDYTY	3 760 000,00	1 390 000,00	2 370 000,00	310 000,00	310 000,00	310 000,00	190 000,00	150 000,00	220 000,00	220 000,00	220 000,00	220 000,00	220 000,00	220 000,00	220 000,00	220 000,00
	OGÓLEM	6 076 004,87	1 908 572,90	4 118 236,77	426 000,00	400 000,00	462 000,00	402 000,00	411 919,80	408 000,00	408 000,00	408 000,00	400 316,97	400 000,00	400 000,00	400 000,00	400 000,00
13	Akt not. - spłata nieruchomości - Park w Kroczewie	492 000,00	196 800,00	295 200,00	98 400,00	98 400,00	98 400,00	98 400,00									

sporządziła: Katarzyna Baryga

Wójt Gminy Zaluski
Romuald Woźniak


Należności Gminy Załuski na 31.12.2017 rok

Na dzień 31 grudnia 2017 roku Gmina posiada należności z następujących tytułów:

- w podatku rolnym - w kwocie 110.542,35 zł,
- w podatku od nieruchomości - w kwocie 690.709,77 zł,
- w podatku od środków transportowych - w kwocie 26.343,57 zł,
- w opłatach za gospodarowanie odpadami – w kwocie 214.183,91 zł,
- w dochodach z opłaty planistycznej- w kwocie 83.103,17 zł,
- w dochodach z najmu- w kwocie 18.518,01 zł,
- przekształcenie prawa użytkowania wieczystego w prawo własności- w kwocie 52.368,56 zł,
- w dochodach z odsetek w gospodarce nieruchomościami- w kwocie 20.954,11zł,
- w dochodach z funduszu i zaliczki alimentacyjnej – w kwocie 718.330,65 zł,
- w podatku leśnym- 2.678,88 zł.
- w podatku od działalności gospodarczej opłacanej w formie karty podatkowej - w kwocie 12.430,45 zł,
- opłaty za zajęcie pasa drogowego- 3.460,13 zł,
- w dochodach z opłaty eksploatacyjnej (za wydobycie kopalin) – 91.117,20 zł,
- w różnych dochodach- 255,36 zł,
- podatek od spadków i darowizn- 7.533 zł,
- podatek od czynności cywilnoprawnych- 1.210 zł,
- odsetki z gospodarki odpadami- 6.476 zł,
- korzystanie z wychowania przedszkolnego- 330 zł,
- środki z wpłat na projekt OZE – 7.407,40 zł,
- z tytułu kar i odszkodowań- 94,82 zł,
- z odsetek od podatków – 45.659 zł.

Ogółem należności wynoszą **2.109.158,06 zł (w tym nadpłaty 4.548,28 zł).**


Wójt Gminy
Romuald Woźniak

Dochody uzyskane z tytułu wykonywania prawa własności w 2017 roku :

Gmina z tytułu wykonywania prawa własności w roku 2017 osiągnęła dochody z następujących tytułów:

- czynsze za lokale mieszkalniowe i użytkowe – 97.497,70 zł,
- opłaty z tytułu użytkowania wieczystego gruntu – 17.652,34 zł,
- przekształcenie prawa użytkowania wieczystego w prawo własności – 44.352,84 zł,
- wpływ ze sprzedaży składników majątkowych- 4.486,12 zł.

Wójt Gminy
Romuald Woźniak



Sporządziła:
Katarzyna Baryga

Wykaz inwestycji zrealizowanych w 2017 roku i inwestycji w toku.

Lp	Nazwa zadania	Wartość robót na 01.01.2017 r (BO) /zł/	Wartość robót wykonanych w 2017 r /zł/	Wartość robót na 31.12.2017 r (BZ) /zł/
1.	„Rewitalizacja miejscowości Niepiekła poprzez wzmocnienie pobocza przy drodze gminnej w okolicy zbiornika wodnego- Niepiekła”	0,00	5 154,70	0,00
2.	„Przygotowanie terenu oraz montaż wiaty przystankowej we wsi Naborowo”	0,00	5 000,00	0,00
3.	„Przygotowanie terenu oraz montaż wiaty przystankowej we wsi Słotwin”	0,00	4 999,95	0,00
4.	„Zakup wiaty przystankowej- Naborówiec „	0,00	3 505,50	0,00
5.	Zakup tablic informacyjnych typu „witacz”	0,00	10 947,00	0,00
6.	„Budowa szamba przy OSP Szczytno”	0,00	4 800,00	0,00
7.	„Zakup samochodu z wysięgnikiem na potrzeby OSP Załuski”	0,00	54 120,00	0,00
8.	„Zakup garażu blaszanego dla OSP Kroczewo”- niewygasy z 2016 roku	0,00	6 300,00	0,00
9.	„Zakup garażu blaszanego dla OSP Smulska”- niewygasy z 2016 roku”	0,00	4 300,00	0,00
10.	„Zakup tablicy interaktywnej do ZSO w Szczytnie- Szczytniki”	0,00	7 498,08	0,00

11.	„Zakup kosiarki do Szkoły Podstawowej w Szczytnie”	0,00	9 290,00	0,00
12.	„Budowa boiska do siatkówki plażowej na terenie działki nr 120, instalacja ogrodzenia (piłkochwytyw) wzdłuż boiska do siatkówki plażowej oraz placu zabaw na terenie działki nr 120- Załuski”	0,00	20 196,06	0,00
13.	„Zakup sprzętu do diagnostyki i naprawy aparatów powietrznych -Pomoc rzeczowa dla PSP w Płońsku”	0,00	14 983,00	0,00
14.	„Budowa otwartej siłowni zewnętrznej przy placu zabaw przy SP w Stróżewie-Stróżewo”	0,00	9 873,00	0,00
15.	„Budowa placu zabaw na działce nr 102/4- Olszyny Nowe, Olszyny Stare”	0,00	21 492,00	0,00
16.	„Zakup i montaż oświetlenia boiska sportowego we wsi Karolinowo-Karolinowo”	0,00	11 808,00	0,00
17.	„Modernizacja kotłowni przy SP w Kroczewie”	0,00	24 000,00	24 000,00
18.	„Rozbudowa drogi nr 301221W w miejscowości Zdunowo Gmina Załuski”	0,00	199,30	199,30
19.	”Rozbudowa stacji uzdatniania wody Szczytno, gm. Załuski”	82 800,80	1 566 172,55	0,00

20.	„Poprawa bezpieczeństwa ruchu oraz podniesienie poziomu i jakości życia społeczności lokalnej na terenie Gminy Załuski poprzez przebudowę dróg gminnych- budowa dróg”	113 139,79	- 16 200,00 przeniesienie do inwestycji pn. „Przebudowa drogi gminnej we wsi Niepiekła Gmina Załuski nr 301212W” - 10 567,00 zaniechanie inwestycji (przebudowa ulicy w miejscowości Kroczewo- utrata ważności pozwolenia na budowę)	86 372,79
21.	„Przebudowa drogi gminnej we wsi Niepiekła Gmina Załuski nr 301212W”		z przeniesienia 16 200,00 + 400 854,59	
22.	„Rozbudowa bazy sportowo-socjalnej”	24 654,30	- 24 654,30 przeniesienie do inwestycji pn. „Budowa sali gimnastycznej z zapleczem przy Szkole Podstawowej w Stróżewie”	0,00
23.	„Budowa sali gimnastycznej z zapleczem przy Szkole Podstawowej w Stróżewie”	0,00	z przeniesienia 24 654,30	24 654,30
24.	„Budowa sali gimnastycznej wraz z zapleczem przy Szkole Podstawowej w Kamienicy”	24 654,30	1 140 941,00	1 165 595,30
25.	„Rozbudowa stacji uzdatniania wody Kroczewo”	5.568,30	105 331,82	0,00
26.	„Uregulowanie stanu prawnego i modernizacja drogi gminnej Olszyny Nowe -Zdunowo”	7 600,00	-7 600,00 przeniesienie do inwestycji pn. „Przebudowa drogi gminnej Zdunowo- Stare Olszyny nr 301218W”	0,00
27.	„Przebudowa drogi gminnej Zdunowo- Stare Olszyny nr 301218W”	0,00	z przeniesienia 7 600,00 +44 391,90	51 991,90

28.	„Budowa kotłowni gazowej wraz z instalacją w budynku OSP Kroczewo”	12 000,00	81.629,00	93 629,00
29.	„Modernizacja oświetlenia ulicznego”	4 385,50	zaniechanie inwestycji- -4 385,50	0,00
	RAZEM	274 802,99	3 542 834,95	1.446.442,59

Sporządziła:
Mariola Marmuziewicz

Wójt Gminy Załuski
Romuald Woźniak

