

# MAPA GOSPODARczo-PRZEGLĄDOWA DRZEWOSTANÓW OBREBU SMULSKA

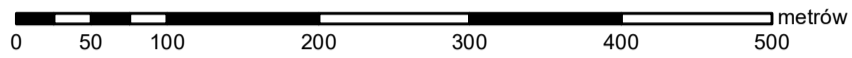
GMINA:  
Załuski  
POWIAT  
płoński  
WOJEWÓDZTWO  
mazowieckie

Stan na 10.09.2021 r.

POWIERZCHNIA OGÓLNA: 11,83 ha (11,8317 ha)

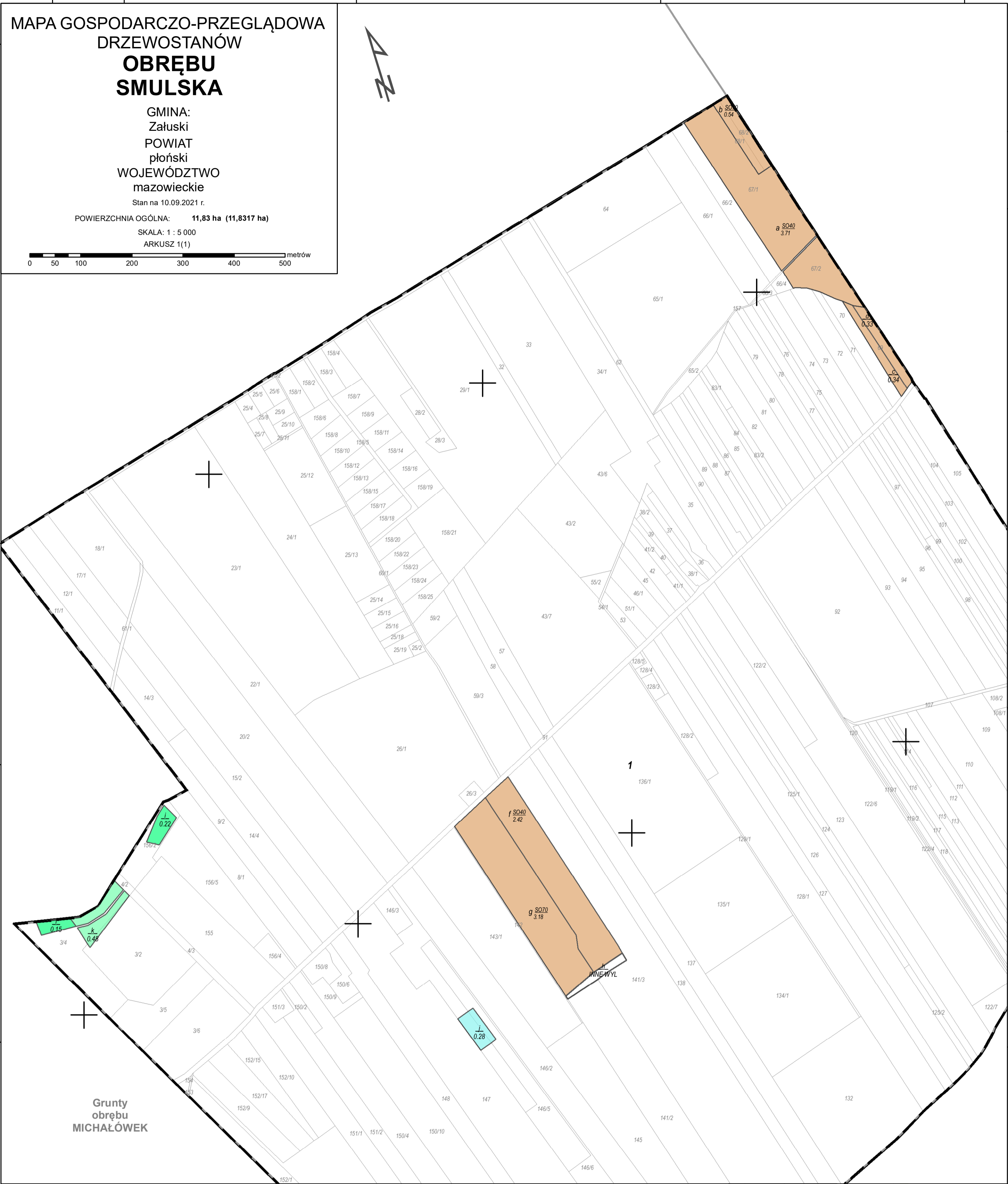
SKALA: 1 : 5 000

ARKUSZ 1(1)



52°32'30"N  
20°32'0"E  
52°32'0"N  
20°32'0"E  
52°32'0"N  
20°32'0"E

20°34'0"E  
52°32'30"N  
52°32'0"N  
20°33'0"E  
52°32'0"N  
20°33'0"E



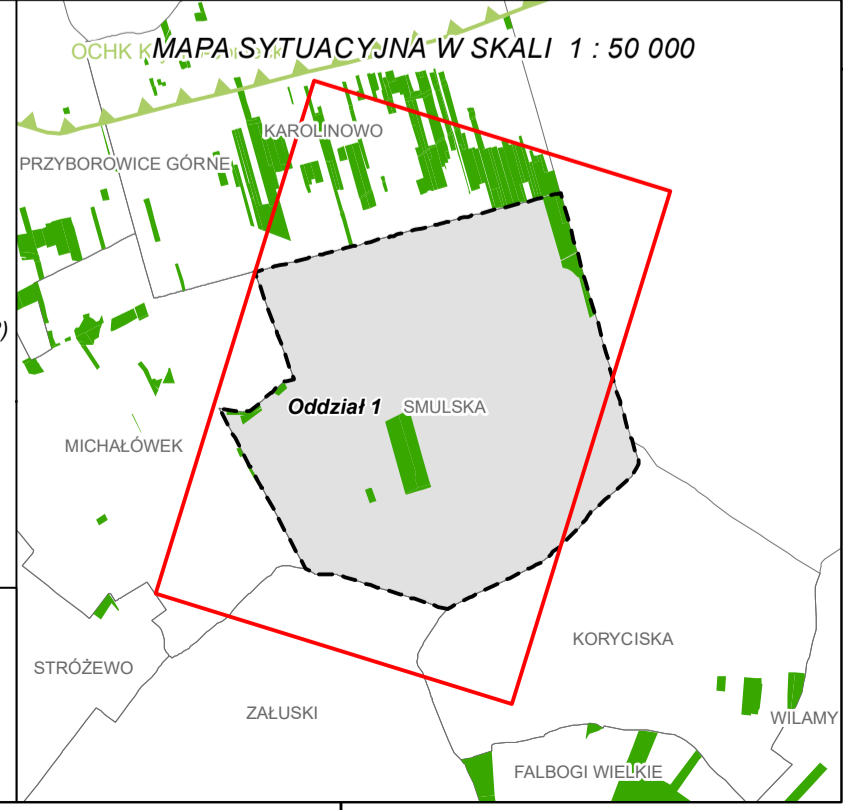
Grunty  
obrotu  
MICHAŁÓWEK

- Granica oddziału
- Granica pododdziału
- Granica działek ewidencyjnych
- Granica powierzchni niestanowiących wyłączenia (PNSW)
- Tory kolejowe
- Droga leśna
- Droga publiczna
- Ciek
- Linia energetyczna, telekomunikacyjna, rurociąg
- Pozostałe obiekty liniowe
- Dojazdy pożarowe
- Punkt czerpania wody
- Hydrant

- Granie kompleksów od lasów innej własności
- Granie współwłasności z inną własnością
- Granie gruntów przeznaczonych do zalesienia
- Kasownik
- Osobliwości przyrodnicze punktowe
- Osobliwości przyrodnicze powierzchniowe
- Opis oddziału
- Opis pododdziału
- Opis pododdziału z lasami poza ewidencją

**Grunty leśne zalesione**  
grunty leśne I klasa od 21 lat do wieku niezalesione wieku rebojacji i starsze

|         |  |
|---------|--|
| [Color] | sosna (SO), modrzew (MD)                             |
| [Color] | świerk (ŚW)  |
| [Color] | jodła (JD), daglezja (DG)                            |
| [Color] | dąb (DB)   |
| [Color] | buk (BK), grab (GB)                                  |
| [Color] | klon (KL), jesion (JS), wiąz (WZ), czereśnia (CZR.P) |
| [Color] | olsza (OL)   |
| [Color] | brzoza (BRZ), akacja (AK)                            |
| [Color] | topola (TP), osika (OS), lipa (LP), wierzba (WB)     |
| [Color] | Pozostałe grunty leśne                               |



Mapę sporządzono na podstawie mapy ewidencyjnej obrębu ewidencyjnego  
Układ współrzędnych PL-1992  
Wykonał: Maciej Sarnowski

SMULSKA

Sprawdził: Maciej Lewandowski

Opracowanie:  
**TAXUS UL**  
Taxus UL Sp. z o.o.  
ul. Ochocka 14; 02-495 Warszawa  
www.taxusul.com.pl