

20°32'30"E

20°33'0"E

20°33'30"E

20°34'0"E

# MAPA GOSPODARczo-PRZEGLĄDOWA DRZEWOSTANÓW OBREBU NIEPIEKŁA

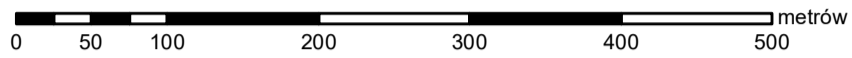
GMINA:  
Załuski  
POWIAT  
płoński  
WOJEWÓDZTWO  
mazowieckie

Stan na 10.09.2021 r.

POWIERZCHNIA OGÓLNA: 5,16 ha (5,1600 ha)

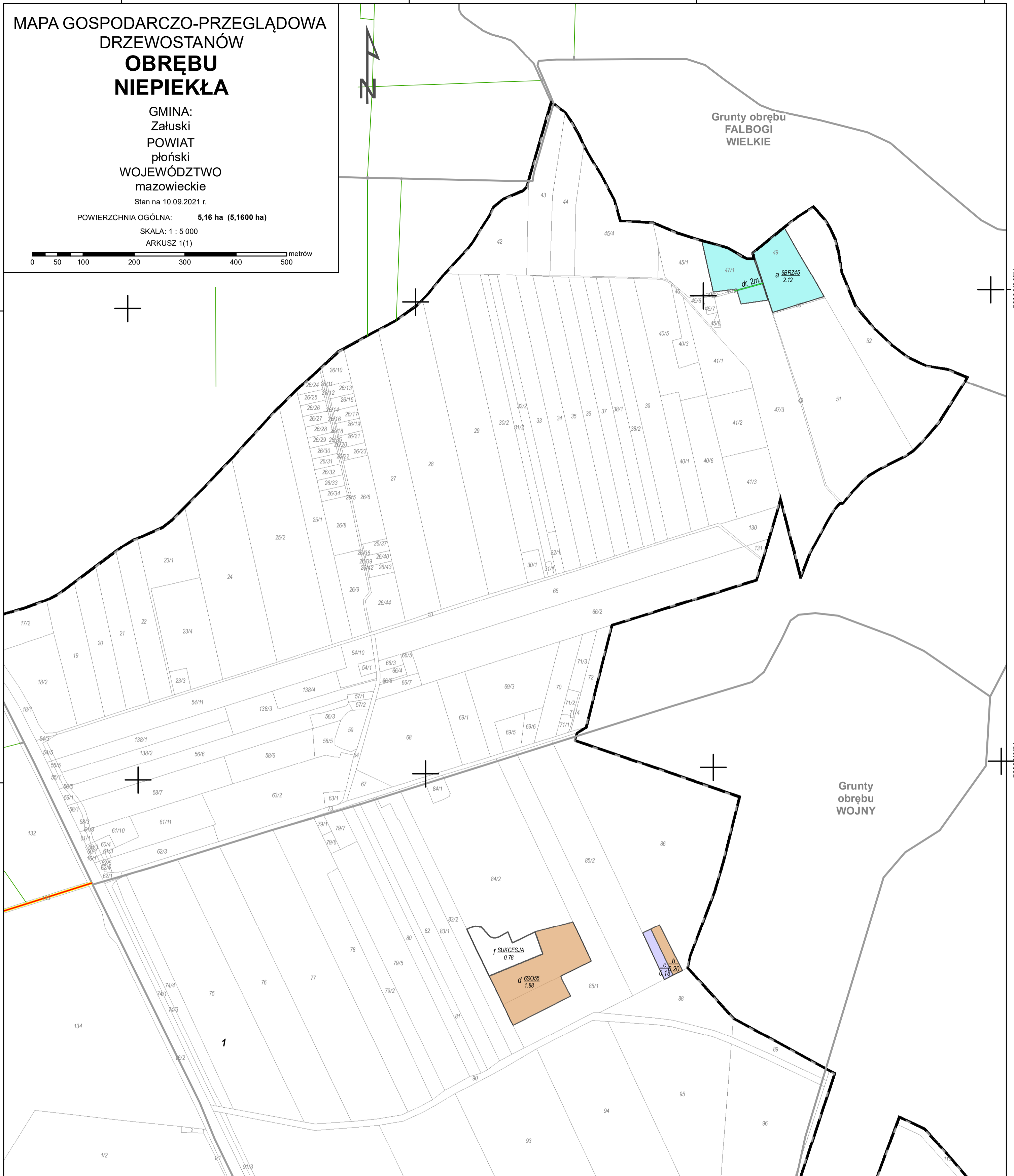
SKALA: 1 : 5 000

ARKUSZ 1(1)



Grunty obrębu  
FALBOGI  
WIELKIE

Grunty obrębu  
WOJNY

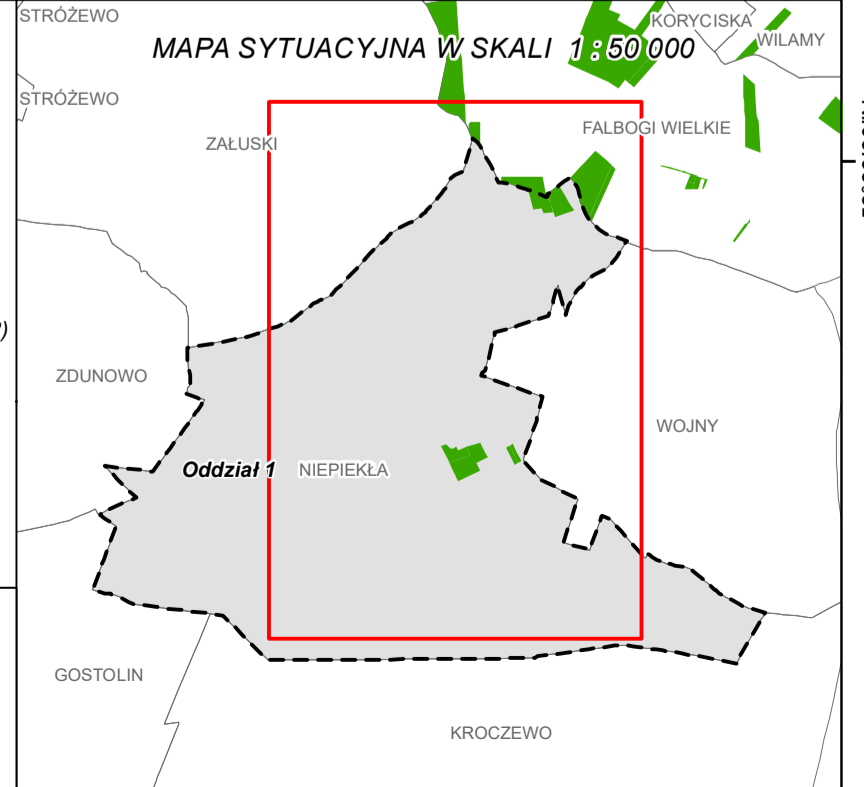


- Granica oddziału
- Granica pododdziału
- Granica działek ewidencyjnych
- Granica powierzchni niestanowiących wyłączenia (PNSW)
- Tory kolejowe
- Droga leśna
- Droga publiczna
- Ciek
- Linia energetyczna, telekomunikacyjna, rurociąg
- Pozostałe obiekty liniowe
- Dojazdy pożarowe
- Punkt czerpania wody
- Hydrant

- Granice kompleksów od lasów innej własności
- Granice współwłasności z inną własnością
- Granice gruntów przeznaczonych do zalesienia
- Kasownik
- Osobliwości przyrodnicze punktowe
- Osobliwości przyrodnicze powierzchniowe
- Opis oddziału
- Opis pododdziału
- Opis pododdziału z lasami poza ewidencją

**Grunty leśne zalesione**

grunty leśne I klasa niezalesione wieku	od 21 lat do wieku rebotności	leśne rebotne i starsze	
			sosna (SO), modrzew (MD)
			świerk (ŚW)
			jodła (JD), daglezja (DG)
			dąb (DB)
			buk (BK), grab (GB)
			klon (KL), jesion (JS), wiąz (WZ), czereśnia (CZR.P)
			olsza (OL)
			brzoza (BRZ), akacja (AK)
			topola (TP), osika (OS), lipa (LP), wierzba (WB)
			Pozostałe grunty leśne



Mapę sporządzono na podstawie mapy ewidencyjnej obrębu ewidencyjnego

NIEPIEKŁA

Układ współrzędnych PL-1992

Wykonał: Maciej Sarnowski

Sprawdził: Maciej Lewandowski

Opracowanie:



Taxus UL Sp. z o.o.  
ul. Ochocka 14; 02-495 Warszawa  
www.taxusul.com.pl

20°32'30"E

20°33'0"E

20°33'30"E

52°30'30"N

52°30'0"N

52°29'30"N

52°30'30"N

52°30'0"N

52°29'30"N