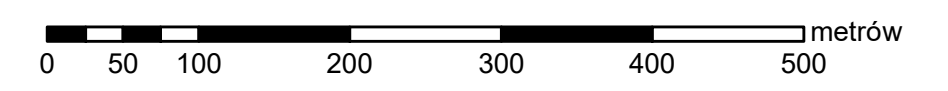


MAPA GOSPODARCZO-PRZEGLĄDOWA DRZEWOSTANÓW

OBREBU FALBOGI WIELKIE

GMINA:
Załuski
POWIAT
płocki
WOJEWÓDZTWO
mazowieckie

Stan na 10.09.2021 r.
POWIERZCHNIA OGÓLNA: 35,49 ha (35,4939 ha)
SKALA: 1 : 5 000
ARKUSZ 1(1)



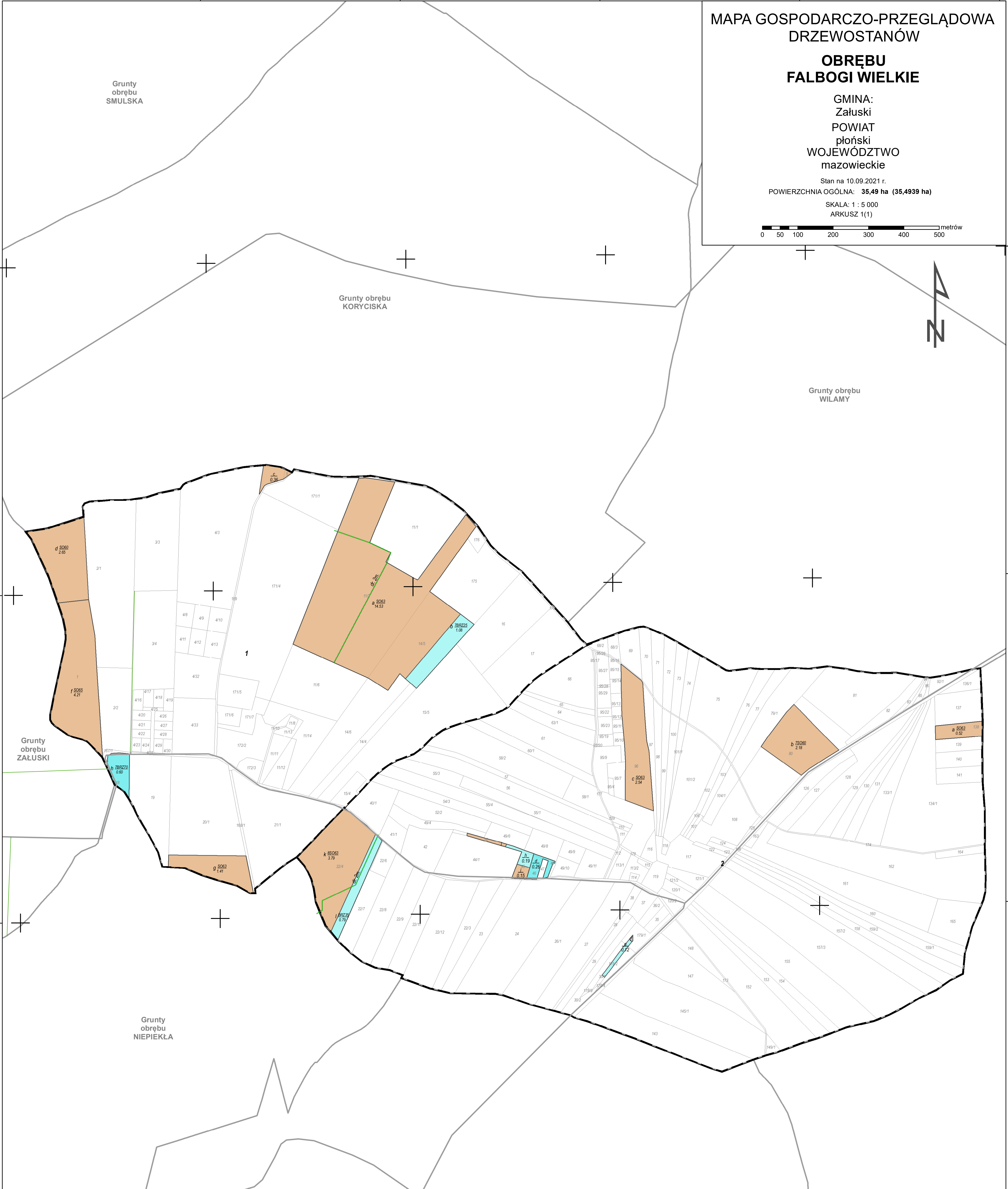
Grunty
obrzebu
SMULSKA

Grunty
obrzebu
KORYCISKA

Grunty
obrzebu
WILAMY

Grunty
obrzebu
ZAŁUSKI

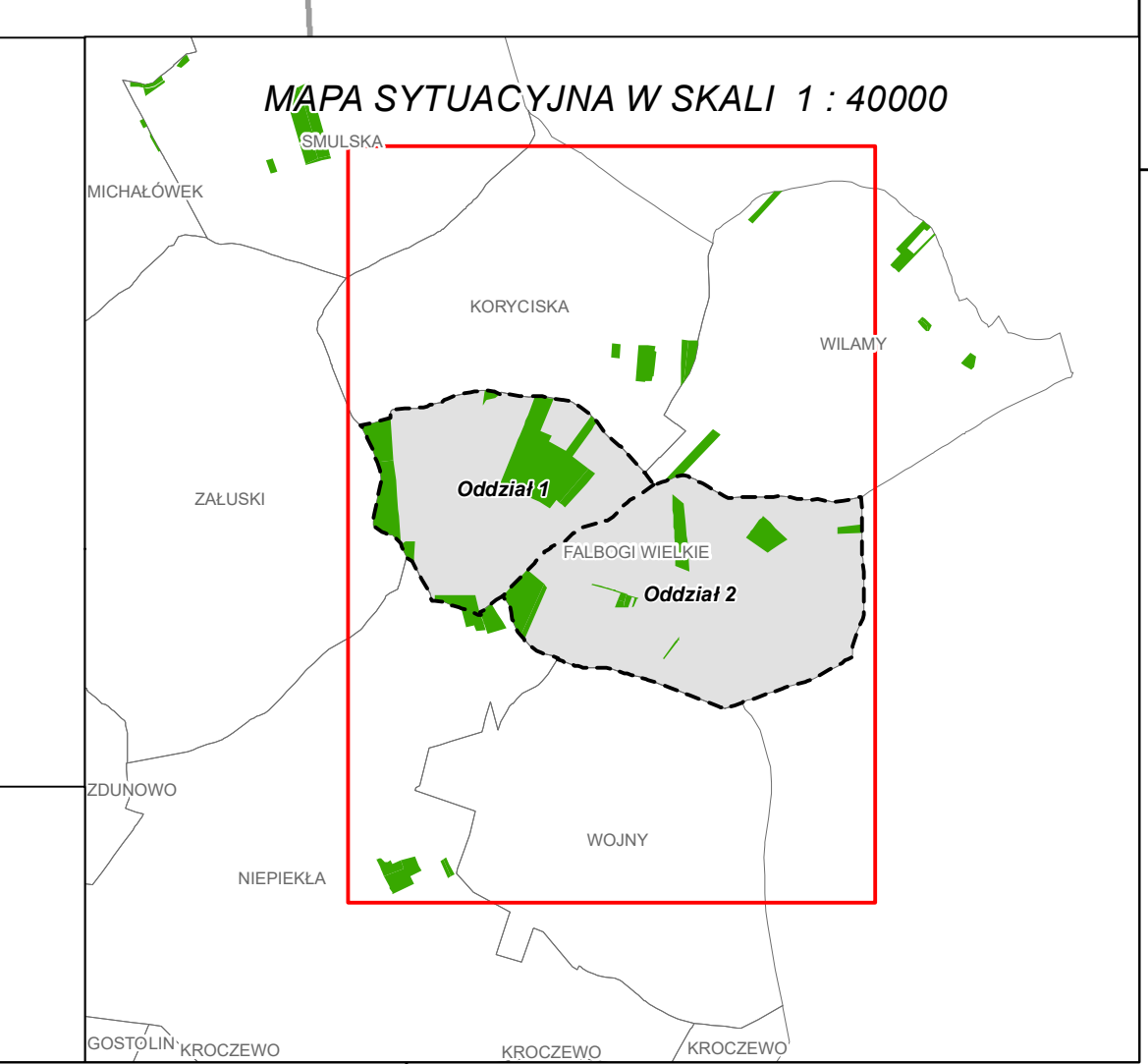
Grunty
obrzebu
NIEPIEKŁA



- Granica oddziału
- Granica pododdziału
- Granica działek ewidencyjnych
- Granica powierzchni niestanowiących wyłączenia (PNSW)
- Tory kolejowe
- Droga leśna
- Droga publiczna
- Ciek
- Linia energetyczna, telekomunikacyjna, nurociąg
- Pozostałe obiekty liniowe
- Dojazdy pożarowe
- Punkt czerpania wody
- Hydrant

- Granice kompleksów od lasów innej własności
- Granice współwłasności z inną własnością
- Granice gruntów przeznaczonych do zalesienia
- Kasownik
- Osobliwości przyrodnicze punktowe
- Osobliwości przyrodnicze powierzchniowe
- 46 Opis oddziału
- a 6So55 5.76 Opis pododdziału
- d 7So95 2.84 Opis pododdziału z lasami poza ewidencją

- Grunty leśne zalesione**
- | grunty leśne niezalesione | klasa wieki | od 21 lat do wieku rebośni | leśne starsze |
|---------------------------|-------------|----------------------------|---------------|
| | | | |
| | | | |
| | | | |
| | | | |
- sosna (SO), modrzew (MD)
 - świerk (ŚW)
 - jędra (JD), dąglezja (DG)
 - dąb (DB), dąb czerwony (DB.C)
 - buk (BK), grab (GB)
 - jesion (JS), klon (KL), jawor (JW), wiąz (WZ), czereśnia (CZR.P)
 - olsza (OL)
 - brzoza (BRZ), robinia akacjowa (AK)
 - lipa (LP), osika (OS), topola (TP), wierzba (WB)
 - Pozostałe grunty leśne
 - Plazowina liściasta/iglasta



Mapę sporządzono na podstawie mapy ewidencyjnej obrzebu ewidencyjnego **FALBOGI WIELKIE**
Układ współrzędnych PL-1992

Wykonał(a): **Maciej Sarnowski**
Sprawdził: **Maciej Lewandowski**

Opracowanie:
TAXUS UL
Taxus UL Sp. z o.o.
ul. Ochocka 14
02-495 Warszawa
www.taxusul.com.pl