

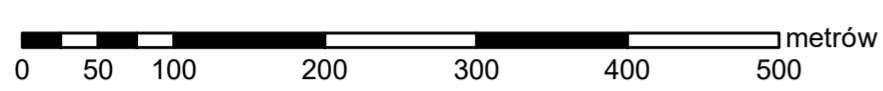
20°27'30"E 20°28'0"E 20°28'30"E 20°29'0"E 20°29'30"E

MAPA GOSPODARCZO-PRZEGLĄDOWA DRZEWOSTANÓW

OBREBU SZCZYTNO

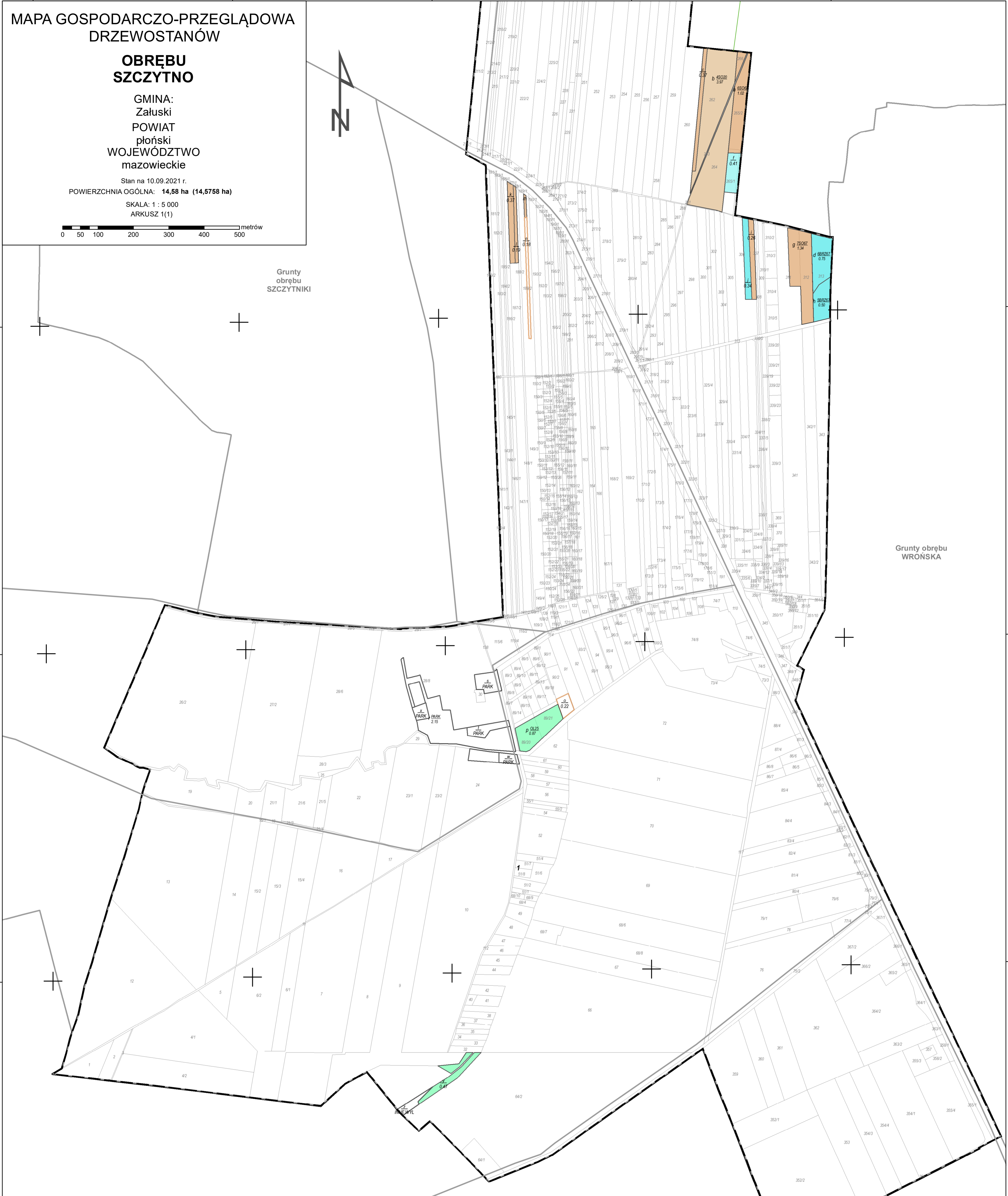
GMINA:
Załuski
POWIAT
płocki
WOJEWÓDZTWO
mazowieckie

Stan na 10.09.2021 r.
POWIERZCHNIA OGÓLNA: 14,58 ha (14,5758 ha)
SKALA: 1 : 5 000
ARKUSZ 1(1)



Grunty
obrzebu
SZCZYTNIKI

Grunty obrębu
WRONSKA

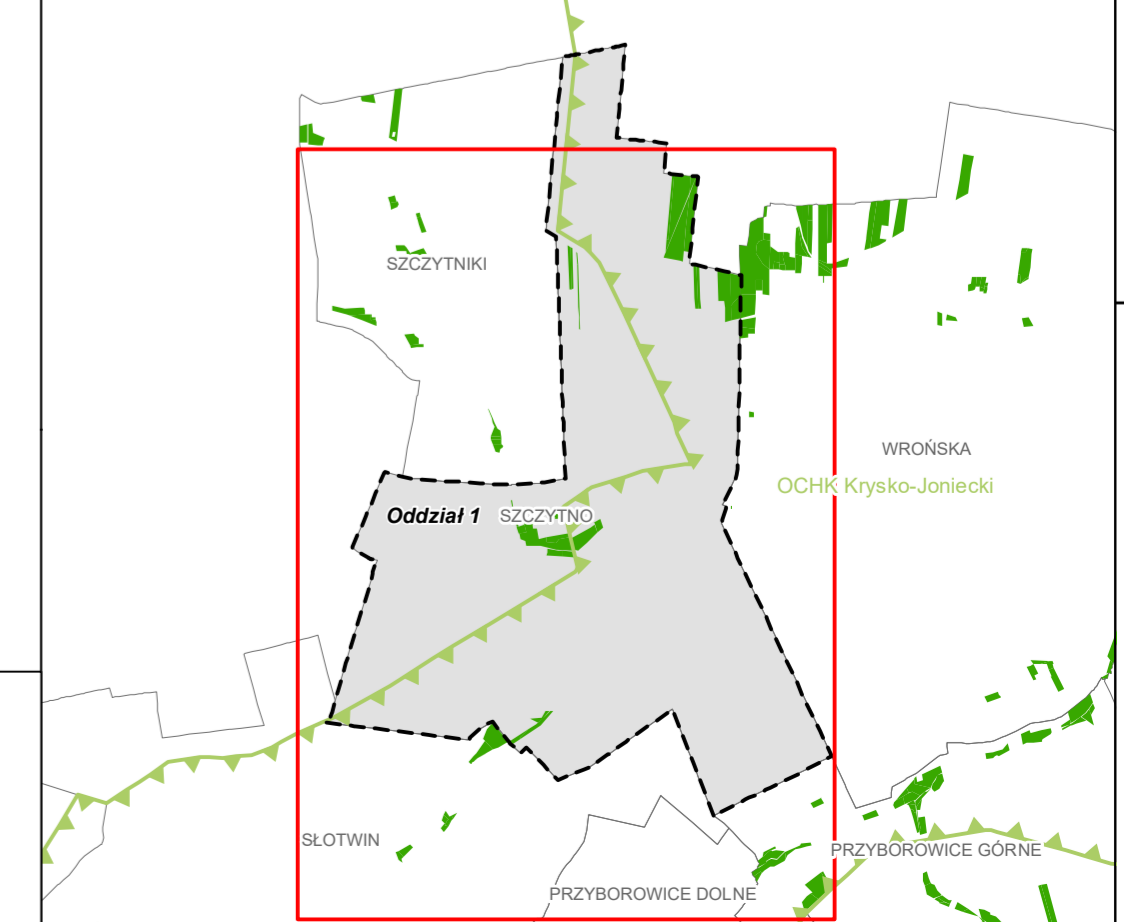


- Granica oddziału
- Granica pododdziału
- Granica działek ewidencyjnych
- Granica powierzchni niestanowiących wyłączenia (PNSW)
- Tory kolejowe
- Droga leśna
- Droga publiczna
- Ciek
- Linia energetyczna, telekomunikacyjna, nurociąg
- Pozostałe obiekty liniowe
- Dojazdy pożarowe
- Punkt czerpania wody
- Hydrant

- Granice kompleksów od lasów innej własności
- Granice współwłasności z inną własnością
- Granice gruntów przeznaczonych do zalesienia
- Kasownik
- Osobliwości przyrodnicze punktowe
- Osobliwości przyrodnicze powierzchniowe
- Opis oddziału
- Opis pododdziału
- Opis pododdziału z lasami poza ewidencją

- Grunty leśne zalesione**
grunty leśne I klasa niezalesione wieku do 21 lat rebrne i starsze
- | | |
|--|--|
| | sosna (SO), modrzew (MD) |
| | świerk (ŚW) |
| | jodla (JD), daglezja (DG) |
| | dąb (DB), dąb czerwony (DB.C) |
| | buk (BK), grab (GB) |
| | jesion (JS), klon (KL), jawor (JW), wiąz (WZ), czereśnia (CZR.P) |
| | olsza (OL) |
| | brzoza (BRZ), robinia akacjowa (AK) |
| | lipa (LP), osika (OS), topola (TP), wierzba (WB) |
| | Pozostałe grunty leśne |
| | Plazowina liściasta/iglasta |

MAPA SYTUACYJNA W SKALI 1 : 40000



Mapę sporządzono na podstawie mapy ewidencyjnej obrębu ewidencyjnego
Układ współrzędnych PL-1992

SZCZYTNO
Wykonał(a): Maciej Sarnowski
Sprawdził: Maciej Lewandowski

Opracowanie:
TAXUS UL
Taxus UL Sp. z o.o.
ul. Ochocka 14
02-495 Warszawa
www.taxusul.com.pl